



Miljøministeriet
Naturstyrelsen

Natura 2000-plan 2010-2015

Nordby Bakker

Natura 2000-område nr. 58
Habitatområde H182

Kolofon

Titel:

Natura 2000-plan 2010-2015. Nordby Bakker
Natura 2000-område nr. 58
Habitatområde H182

Emneord:

Habitatdirektivet, Miljømålsloven, målsætninger, indsatsprogram,
Natura 2000-planer, Nordby Bakker

Udgiver:

Miljøministeriet, Naturstyrelsen

Ansvarlig institution:

Naturstyrelsen
Lyseng Allé 1
8270 Højbjerg
www.naturstyrelsen.dk

Copyright:

Naturstyrelsen, Miljøministeriet

Sprog:

Dansk

År:

2011

ISBE nr.

978-87-7091-177-1

ISBN nr.

978-87-7091-178-8

Dato:

1. december 2011

Forsidefoto: Parti fra Møgelskår

Fotograf: Lasse Werling

Resume:

Natura 2000-plan for Nordby Bakker (nr. 58). Natura 2000-planen skal sikre gunstig bevaringsstatus for områdets udpegede arter og naturtyper. Området og truslerne mod de udpegede naturtyper og arter beskrives, og der fastlægges målsætninger og indsatser for naturtyperne og arterne. Der foretages en strategisk miljøvurdering af planen.

Må citeres med kildeangivelse



Indhold

Forord	4
Natura 2000-planlægning	5
<i>Natura 2000-planen er bindende for myndighederne</i>	5
Områdebeskrivelse	6
Trusler mod områdets naturværdier	8
Igangværende pleje og genopretning	10
Tilstand og bevaringsstatus/prognose	11
<i>Vurdering af tilstand</i>	11
<i>Vurdering af bevaringsstatus/prognose</i>	14
Målsætning	15
<i>Overordnet målsætning for Natura 2000-området</i>	16
<i>Konkrete målsætninger for naturtyper og arter</i>	17
<i>Modstridende interesser</i>	18
Indsatsprogram	18
<i>Generelle retningslinjer</i>	19
<i>Konkrete retningslinjer</i>	19
<i>Forslag til mulige virkemidler</i>	20
Sammenhæng og synergi med vandplan	20
Strategisk miljøvurdering	21
Bilag 1. Kort over Natura 2000-områdets placering og afgrænsning	
Bilag 2. Opsummering af Natura 2000-planen og forslag til mulige virkemidler	
Bilag 3. Væsentlige naturforvaltningsmæssige opgaver	
Bilag 4. Miljørapport for Natura 2000-planen	



Foto: Claus Bjørn Larsen

Danmarks VIP-natur får egen bodyguard

Hvad har Skagens Gren, Silkeborgskovene og det Sydfynske Øhav til fælles? Eller klokkefrøen, fiskeørnen og gråsælen? De er alle en del af Danmarks særligt værdifulde natur, som vi er forpligtet til at passe godt på. Det samme gælder strandengen, højmosen og boblerevet. Natura 2000-områderne er et netværk af naturområder i EU, der indeholder særligt værdifuld natur set i et europæisk perspektiv. Natura 2000 skal sørge for, at alle 27 EU-lande drager omsorg for egne truede dyr, planter og natur.

Danmark har i alt 246 Natura 2000-områder. Hvert område får nu sin helt egen naturplan, der skal fungere som bodyguard. Det er i alt for mange år gået tilbage for naturens mangfoldighed. Nu skal planerne sørge for, at staten, kommuner og lodsejere drager omsorg for de naturtyper og plante- og dyrearter, der er truede sårbare eller sjældne i EU.

Ny natur på vej

Naturplanerne er den hidtil største naturindsats, der nogensinde er sat i værk i Danmark. Budgettet er ca. 1,8 mia. kroner og vil i stor udstrækning blive finansieret af EU's landdistriktsmidler. Den planlagte indsats dækker ca. 1.600 km², hvoraf de 40 km² er ny natur.

Der er planlagt hundredvis af nye vandhuller, som vil sikre levesteder for padder som klokkefrøen og vandsalamanderen. 200 km² løvskov skal beskyttes mod rydning, og flere hule, gamle og døde træer vil give levesteder for svampe, flagermus og insekter. Fiskeri på havet skal reguleres, så de unikke danske boblerev sikres mod at blive ødelagt af fiskeredskeer, og danske højmoser skal igen have mulighed for at få det bedre. Lige nu er de truet af udtørring og tilgroning. Med naturplanerne skal der ryddes krat og buske og gives bedre og mere naturlige vandforhold.

Tilbagegangen stoppes

Som ny miljøminister er jeg glad for, at vi nu har en plan for at stoppe naturens tilbagegang i Natura 2000-områderne. Der må ikke ske yderligere skade på naturen. Planerne har været for længe undervejs under VK-regeringen. Natura 2000-områderne blev udpeget i årene 1998-2004, og tilbagegangen skulle være standset allerede sidste år.

Danmarks nye SRSF-regering vil føre en mere aktiv og fremsynet naturpolitik. De 246 Natura-områder har nu hver en bodyguard, mens regeringen laver en plan for hele Danmark. Naturplan Danmark skal sætte ambitiøse mål – ikke blot for den natur som findes i Natura 2000-områderne, men for hele den danske natur.

Lad os så komme i gang !

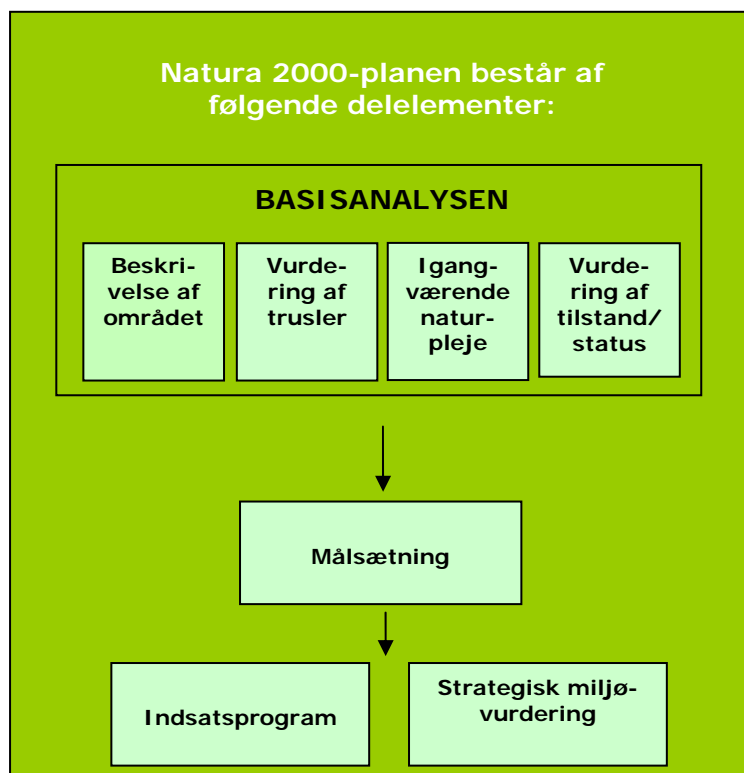
Med venlig hilsen
miljøminister Ida Auken

Natura 2000-planlægning

EU's Natura 2000-direktiver (Fuglebeskyttelses- og Habitatdirektiverne) forpligter Danmark til at gøre den nødvendige indsats for at sikre eller genoprette en række sjældne, truede eller karakteristiske naturtyper og arter. Gennem en målrettet indsats i de udpegede Natura 2000-områder bidrager Danmark til at sikre den europæiske natur og dens mangfoldighed.

Med henblik på at prioritere den nødvendige indsats udarbejder Naturstyrelsen en Natura 2000-plan, der dækker hvert af de udpegede beskyttelsesområder. Natura 2000-planen er en sammenfattende plan, som både indeholder Natura 2000-skovplan for de skovbevoksede fredskovpligtige arealer og Natura 2000-plan for øvrige områder samt arter.

Planen omfatter "udpegningsgrundlaget", dvs. de naturtyper og arter, som området er udpeget for. Natura 2000-planens indhold er vist i figur 1.



Figur 1. Opbygning af en Natura 2000-plan.

Natura 2000-planen er bindende for myndighederne

Natura 2000-planen er bindende, således at alle myndigheder i deres arealdrift, naturforvaltning eller ved udøvelse af deres beføjelser i henhold til lovgivningen i øvrigt skal lægge Natura 2000-planen til grund. Planen er vedtaget i 2011, hvorefter kommunalbestyrelserne og Naturstyrelsen udarbejder bindende handleplaner, som skal sikre Miljøministeriet, Naturstyrelsen

Natura 2000-plan

gennemførelsen af Natura 2000-planen. Direkte statslig opfølgning i form af bekendtgørelser o.l. sker dog på grundlag af Natura 2000-planen. Offentlige lodsejere kan vælge at gennemføre Natura 2000-planen direkte i deres drifts- og plejeplaner.r.

Natura 2000-planen tilsidesætter ikke øvrig lovgivning, og den indsats, som iværksættes for at sikre planens gennemførelse, skal have de fornødne tilladelser, dispensationer m.v. på grundlag af konsekvensvurderinger mm. Der er ikke gennemført en konsekvensvurdering i henhold til habitatdirektivets artikel 6.3 af de enkelte planer, idet der ikke i planen er taget konkret stilling forvaltningsindsatsens præcise lokalisering eller valgt forvaltningsmetoder. Der er dog i Natura 2000-planen taget stilling til afvejning mellem modsatrettede naturinteresser i de tilfælde hvor sådanne allerede på nuværende tidspunkt i planlægningen kan forudses, og hvor en sådan afvejning er forbundet med og nødvendig for forvaltningen af området. Evt. konkrete konsekvenser af denne afvejning vil blive afklaret i forbindelse med gennemførelsen af planen og valg af virkemidler.

Natura 2000-planens målsætninger er bindende og skal desuden anvendes ved konsekvensvurdering i forbindelse med myndighedsudøvelse, jf. Miljøministeriets bekendtgørelse nr. 408 af 1. maj 2007 (ændret ved bekendtgørelse nr. 1443 af 11. december 2007 med senere ændringer) om udpegning og administration af internationale naturbeskyttelsesområder samt beskyttelse af visse arter.

Indsatsprogrammets retningslinjer er ligeledes bindende og danner grundlag for områdets handleplan og eventuelle drifts- og plejeplaner.

Natura 2000-planen koordineres med vandplanen for hovedvandopland Århus Bugt og bliver ligesom denne revideret hvert 6. år. De dele af Natura 2000-planen, der vedrører skovbevoksede fredskovspligtige arealer, revideres dog kun hvert 12. år.

Områdebeskrivelse

Natura 2000-området har et areal på 628 ha og afgrænses som vist på bilag 1. På Naturstyrelsens hjemmeside www.naturstyrelsen.dk samt i figur 2 og bilag 2 er der angivet hvilke naturtyper og arter, der udgør udpegningsgrundlaget for dette område.

Naturtyper:	Strandvold med enårige planter (1210) Strandvold med flerårige planter (1220) Kystklint/klippe (1230) Strandeng (1330) Grå/grøn klit (2130)	Næringsrig sø (3150) Tørt kalksandsoverdrev (6120) Kalkoverdrev (6210) Surt overdrev (6230) Rigkær (7230)
Arter:	Stor vandsalamander (1166)	

Figur 2. Naturtyper og art, der udgør udpegningsgrundlaget for Natura 2000-området.

Natura 2000-plan

Natura 2000-området har et areal på 628 ha og strækker sig fra Issehoved ved spidsen af Nordsamsø og ned langs nordvestkysten til Asmindør Hage. Nordby Bakker rummer et af landets største, sammenhængende græslandsarealer, og rummer blandt andet over 5 % af landets samlede areal af tørre kalksandsoverdrev og over 10 % af de kalkoverdrev, som findes inden for habitatområder. Områdets kerne er en randmoræne, dannet under istidens afslutning ved et af storebæltsgletscherens genfremstød, og som hæver sig op til 64 meter over havet.

Det åbne landskab langs den vestlige og nordvestlige del af randmorænen fremstår som en mosaik af ager, græssede overdrevsbakker med spredte tornekraut, kystskrænter og erosionskløfter, som muligvis aldrig eller kun for længe siden har været under plov. Området er præget af storebæltsklima med lav nedbør og mange solskinstimer, og kombineret med landskabelig variation giver det basis for en rig og varieret flora med mange karakteristiske arter for overdrev - som salep-gøgeurt, bakke-gøgelilje, knopnellike og liden sneglebælg.

Stor vandsalamander er registreret i området, og Nordby Bakker indeholder vigtige levesteder for grønbroget tudse, der her har sin mest nordvestlige forekomst i verden. Bakkerne har desuden en stor bestand af markfirben og almindeligt firben, der begge er fundet flere steder i området, bl.a. Issehoved og Møgelskår.



Afgræsning er den vigtigste forudsætning for at bevare de artsrige og botanisk værdifulde overdrevs-skråninger i Nordby Bakker. Indsat Salep-gøgeurt, der er karakteristisk for naturtypen kalkoverdrev, og vokser et par steder på Nordsamsø. Foto: Lasse Werling.

I basisanalyserne for Natura 2000-området Nordby Bakker findes der en mere detaljeret gennemgang af området. Se www.naturstyrelsen.dk.

Natura 2000-området ligger i Samsø Kommune og indenfor vandplanområdet hovedvandopland Århus Bugt.

Trusler mod områdets naturværdier

I det følgende afsnit skal de oplyste trusler forstås som påvirkninger af naturtyper og arter, der er på udpegningsgrundlaget for Natura 2000-området. Trusler er i den forbindelse aktuelt forekommende og konkrete påvirkningsfaktorer, der enkeltvis eller i samvirkning vil kunne forhindre, at naturtyperne og arterne opnår gunstig bevaringsstatus. Det kan dog også være potentielle påvirkningsfaktorer i det omfang, at der er viden om, at påvirkningerne periodevis er forekommet i området, men aktuelt ikke er til stede. Aktuelle påvirkninger, der f.eks. reguleres internationalt eller i anden sammenhæng, og derfor ikke er et anliggende for Natura 2000-planen, kan også fremgå, men vil ikke være en del af denne Natura 2000-plans indsatsprogram.

Arealreduktion/fragmentering. Ved tilgroning, gødskning og tilplantning m.v. er de oprindeligt mere sammenhængende naturområder i Natura 2000-området blevet splittet op og artsrige forekomster har mistet forbindelsen med hinanden. Det gælder især for naturtyper som sure overdrev, kalkoverdrev.

Stor vandsalamander vurderes at være truet af fragmentering pga. for få egnede ynglevandhuller.

Næringsstofbelastning. Overslagsberegninger viser, at den luftbårne afsætning af kvælstof overskrider den lave ende af tålegrænseintervallet for arealer med grå/grøn klit og sure overdrev. Dele af kalkoverdrevet vurderes at være randpåvirket med gødningsstoffer fra de ovenfor liggende, dyrkede marker.

Tilgroning. Der er problemer med tilgroning i form af opvækst af træer og buske samt høje urteagtige planter på kystklinter, kalkoverdrev, tørt kalksandsoverdrev, sure overdrev og rigkær. Dog skal overdrev optimalt set indeholde en vis andel af spredte buske og træer – af hensyn bl.a. til de fuglearter, der er knyttet til overdrevet som levested.

Der er problemer med *manglende afgræsning/pleje* på kalkoverdrev, tørt kalksandsoverdrev og sure overdrev. Manglende græsning eller for lavt græsningstryk reducerer mængden af pletter med bar jord. Overdrevenes høje artsdiversitet afhænger af tilstedeværelsen af åbne spirebede, der er nødvendige for mange arters regeneration.

Uhensigtsmæssig drift/pleje. Maskinel høslet er i de senere år vundet frem på bekostning af kreaturgræsning i Nordby Bakker. Denne form for høslet medfører på sigt, når den ikke kombineres med græsning, en forarmelse af overdrevenes artsrigdom, idet den fremmer nogle få græsarter på bekostning af lave urter.

Natura 2000-plan



Ved indførelse af maskinel høslet som permanent plejemetode på artsrige overdrevsarealer ændres arealerne gradvist hen imod monotone og mere artsfattige "græsmarker". Foto: John Brandbyge.

Invasive arter. Rynket rose er stedvis et problem på strandvolde med flerårige planter, kystklinter, grå/grøn klit, kalkoverdrev og tørt kalksandsoverdrev.



Aggressive og invasive arter truer nogle steder de naturlige plantesamfund. Her rynket rose og bjerg-fyr på kystskrænt ved Issehoved. Foto: Henriette Bjerregaard.

Miljøministeriet, Naturstyrelsen

Igangværende pleje og genopretning

Områdets naturmæssige sammenhæng er i de senere år blevet styrket ved rydning af krat, genetablering af græsning, og overgang til vedvarende græs uden gødskning m.m. på tidligere dyrkede agre. Det gælder såvel de statsejede arealer, som de mellemliggende privatejede dele.

Omkring $\frac{3}{4}$ af Natura 2000 området er fredet ved seks forskellige fredninger, som i alt udgør 485 ha. Fredningerne er gennemført af geologiske samt natur- og kulturmæssige årsager og indeholder bestemmelser om natur- og landskabspleje.

287 ha (44 %) af Natura 2000 området ejes af staten. Naturstyrelsen, Søhøjlandet foretager opkøb af arealer i henhold til opkøbsplan, som senest er revideret i 2001.

Plejen af de statsejede fredede arealer varetages ligeledes af Naturstyrelsen, Søhøjlandet i henhold til den i driftsplanen fastlagte pleje.

Århus Amt har gennem årene nyetableret og oprenset en række yngledamme for grønbroget tudse. Herudover har amtet i den nordlige del af Natura 2000 området etableret fårehegn på 47 ha overdrev, og ryddet gyvel på flere arealer. Disse opgaver videreføres nu af Samsø Kommune.

Natura 2000 området har indgået i EU-LIFE projektet "Restoration of Dry Grasslands in Denmark" (2004-2008). Aktionsplaner udarbejdet af Naturstyrelsen, Søhøjlandet i forbindelse med EU-LIFE projektet indbefattede rydning af 10 ha plantage, rydning af krat på 44,5 ha og rydning af spredte buske og træer på 9,5 ha. Aktionsplaner udarbejdet af Århus Amt for de privatejede arealer indbefattede rydning af 5 ha plantage, rydning af krat på 15 ha og rydning af spredte buske og træer på 16 ha. I alt har EU-LIFE projektet omfattet en rydningsindsats svarende til ca. 16 % af Natura 2000 området.



Ryddet nåletræsplantage ved Ballebjerg som led i EU-LIFE projektet "Restoration of Dry grasslands in Denmark 2004-08". Arealet er siden blevet heget og græsses nu af får. Foto: John Brandbyge.

Der er MVJ-aftaler med naturplejeindhold på 276 ha i Nordby Bakker (tal fra 2006). Dette svarer til, at ca. 44 % af habitatområdet er dækket af aftaler. Med nye landområdesordninger ventes denne andel at stige.

Samsø Kommune har indgået 15 aftaler om græsning, der samlet dækker et areal på 63,5 ha. Omkring halvdelen af dette areal ejes af staten ved Naturstyrelsen, Søhøjlandet. Kommunen sørger for afgræsning af 5 lokaliteter med egne Gutefår. Det drejer sig om Møgelshår, Espedal, Petersborg, Ballebjerg og Issehoved.

Tilstand og bevaringsstatus/prognose

For nogle naturtyper er der udviklet et system til vurdering af den enkelte naturtypes aktuelle *tilstand*, som er et udtryk for typens aktuelle naturindhold og en række andre målbare faktorer.

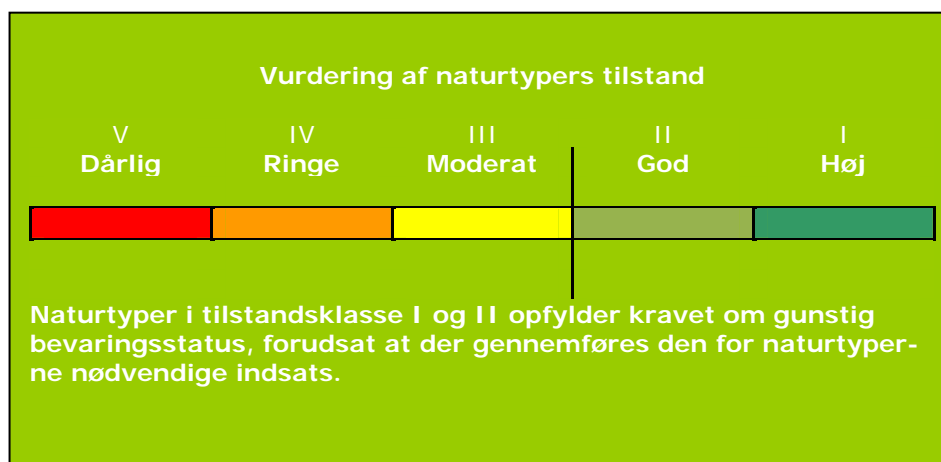
Bevaringsstatus for naturtyper og arter er derimod en vurdering af, hvordan deres tilstand vil være i fremtiden, såfremt der ikke sker ændringer i udnyttelsen og i de trusler, der eksisterer i dag. Der er således tale om en *prognose* for arternes og naturtypernes udviklingsretning. I de følgende afsnit er der nærmere beskrevet tilstand og bevaringsstatus/prognose for områdets naturtyper og arter.

Vurdering af tilstand

Der er foretaget en vurdering af tilstanden i 23 lysåbne naturtyper og 10 skovtyper. Naturtyperne er kortlagt i dels basisanalyserne, Miljøministeriet, Naturstyrelsen

Natura 2000-plan

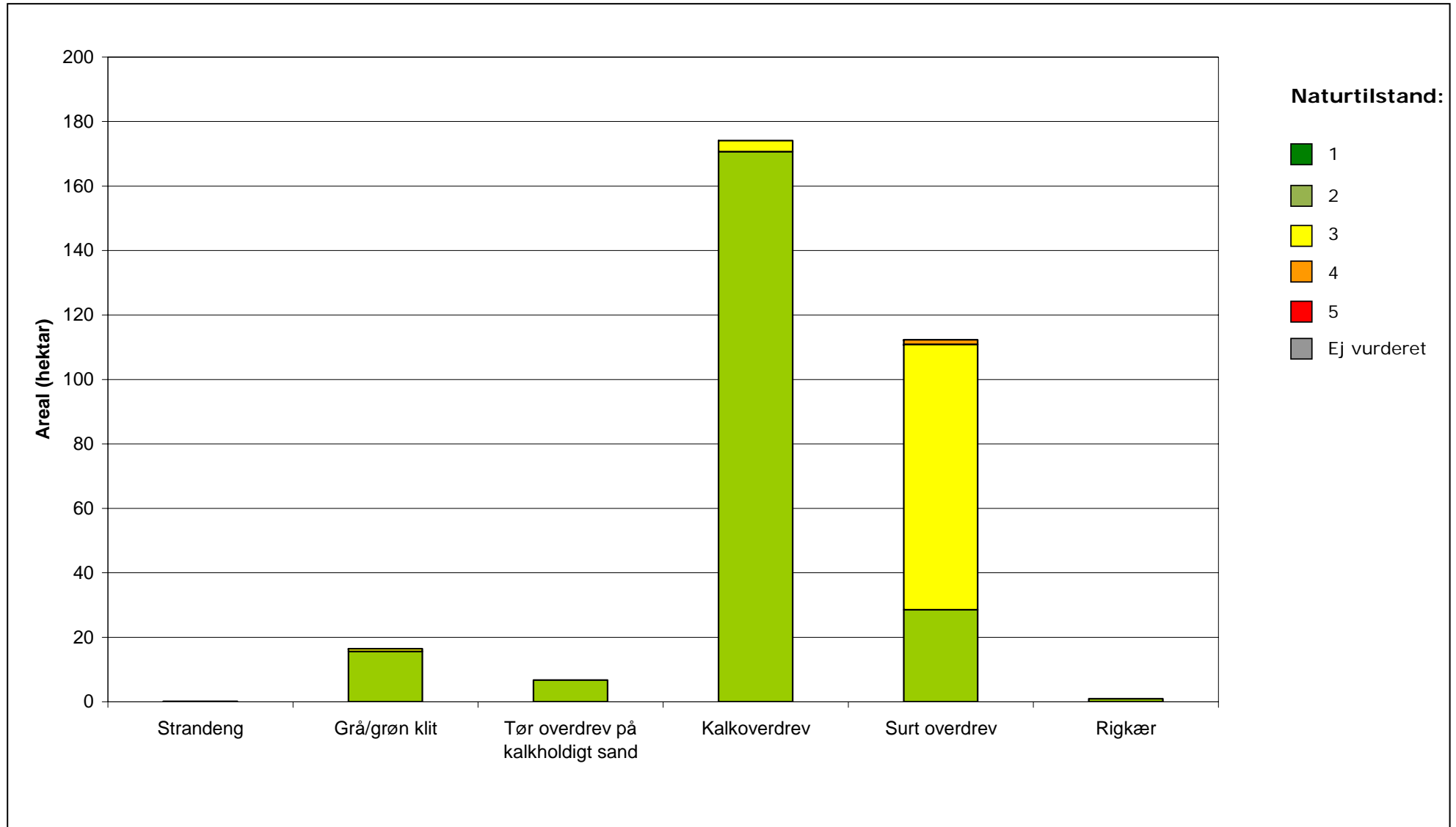
dels i en efterfølgende kortlægning. Desuden er tilstanden vurderet for udvalgte forekomster af 5 søtyper. Vurderingen bygger på et system, der inddeler forekomster af Habitatdirektivets naturtyper i 5 tilstandsklasser (figur 3), hvor I (høj) er bedst og V (dårlig) er værst. Som led i beregningen af tilstanden beregnes både et artsindeks, baseret på indholdet af plantearter i en cirkel med radius på 5 m og et strukturindeks, baseret på vegetationshøjden, opvækst af vedplanter, forekomst af drængrøfter m.m. For skovnaturtyperne baseres strukturindeks bl.a. på omfang af jordbearbejdning, afvandingsforhold, forekomst af invasive arter og trækronernes lagdeling i forskellige etager.



Figur 3. Tilstandsklasser for naturtyper.

Strukturindeks og artsindeks for den enkelte naturtype vægtes sammen til naturtypens tilstandsklasse på arealet. Et højt strukturindeks kombineret med et lavt artsindeks viser, at naturarealet har forudsætninger for et højt naturindhold, men at de karakteristiske arter ikke er til stede. Et højt artsindeks kombineret med et lavt strukturindeks kan anvendes som et redskab til at lokalisere artsrige forekomster med et stort behov for pleje eller anden indsats.

I figur 4 er vist naturtilstanden for Natura 2000-områdets naturtyper. Kun en mindre del af vandhullerne er tilstandsvurderet og er derfor ikke medtaget i figuren.



Figur 4. Naturtilstand for de af Natura 2000-områdets naturtyper, som er tilstandsvurderet.

Miljøministeriet, Naturstyrelsen

For de to mest udbredte naturtyper, kalkoverdrev og sure overdrev er naturtilstanden god på langt størstedelen af arealet. For kalkoverdrevene er arts- og strukturindeksene nogenlunde ens. På de sure overdrev er der forholdsvis stor forskel på de to indeks, idet der for artsindekset er 75 %, der ender i tilstandsklasse III eller dårligere, hvor fordelingen ved strukturindekset er 99 % i tilstandsklasse II. Hvis driften er optimal, og der er gode betingelser for spredning og etablering af de karakteristiske arter er der således basis for forbedring af naturtilstanden.

Se kort med tilstandsvurdering af de enkelte forekomster i Natura 2000 området på www.naturstyrelsen.dk.

Der er endnu ikke udviklet et system til vurdering af tilstanden for en række lysåbne naturtyper, marine naturtyper, større søer, vandløb samt fugle og andre arter.

Vurdering af bevaringsstatus/prognose

Miljømålsloven og skovloven fastsætter som et overordnet mål, at naturtyper og arter, som Natura 2000-områderne er udpeget for, skal have en gunstig bevaringsstatus. Gunstig bevaringsstatus er defineret i Habitatdirektivet (figur 5).

Gunstig bevaringsstatus

En naturtypes "bevaringsstatus" anses for "gunstig", når

- det naturlige udbredelsesområde og de arealer, det dækker inden for dette område, er stabile eller i udbredelse, og
- den særlige struktur og de særlige funktioner, der er nødvendige for dets opretholdelse på langt sigt, er til stede og sandsynligvis fortsat vil være det i en overskuelig fremtid, samt når
- bevaringsstatus for de arter, der er karakteristiske for den pågældende naturtype, er gunstig

En arts "bevaringsstatus" anses for "gunstig", når

- data vedrørende bestandsudviklingen af den pågældende art viser, at arten på langt sigt vil opretholde sig selv som en levedygtig bestanddel af dens naturlige levesteder, og
- artens naturlige udbredelsesområde hverken er i tilbagegang, eller der er sandsynlighed for, at det inden for en overskuelig fremtid vil blive mindsket, og
- der er og sandsynligvis fortsat vil være et tilstrækkeligt stort levested til på langt sigt at bevare dens bestande

Figur 5. Habitatdirektivets definition af gunstig bevaringsstatus på biogeografisk niveau for naturtyper og arter.

Gunstig bevaringsstatus skal generelt opnås inden for hver af Danmarks to biogeografiske regioner, nemlig den kontinentale og den

Miljøministeriet, Naturstyrelsen

Natura 2000-plan

atlantiske region. Gunstig bevaringsstatus skal dog ifølge EU's vejledning til direktivets artikel 6 også anvendes på de enkelte Natura 2000-områder, men der findes ingen retningslinjer for, hvorledes denne vurdering skal foretages. Den første Natura 2000-plan laves på grundlag af tilgængelig viden og derfor alene ud fra en prognose for de enkelte naturtypers og arters udvikling.

Prognosen for de kortlagte naturtyper er bestemt på områdeniveau ud fra de enkelte forekomsters natur/skovtilstand og de aktuelle trusler og inddeles i *gunstig* eller *ugunstig prognose*. Naturtyper i tilstandsklasse I (høj tilstand) eller II (god tilstand) har en gunstig prognose, hvis det vurderes, at tilstanden også kan opretholdes på langt sigt. I mange tilfælde forudsætter det, at der gennemføres den for naturtyperne nødvendige indsats i form af naturpleje, begrænsning af næringsstofftilførsel, forbedring af hydrologiske forhold m.m.

Prognosen for de øvrige naturtyper og alle arterne er baseret på den bedste tilgængelige viden. Her benyttes begreberne *vurderet gunstig*, *vurderet ugunstig* og *ukendt prognose*.

I Natura 2000-området er der foretaget følgende vurdering af prognosen for naturtyper og arter:

Prognosen er gunstig eller vurderet gunstig for:

- Strandeng, da der er en gunstig struktur.

Prognosen er ugunstig eller vurderet ugunstig for:

- Næringsrig sø pga. stor belastning med næringsstoffer.
- Grå/grøn klit og sure overdrev, da den lave ende af tålegrænseintervallet for N-deposition er overskredet, og der er problemer med tilgroning.
- Kalkoverdrev og tørt kalksandsoverdrev, da der er problemer med tilgroning og invasive arter
- Riggær på grund af, at der sker tilgroning med vedplanter.
- Strandvold med flerårige planter og kystklinter på grund af invasive arter (især *rynket rose*) og i øvrigt tilgroning med vedplanter.
- Stor vandsalamander, fordi antallet af mulige levesteder er få. Afstanden mellem egnede levesteder er inden for dette områdes generelt væsentligt større end artens aktionsradius

Målsætning

Det overordnede mål er at sikre eller genoprette gunstig bevaringsstatus for de naturtyper og arter, der udgør udpegningsgrundlaget i de enkelte Natura 2000-områder (jf. dog nedenfor om eventuelle modstridende interesser).

Der opstilles en **overordnet målsætning** for området. Den overordnede målsætning angiver det overordnede sigte for, hvorledes området skal udvikle sig både for at sikre områdets integritet og en gunstig bevaringsstatus for arter og naturtyper. Målsætningen skal endvidere fremhæve de naturtyper og arter, der udgør den største arealandel af området, og endelig fremhæves forekomster af naturtyper og arter, der har stor vigtighed på nationalt og/eller biogeografisk niveau. En vurdering af denne betydning foretages efter følgende kriterier:

- Stort areal, levested eller bestand
- Få forekomster
- Truede naturtyper og arter
- Særlige danske ansvarsområder

Der opstilles desuden mere **konkrete målsætninger**, der fastlægger de langsigtede mål for udviklingen i areal og tilstand for de enkelte naturtyper og arters levesteder. Målfastsættelsen tager udgangspunkt i den tilstand, som er vurderet for naturtyper og arters levested efter tilstandsvurderingssystemet. Hvor der ikke er udviklet et sådant system, skal gunstig bevaringsstatus sikres eller genoprettes på baggrund af bedste faglige viden.

Såvel overordnet målsætning som de konkrete målsætninger rækker ud over 1. planperiode og beskriver en tilstand, der tager hensyn til potentialet i de lokale naturforhold. Målsætningerne afspejler desuden en afvejning af eventuelle modstridende interesser efter retningslinjer angivet i Naturstyrelsen 2009: "Retningslinjer for den statslige Natura 2000-planlægning: Målfastsættelse og indsatsprogram".

Overordnet målsætning for Natura 2000-området

- *Det overordnede mål for området er:
Overdrevsnaturtyperne i Nordby Bakker sikres en god-høj naturtilstand og deres areal øges og sammenkædes på sigt. Forekomster af rigkær prioriteres højt og naturtypens areal søges øget.
Områdets økologiske integritet sikres i form af en for naturtypen hensigtsmæssig drift/pleje og hydrologi, en lav næringsstofbelastning og gode sprednings- og etableringsmuligheder for arterne.*

Baggrunden for den overordnede målsætning: I Nordby Bakker området er der specielt fokus på de tre overdrevsnaturtyper, som alle er truet på nationalt plan. Der er et særligt nationalt ansvar for sikring af naturtypen tørt kalksandsoverdrev, idet Natura 2000 området rummer over 5 % af det samlede danske areal. Området indeholder et stort potentiale for udvidelse af arealet med kalkoverdrev og sure overdrev, og et begrænset grundlag for at øge arealet med rigkær.

Miljøministeriet, Naturstyrelsen

Udvidelserne af overdrevsnaturtyperne vil hovedsageligt ske når naturtilstanden gradvis forbedres på vedvarende græsarealer, som plejes hensigtsmæssigt.



Den prioriterede naturtype tørt kalksandsoverdrev ved Mårup Klint. Indsat Liden sneglebælg som er en karakteristisk art for naturtypen. Fotos: Henriette Bjerregaard og John Brandbyge.

Konkrete målsætninger for naturtyper og arter

Der opstilles følgende konkrete målsætninger, som fastlægger de langsigtede mål for naturtyper og arter i Nordby Bakker:

- *Naturtyper og arter skal have en gunstig bevaringsstatus.*
- *For naturtyper og for arters levesteder, der er vurderet til natur/skovtilstandsklasse I eller II og gunstig prognose skal udviklingen i deres areal og tilstand være stabil eller i fremgang.*
- *For naturtyper og arters levesteder, der er vurderet til natur/skovtilstandsklasse III-V og/eller ugunstig prognose skal udviklingen i deres natur/skovtilstand være i fremgang, således at der opnås natur/skovtilstand I-II og gunstig bevaringsstatus, såfremt de naturgivne forhold giver mulighed dertil. Det samlede areal af naturtypen/levestedet skal være stabilt eller i fremgang, hvis naturforholdene tillader det.*
- *For naturtyper og arter uden tilstandsvurderingssystem og/eller med en ukendt prognose er målsætningen gunstig bevaringsstatus. Det betyder, at tilstanden og det samlede areal*

Miljøministeriet, Naturstyrelsen

af levestederne for stor vandsalamander stabiliseres eller øges, således at der er grundlag for tilstrækkelige egnede yngre- og fourageringsområder.

- *Naturtypeforekomster i artsklasse I målsættes til tilstandsklasse I og skal søges udvidet/sammenkædet, hvis de naturgivne forhold gør det muligt.*
- *Arealet med sure overdrev og kalkoverdrev søges udvidet og sammenbundet, hvor de naturgivne forhold gør det muligt.*
- *Arealet med rigkær søges udvidet, hvor de naturgivne forhold gør det muligt.*
- *Der etableres nye egnede levesteder for stor vandsalamander.*

Modstridende interesser

En målsætning om gunstig bevaringsstatus for en bestemt naturtype kan indebære en nedprioritering af en anden naturtype eller art, og det er nødvendigt at foretage et valg.

Der er ikke konstateret modstridende interesser mellem naturtyper og arter på udpegningsgrundlaget.

Indsatsprogram

Opfyldelsen af Habitat- og Fuglebeskyttelsesdirektivernes krav om gunstig bevaringsprognose er en opgave, som strækker sig over lang tid og kræver en omfattende indsats over flere planperioder. Det er derfor nødvendigt at prioritere indsatsen i den enkelte planperiode. Den nationale prioritering af indsatsen i 1. planperiode er formuleret i 4 sigtelinjer, som lægger niveauet for indsatsen i planperioden. Sigtelinjerne er beskrevet i bilag 3.

Indsatsprogrammet der bygger på de 4 sigtelinjer beskriver indsatsen i den første planperiode 2010-2015 (for skovbevoksede fredskovs-pligtige arealer dog frem til 2021).

Indsatsprogrammet består af en række **generelle retningslinjer**, som skal sikre den eksisterende naturtilstand. De generelle retningslinjer gælder for alle arter og naturtyper på udpegningsgrundlaget, og den nødvendige indsats vil efterfølgende blive konkretiseret i de kommunale/statslige handleplaner.

Indsatsprogrammet består desuden af en række **konkrete retningslinjer**, som skal sikre små naturarealer, ubeskyttede naturarealer og særligt truede arter og naturtyper. De konkrete retningslinjer giver en nærmere beskrivelse af den indsats, som i disse særlige tilfælde skal indarbejdes i de kommende handleplaner.

Indsatsprogrammet indeholder ikke bindende krav til kommunernes, Miljøministeriet, Naturstyrelsen

Naturstyrelsens eller andre offentlige lodsejeres brug af de virkemidler og tiltag, som skal sikre den nødvendige indsats. Tiltag prioriteres og konkretiseres i handleplanerne eller i andre opfølgende tiltag.

Indsatsprogrammet for Natura 2000-området omfatter nedenstående generelle og konkrete retningslinjer, som tillige er vist oversigtligt i bilag 2.

Generelle retningslinjer

Indsatser efter sigtelinje 1. Areal og tilstand af udpegede naturtyper og levesteder for udpegede arter må ikke gå tilbage eller forringes.

- 1.1 *Reduktion af kvælstof-deposition fra luften på områdets habitatnaturtyper sker ved administration af husdyrgodkendelsesloven, der med ændringen af 10. februar 2011 har fastlagt et særligt beskyttelsesniveau af hensyn til bevaringsmålsætningen i Natura 2000-planlægningen. Den øvrige tilførsel af næringsstoffer til naturtyperne reduceres, herunder fra dræntilløb og fodring. For marine naturtyper, søer og vandløb reguleres tilførslen af næringsstoffer via vandplanen.*
- 1.2 *Der sikres den for naturtyperne mest hensigtsmæssige hydrologi i næringsrige søer.*
- 1.3 *De terrestriske naturtyper skal sikres en hensigtsmæssig ekstensiv drift og pleje.*
- 1.4 *Der sikres velegnede levesteder for stor vandsalamander.*
- 1.5 *Invasive arter som rynket rose bekæmpes, og spredning forebygges så vidt muligt - vha. bedst kendte metode.*

Konkrete retningslinjer

Indsatser efter sigtelinje 2. Små og fragmenterede habitatnaturtyper og levesteder for arter, som ikke kan opretholdes ved drift af det nuværende areal alene, sikres ved arealudvidelse, sammenkædning af arealer, pleje af naboarealer og/eller etablering af spredningskorridorer.

- 2.1 *Ved restaurering/nygravning skabes i størrelsesordenen 2 ynglevandhuller til stor vandsalamander.*

Indsatser efter sigtelinje 3. Naturtyper og levesteder, som ikke er beskyttet af natur- og miljølovgivningen skal sikres.

- 3.1 *Konstaterede forekomster af habitatnaturtyper, der ikke er omfattet af lovgivningen, skal sikres mod ødelæggelse.*

Indsatser efter sigtelinje 4. Der skal gøres en særlig indsats for naturtyper og arter, hvis biogeografiske status er i fare for at blive alvorligt forringet i 1. planperiode.

- 4.1 *Overdrevsnaturtyperne sikres en hensigtsmæssig drift.*
- 4.2 *Det samlede areal af kalk- og sure overdrev samt rigkær søges øget ved gradvis forbedring af naturkvaliteten på eksisterende § 3 arealer og vedvarende græsarealer gennem hensigtsmæssig drift.*

Forslag til mulige virkemidler

Kommunalbestyrelserne, Naturstyrelsen og andre offentlige lodsejere/myndigheder udarbejder handleplaner, vælger virkemidler og foretager den konkrete forvaltning indenfor rammerne af indsatsprogrammet. Mulige virkemidler nævnt i bilag 2 skal derfor betragtes som eksempler på, hvorledes indsatsprogrammet kan gennemføres.

Sammenhæng og synergi med vandplan

Natura 2000-planen er koordineret med vandplanen. Ifølge Vandrammedirektivet må tilstanden af vandområderne ikke forringes, og vandplanens indsatsprogram vil generelt forbedre den eksisterende vandkvalitet i større søer, vandløb, fjorde og kystvande. Forbedringen sker ved reduktion i tilførslen af næringsstoffer og miljøfarlige stoffer samt stedvis sikring af en mere naturlig hydrologi i ådale. Vandplanen vil desuden forbedre de fysiske forhold og sikre kontinuiteten på udvalgte vandløbsstrækninger. Disse indsatser forventes i de fleste tilfælde at bidrage til at forbedre tilstanden i de vandafhængige habitatnaturtyper og i levestederne for de arter, der er tilknyttet vand. Der er gode muligheder for at opnå andre synergieffekter mellem de 2 planer, men i enkelte tilfælde kan der opstå konflikter, f.eks. hvor indsats efter vandplanen medfører oversvømmelser af habitatnaturtyper eller levesteder for arter.

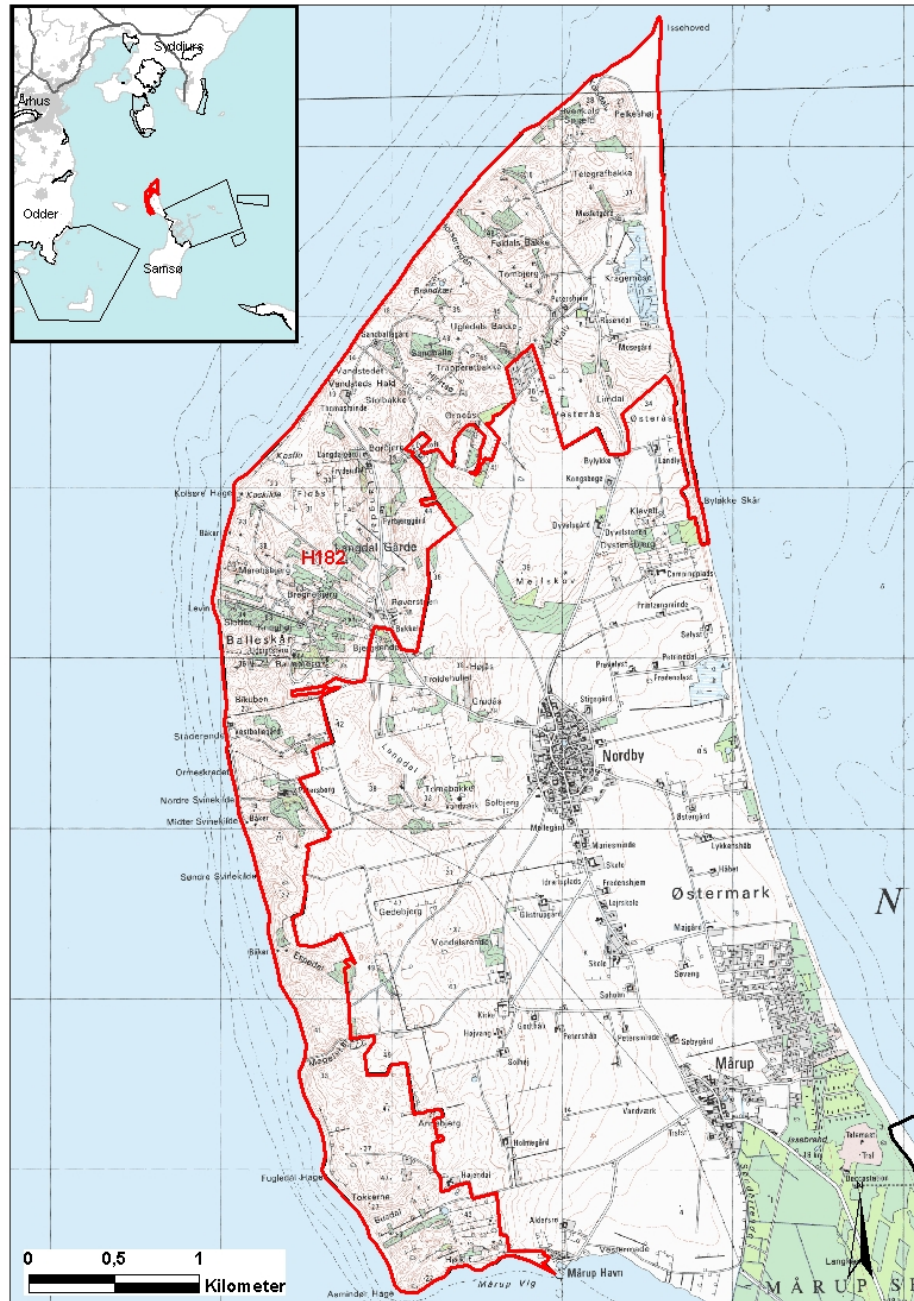
Planlagt indsats efter vandplanen, der kan påvirke udpegningsgrundlaget i et Natura 2000-område væsentligt, skal konsekvensvurderes i henhold til habitatdirektivets artikel 6, stk. 3. Indsatsen kan i givet fald kun gennemføres, hvis det på grundlag af bedste faglige viden dokumenteres, at aktiviteten ikke vil skade bevaringsmålsætningen for området. Potentielle konflikter mellem Vand- og Natura 2000-planen skal som udgangspunkt være afdækket i forbindelse med vedtagelse af vandplanen.

Strategisk miljøvurdering

I medfør af Bekendtgørelse nr. 936 af 24. september 2009 af lov om miljøvurdering skal der foretages en miljøvurdering af planer og programmer, der omhandler fysisk planlægning og arealanvendelse, eller som kan påvirke et internationalt beskyttelsesområde væsentligt.

I bilag 4 er der udarbejdet en miljørapport, der belyser konsekvenserne ved at gennemføre Natura 2000-planen for område nr. 58

Bilag 1. Kort over Natura 2000-områdets placering og afgrænsning



Natura 2000-områdets afgrænsning. Natura 2000-området består af habitatområde H182 (rød afgrænsning). Andre Natura 2000-områder er vist med sort afgrænsning.

Bilag 2. Opsummering af Natura 2000-planen og forslag til mulige virkemidler

En opsummering af Natura 2000-planens indhold, mål og indsatsprogram findes samlet i [Bilag 2](#) - opdelt på de naturtyper og arter, der udgør udpegningsgrundlaget for det på gældende Natura 2000-område.

Se www.naturstyrelsen.dk – under opslag om plan for dette Natura 2000-område

Bilag 2 indeholder endvidere en oversigt over mulige virkemidler, der er eksempler på, hvordan indsatsprogrammet kan gennemføres.

Sammen med bilag 2 findes på hjemmesiden baggrundsmateriale for planerne samlet i basisanalyse og tillæg til basisanalyse samt henvisning til kort over forekomst af de kortlagte og tilstandsvurderede naturtyper.

Bilag 3. Væsentlige naturforvaltningsmæssige opgaver

Ved igangsætningen af Natura 2000-planprocessen blev der identificeret en række væsentlige naturforvaltningsmæssige opgaver. På baggrund heraf blev der opstillet 4 sigtelinjer, der formulerer prioriteringen af den nødvendige indsats. Sigtelinjerne sætter dermed rammerne for Natura 2000-planlægningen.

De overordnede rammer er formuleret i nedenstående bilag. Teksten indgik i idéfasen for vand- og naturplanlægningen, juni – december 2007.

Antallet af naturtyper, der kortlægges og tilstandsvurderes er siden udvidet.

Væsentlige naturopgaver

Miljøministeriet har udarbejdet en oversigt over væsentlige naturforvaltningsmæssige opgaver i Natura 2000-planlægningen. Det er de opgaver, som tillægges den højeste prioritet i 1. planperiode fra 2010 til 2015:

Væsentlige naturforvaltningsmæssige opgaver i Natura 2000-planlægningen:

Danmark er ifølge Habitatdirektivet forpligtiget til at iværksætte de nødvendige foranstaltninger, der sikrer eller genopretter en gunstig bevaringsstatus for de naturtyper og arter, der udgør habitatområdernes udpegningsgrundlag.

Samtidig er Danmark forpligtet til, via gennemførelsen af Fuglebeskyttelsesdirektivet, at træffe egnede foranstaltninger med henblik på at beskytte yngle- og rasteområder for en række fuglearter.

Væsentlige trusler mod naturen

En række faktorer udgør de væsentligste trusler mod de direktivudpegede naturtyper og arter:

Næringsstofbelastning medfører markante forringelser af terrestriske naturtyper, søer, vandløb og kystnære farvande først og fremmest som følge af gødskning, afstrømning fra markarealer og kvælstofnedfald. Store mængder næringsstoffer i naturen fremmer ensartede næringskrævende artssamfund på bekostning af et alsidigt plante- og dyreliv og medfører forringede forhold for den biologiske mangfoldighed og naturtyper og arter;

Tilgroning ændrer på afgørende vis levevilkårene for en række plante- og dyrearter, herunder fuglene. Det truer også især lysåbne naturtyper som moser, enge, klitter, heder, overdrev men også egeskove ofte som følge af manglende eller utilstrækkelig drift;

Fragmentering skaber isolation af arternes bestande, hvorved de

Miljøministeriet, Naturstyrelsen

risikerer at uddø. Foruden et direkte tab af naturareal, forringes de eksisterende naturtypers tilstand og deres økologiske funktioner;

Udtørring er en vedvarende trussel mod mange våde naturtyper og de tilhørende arter som følge af en ændring i de naturlige vandforhold;

Invasive arter er ikke hjemmehørende arter, der spreder sig. De optager plads og fortrænger det oprindelige plante- og dyreliv og findes i dag på mange naturarealer;

Forstyrrelse kan være en afgørende faktor navnlig for truede og sårbare arter, der på grund af levevis og specifikke krav til levested, vil være følsomme overfor menneskelige aktiviteter. Ofte vil truslerne påvirke i samme retning. For eksempel er tilgroning ofte en effekt af næringsstof-belastning og udtørring, tillige er presset på mange arter højt på grund af fragmentering, og det øges yderligere med forekomst af for eksempel invasive arter og menneskelig forstyrrelse.

Overordnet målsætning

Målsætningen er, at de udpegede naturtyper og arter på sigt opnår "gunstig bevaringsstatus". Der skal opstilles en langsigtet målsætning for hvert af de udpegede Natura 2000-områder.

Målsætningen rækker udover 1. planperiode og beskriver en tilstand, der tager hensyn til potentialet i de lokale naturforhold og i de udpegede områder som helhed.

Sigtelinjer for indsatsen i 1. planperiode

Natura 2000-planen skal under hensynstagen til den overordnede målsætning opstille konkrete retningslinjer for indsatsen i 1. planperiode for hvert enkelt beskyttelsesområde. Det kan være en indsats, som strækker sig ud over planperioden, men som skal iværksættes nu.

Opfyldelsen af Habitat- og Fuglebeskyttelses-direktivernes krav om "gunstig bevaringsstatus" er en opgave, som strækker sig over lang tid og kræver en omfattende indsats. Det er derfor nødvendigt at prioritere og målrette indsatsen i den enkelte planperiode. Den nationale prioritering af indsatsen i 1. planperiode fokuserer på at sikre naturtilstanden for udpegede naturtyper og bestandene for udpegede arter. Der vil på baggrund af naturmæssige forskelligheder være regionale forskelle i gennemførelsen af indsatsen.

Sikring af naturtilstanden af eksisterende naturarealer og arter i beskyttelsesområderne

Ifølge direktiverne skal de naturtyper og arter, der udgør områdernes udpegningsgrundlag, have en gunstig bevaringsstatus. Der er således en forpligtigelse til at sikre naturen mindst samme tilstand som ved

direktivernes ikrafttræden. Dette kræver ofte en løbende driftsindsats og en vedvarende indsats mod næringsstofbelastningen på de eksisterende naturarealer for at opretholde eller genoprette dem i samme tilstand.

Sikring af de små naturarealer

De små naturarealer er ofte i dårlig naturtilstand, blandt andet fordi de er så små, at påvirkningen fra omgivende arealer har stor betydning. En udvidelse af små naturarealer indenfor beskyttelsesområderne samt eventuelt sammenkædning af arealer via spredningskorridorer og trædesten kan være nødvendig for at opretholde naturtilstanden også på længere sigt.

Sikring af naturtyper og levesteder som lovligt kan ødelægges

Der skal ske en sikring af de naturtyper og levesteder, der ikke er beskyttet mod aktiviteter, som direkte kan ødelægge dem. Det drejer sig for eksempel om skovens naturtyper og sten- og boblerev på havet. Der vil derudover være andre ikke beskyttede levesteder for visse af direktivernes arter, hvor en sikring kan være nødvendig, for eksempel for visse fuglearter.

Indsats for truede naturtyper og arter

For naturtyper og arter, hvis status på landsplan er i fare for at blive voldsomt forringet i 1. planperiode, og hvor der er en fare for, at de forsvinder fra den danske natur på sigt kan en egentlig naturgenopretningsindsats og/eller målrettet drift være nødvendig. Som eksempler på truede naturtyper og arter kan nævnes højmoser, eremit og sortterne.

Natura 2000-planlægningen fastlægger desuden retningslinjer for myndighedernes skønsmæssige beføjelser efter lovgivningen i øvrigt.

Natura 2000 og Vandrammedirektivet

Gennemførelsen af Vandrammedirektivet og vandplanerne forventes at bidrage til at imødegå nogle af ovennævnte trusler. Eksempelvis genskabes nye naturområder i ådale, og vandkvaliteten vil blive forbedret. Omfanget af synergieffekten mellem Natura 2000 og Vandrammedirektivet vil blive tydelig undervejs i planprocessen. For vandforekomster, der også er omfattet af Natura 2000-direktiverne, vil det strengeste af miljømålene være gældende.

Med målbekendtgørelsen er der fastlagt nærmere retningslinjer for fastsættelse af mål i Natura 2000-områderne og defineret en 5-trinskala for naturtilstanden i 18 lysåbne naturtyper. Et tilsvarende tilstandssystem er under udarbejdelse for de 10 skovnaturtyper og for direktivernes arter. På et senere tidspunkt vil et tilstandssystem for såvel de ferske som de marine naturtyper blive udarbejdet.

Bilag 4. Miljørapport for Natura 2000-planen

Miljørapport for N 58 Nordby Bakker

- kan læses på Naturstyrelsen hjemmeside, se www.naturstyrelsen.dk under opslag om plan for dette Natura 2000-område



Naturstyrelsen
Haraldsgade 53
2100 København Ø
www.nst.dk