



Miljøministeriet  
Naturstyrelsen

Natura 2000-plan 2010-2015

# Sydlige Nordsø

Natura 2000-område nr. 246  
Habitatområde H255  
Fuglebeskyttelsesområde F112

## Kolofon

**Titel:**

Natura 2000-plan 2010-2015. Sydlige Nordsø.  
Natura 2000-område nr. 246  
Habitatområde H255  
Fuglebeskyttelsesområde F113

**Emneord:**

Habitatdirektivet, Fuglebeskyttelsesdirektivet, Miljømålsloven, målsætninger, indsatsprogram, Natura 2000-planer, Sydlige Nordsø.

**Udgiver:** Miljøministeriet, Naturstyrelsen

**Ansvarlig institution:**

Naturstyrelsen København  
Haraldsgade 53  
2100 København Ø  
[www.naturstyrelsen.dk](http://www.naturstyrelsen.dk)

**Copyright:** Naturstyrelsen, Miljøministeriet

**Sprog:** Dansk

**År:** 2011

**ISBE nr.:** 978-87-7091-590-8

**ISBN nr.:** 978-87-7091-591-5

**Dato:**

1. december 2011.

**Forsidefoto:** Rødstrubet Lom.

Fotograf: Mark Mallory, Canadian Wildlife Service

**Resume:**

Natura 2000-plan for Sydlige Nordsø. (nr.246). Natura 2000-planen skal sikre gunstig bevaringsstatus for områdets udpegede arter. Området og truslerne mod de udpegede arter beskrives, og der fastlægges målsætninger og indsatser for arterne. Der foretages en strategisk miljøvurdering af planen.

Må citeres med kildeangivelse.



## Indhold

Forord .....	4
Natura 2000-planlægning .....	5
<i>Natura 2000-planen er bindende for myndighederne</i> .....	5
Områdebeskrivelse .....	6
Trusler mod områdets naturværdier .....	8
Tilstand og bevaringsstatus/prognose .....	9
<i>Vurdering af tilstand</i> .....	9
<i>Vurdering af bevaringsstatus/prognose</i> .....	9
Målsætning .....	11
<i>Overordnet målsætning for Natura 2000-området</i> .....	11
<i>Konkrete målsætninger for naturtyper og arter</i> .....	12
<i>Modstridende interesser</i> .....	12
Indsatsprogram .....	12
<i>Generelle retningslinjer</i> .....	13
<i>Konkrete retningslinjer</i> .....	13
<i>Forslag til mulige virkemidler</i> .....	14
Sammenhæng og synergi med vandplan .....	14
Strategisk miljøvurdering .....	14
Bilag 1. Kort over Natura 2000-områdets placering og afgrænsning	15
Bilag 2. Opsummering af Natura 2000-planen og mulige virkemidler .....	16
Bilag 3. Væsentlige naturforvaltningsmæssige opgaver .....	17
Bilag 4. Miljørapport for Natura 2000-planen .....	20
Bilag 5. Fiskeriaktivitet i Natura 2000-området .....	21



Foto: Claus Bjørn Larsen

## Danmarks VIP-natur får egen bodyguard

Hvad har Skagens Gren, Silkeborgskovene og det Sydfynske Øhav til fælles? Eller klokkefrøen, fiskeørnen og gråsælen? De er alle en del af Danmarks særligt værdifulde natur, som vi er forpligtet til at passe godt på. Det samme gælder strandengen, højmosen og boblerevet. Natura 2000-områderne er et netværk af naturområder i EU, der indeholder særligt værdifuld natur set i et europæisk perspektiv. Natura 2000 skal sørge for, at alle 27 EU-lande drager omsorg for egne truede dyr, planter og natur.

Danmark har i alt 246 Natura 2000-områder. Hvert område får nu sin helt egen naturplan, der skal fungere som bodyguard. Det er i alt for mange år gået tilbage for naturens mangfoldighed. Nu skal planerne sørge for, at staten, kommuner og lodsejere drager omsorg for de naturtyper og plante- og dyrearter, der er truede sårbare eller sjældne i EU.

### Ny natur på vej

Naturplanerne er den hidtil største naturindsats, der nogensinde er sat i værk i Danmark. Budgettet er ca. 1,8 mia. kroner og vil i stor udstrækning blive finansieret af EU's landdistriktsmidler. Den planlagte indsats dækker ca. 1.600 km<sup>2</sup>, hvoraf de 40 km<sup>2</sup> er ny natur.

Der er planlagt hundredvis af nye vandhuller, som vil sikre levesteder for padder som klokkefrøen og vandsalamanderen. 200 km<sup>2</sup> løvskov skal beskyttes mod rydning, og flere hule, gamle og døde træer vil give levesteder for svampe, flagermus og insekter. Fiskeri på havet skal reguleres, så de unikke danske boblerev sikres mod at blive ødelagt af fiskeredskeer, og danske højmoser skal igen have mulighed for at få det bedre. Lige nu er de truet af udtørring og tilgroning. Med naturplanerne skal der ryddes krat og buske og gives bedre og mere naturlige vandforhold.

### Tilbagegangen stoppes

Som ny miljøminister er jeg glad for, at vi nu har en plan for at stoppe naturens tilbagegang i Natura 2000-områderne. Der må ikke ske yderligere skade på naturen. Planerne har været for længe undervejs under VK-regeringen. Natura 2000-områderne blev udpeget i årene 1998-2004, og tilbagegangen skulle være standset allerede sidste år.

Danmarks nye SRSF-regering vil føre en mere aktiv og fremsynet naturpolitik. De 246 Natura-områder har nu hver en bodyguard, mens regeringen laver en plan for hele Danmark. Naturplan Danmark skal sætte ambitiøse mål – ikke blot for den natur som findes i Natura 2000-områderne, men for hele den danske natur.

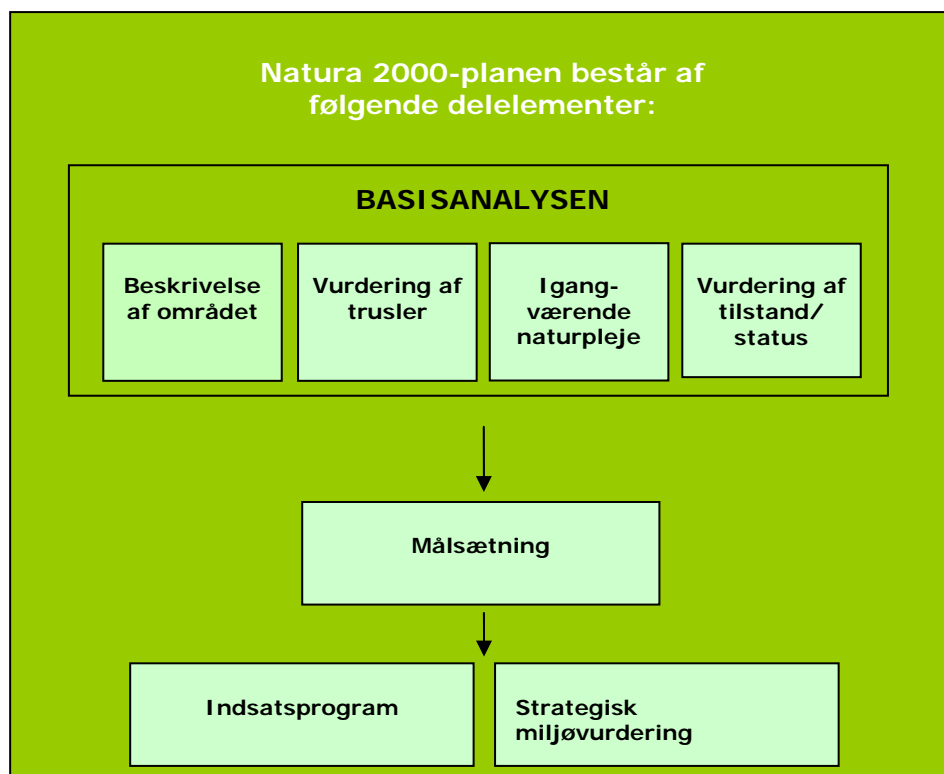
Lad os så komme i gang !

Med venlig hilsen  
miljøminister Ida Auken

## Natura 2000-planlægning

EU's Natura 2000-direktiver (Fuglebeskyttelses- og Habitatdirektiverne) forpligter Danmark til at gøre den nødvendige indsats for at sikre eller genoprette en række sjældne, truede eller karakteristiske naturtyper og arter. Gennem en målrettet indsats i de udpegede Natura 2000-områder bidrager Danmark til at sikre den europæiske natur og dens mangfoldighed.

Med henblik på at prioritere den nødvendige indsats udarbejder Naturstyrelsen en Natura 2000-plan, der dækker hvert af de udpegede beskyttelsesområder. Planen omfatter "udpegningsgrundlaget", dvs. de naturtyper og arter, som området er udpeget for. Natura 2000-planens indhold er vist i figur 1.



Figur 1. Opbygning af en Natura 2000-plan.

### **Natura 2000-planen er bindende for myndighederne**

Natura 2000-planen er bindende, således at alle myndigheder i deres arealdrift, naturforvaltning eller ved udøvelse af deres beføjelser i henhold til lovgivningen i øvrigt skal lægge Natura 2000-planen til

## Natura 2000 plan

grund. Planen er vedtaget i 2011. Direkte statslig opfølgning i form af bekendtgørelser o.l. sker på grundlag af Natura 2000-planen.

Natura 2000-planen tilsidesætter ikke øvrig lovgivning, og den indsats, som iværksættes for at sikre planens gennemførelse, skal have de fornødne tilladelser, dispensationer m.v. på grundlag af konsekvensvurderinger mm. Der er ikke gennemført en konsekvensvurdering i henhold til habitatdirektivets artikel 6.3 af de enkelte planer, idet der ikke i planen er taget konkret stilling til forvaltningsindsatsens præcise lokalisering eller valgt forvaltningsmetoder. Der er dog i Natura 2000-planen taget stilling til afvejning mellem modsatrettede naturinteresser i de tilfælde hvor sådanne allerede på nuværende tidspunkt i planlægningen kan forudses, og hvor en sådan afvejning er forbundet med og nødvendig for forvaltningen af området. Evt. konkrete konsekvenser af denne afvejning vil blive afklaret i forbindelse med gennemførelsen af planen og valg af virkemidler.

Natura 2000-planens målsætninger er bindende og skal desuden anvendes ved konsekvensvurdering i forbindelse med myndighedsudøvelse, jf. Miljøministeriets bekendtgørelse nr. 408 af 1. maj 2007 (ændret ved bekendtgørelse nr. 1443 af 11. december 2007 med senere ændringer) om udpegnings- og administration af internationale naturbeskyttelsesområder samt beskyttelse af visse arter.

Indsatsprogrammets retningslinjer er ligeledes bindende og danner grundlag for statslige myndigheders forpligtelser.

Natura 2000-planen koordineres med vandplanen for hovedvandopland Vadehavet og bliver ligesom denne revideret hvert 6. år.

### Områdebeskrivelse

Natura 2000-området består dels af en "gammel" udpegningsgrundlag, som er Fuglebeskyttelsesområde nr. F113 og dels en "ny" udpegningsgrundlag, som er habitatområde nr. 255. Arealet af de to udpegningsgrundlag er sammenfaldende, og er på 246.296 ha, og afgrænses som vist på bilag 1.

På [Naturstyrelsens hjemmeside](#) samt i figur 2 og bilag 2 er der angivet hvilke arter, der udgør udpegningsgrundlaget for dette område.

Udpegningsgrundlag for Fuglebeskyttelsesområde nr. 113		
Fugle:	Rødstrubet lom Sortstrubet lom	Dværgmåge

Udpegningsgrundlag for Habitatområde nr. 255	
<b>Naturtyper:</b>	Sandbanker med lavvandet vedvarende dække af havvand (1110)
<b>Arter:</b>	Marsvin (1351)                      Spættet sæl (1365)

Figur 2. Naturtyper og fugle, der udgør udpegnings-grundlaget for Natura 2000-området.

Udpegningen af Natura 2000-området til også at være habitatområde er sket som led i en supplerende udpegningsgrundlag af marine habitatområder i hele landet bl.a. med henblik på at forbedre beskyttelsen af marsvin. Udvidelsen er sket efter bekendtgørelse nr. 63 af 11. januar 2010 om ændring af bekendtgørelse om udpegningsgrundlag og administration af internationale naturbeskyttelsesområder samt beskyttelse af visse arter.

Denne Natura 2000-plan fastlægger rammerne for forvaltningen af den "gamle" udpegningsgrundlag d.v.s. fuglebeskyttelsesområdet, og senest i forbindelse med 2. planrunde vil der blive udarbejdet en samlet forvaltningsplan for hele Natura 2000-områdets udpegningsgrundlag. De generelle regler om beskyttelse af området mod forringelser gælder hele området udpegningsgrundlag jf. bekendtgørelse nr. 408 af 1. maj 2007 om udpegningsgrundlag og administration af internationale naturbeskyttelsesområder samt beskyttelse af visse arter.

Hele området er marint og fuglebeskyttelsesområdet er udpeget for at beskytte rødstrubet lom, sortstrubet lom og dværgmåge.

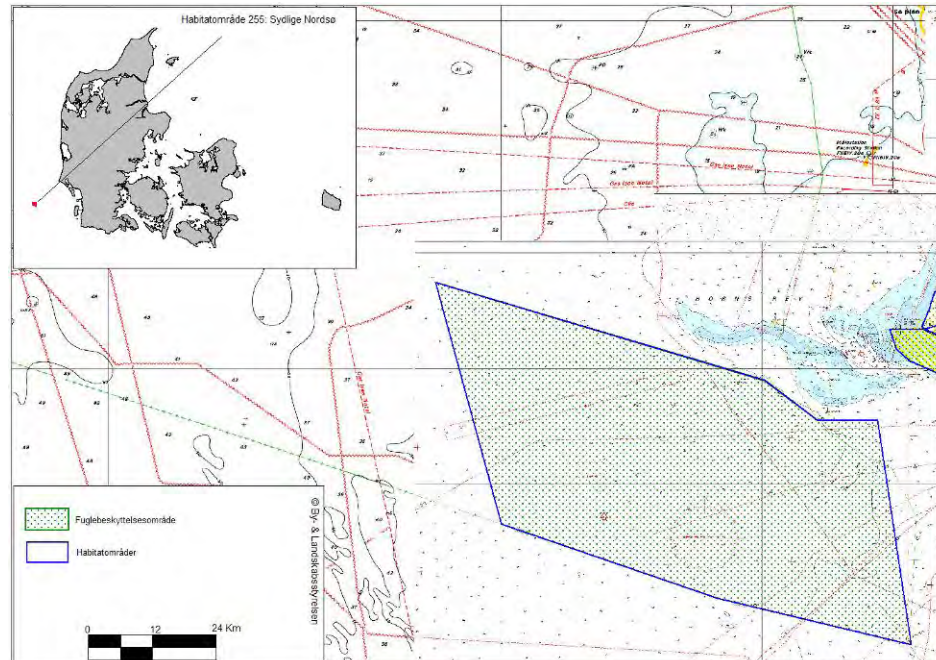
Områdets østgrænse er knap 30 km vest for Fanø og Rømø, og vestgrænsen ligger knap 70 km længere ude i Nordsøen og omfatter således ikke de kystnære Natura 2000-områder i selve Vadehavet.

Denne Natura 2000-plan fastlægger, som før omtalt, rammerne for den "gamle" udpegningsgrundlag med tilhørende udpegningsgrundlag, men fastlægger ikke rammerne for habitatområdet med tilhørende udpegningsgrundlag, som er marsvin, spættet sæl og sandbanker.

Af trækfuglearterne på udpegningsgrundlaget har den nationale bestand af rødstrubet lom og sortstrubet lom i de seneste år været været stabil.

I basisanalysen for Natura 2000-området Sydlige Nordsø, som rummede den "gamle" udpegningsgrundlag, d.v.s. fuglebeskyttelsesområdet, findes en mere detaljeret gennemgang af det "gamle" område. Se [Naturstyrelsens hjemmeside](#) under "Basisanalyse". I 2. planperiode vil der blive udarbejdet en basisanalyse som også indeholder habitatudpegningsgrundlaget af området.

## Natura 2000 plan



*Beliggenheden af Natura 2000-området Sydlige Nordsø. Denne Natura 2000-plan dækker kun fuglebeskyttelsesområdet.*

Natura 2000-området ligger udenfor de kommunale grænser, og kun en meget lille del af området ligger i vandplanområde Vadehavet, hvilket betyder, at dette område indgår i planlægning for den kemiske tilstand, der går ud til 12 sømil fra basislinjen.

### **Trusler mod områdets naturværdier**

I det følgende afsnit skal de oplyste trusler forstås som påvirkninger af naturtyper og arter, der er på udpegningsgrundlaget for Natura 2000-området. Trusler er i den forbindelse aktuelt forekommende og konkrete påvirkningsfaktorer, der enkeltvis eller i samvirking vil kunne forhindre, at naturtyperne og arterne opnår gunstig bevaringsstatus. Det kan dog også være potentielle påvirkningsfaktorer i det omfang, at der er viden om, at påvirkningerne periodevis er forekommet i området, men aktuelt ikke er til stede. Aktuelle påvirkninger, der f.eks. reguleres internationalt eller i anden sammenhæng, og derfor ikke er et anliggende for Natura 2000-planen, kan også fremgå, men vil ikke være en del af denne Natura 2000-plans indsatsprogram.

*Kommercielt fiskeri* vurderes ikke at have en negativ effekt på fødegrundlaget for fuglene. Stående redskaber kan medføre indfangning og druknedød. Omfanget af det aktuelle fiskeri kendes ikke. NaturErhvervstyrelsen har dog oplysninger om fiskeri med større far-



tøjer i og omkring området. Dette fiskeri fremgår af bilag 5, hvor fiskeriaktiviteter i 2010 er vist for fiskefartøjer større end 15 meter.

## **Tilstand og bevaringsstatus/prognose**

For nogle naturtyper er der udviklet et system til vurdering af den enkelte naturtypes aktuelle *tilstand*, som er et udtryk for typens aktuelle naturindhold og en række andre målbare faktorer.

*Bevaringsstatus* for naturtyper og arter er derimod en vurdering af, hvordan deres tilstand vil være i fremtiden, såfremt der ikke sker ændringer i udnyttelsen og i de trusler, der eksisterer i dag. Der er således tale om en *prognose* for arternes og naturtypernes udviklingsretning. I de følgende afsnit er der nærmere beskrevet tilstand og bevaringsstatus/prognose for områdets naturtyper og arter.

### ***Vurdering af tilstand***

Der er endnu ikke udviklet et system til vurdering af tilstanden for en række lysåbne naturtyper, marine naturtyper, søer, vandløb samt fugle og andre arter.

I Natura område nr. 246 – Sydlige Nordsø er vurderingen af tilstanden derfor sket på baggrund af nationale overvågningsrapporter.

Der findes ikke noget tilstandsvurderingssystem for de tre fuglearter: rødstrubet lom, sortstrubet lom og dværgmåge, som udgør udpegningsgrundlaget for Sydlige Nordsø.

### ***Vurdering af bevaringsstatus/prognose***

Miljømålsloven og skovloven fastsætter som et overordnet mål, at naturtyper og arter, som Natura 2000-områderne er udpeget for, skal have en gunstig bevaringsstatus. Gunstig bevaringsstatus er defineret i Habitatdirektivet (figur 3).

### Gunstig bevaringsstatus

En naturtype har en gunstig bevaringsstatus, når:

- det naturlige udbredelsesområde og samlede areal med naturtypen er stabilt eller stigende
- de særlige strukturer og funktioner, der er nødvendige for typens opretholdelse på langt sigt, er til stede nu og i overskuelig fremtid
- typens karakteristiske arter har en gunstig bevaringsstatus

En art har en gunstig bevaringsstatus, når:

- den på langt sigt kan opretholde sig selv som en levedygtig bestanddel af dens naturlige levesteder
- dens naturlige udbredelsesområde hverken er i tilbagegang, eller at der er sandsynlighed herfor inden for en overskuelig fremtid
- der både nu og i fremtiden vil være tilstrækkeligt store levesteder til at bevare dens bestande

Figur 3. Habitatdirektivets definition af gunstig bevaringsstatus på biogeografisk niveau for naturtyper og arter.

Gunstig bevaringsstatus skal generelt opnås inden for hver af Danmarks to biogeografiske regioner, nemlig den kontinentale og den atlantiske region. Gunstig bevaringsstatus skal dog ifølge EU's vejledning til direktivets artikel 6 også anvendes på de enkelte Natura 2000-områder, men der findes ingen retningslinjer for, hvorledes denne vurdering skal foretages. Den første Natura 2000-plan laves på grundlag af tilgængelig viden og derfor alene ud fra en prognose for de enkelte naturtyper og arters udvikling.

Prognosen for de kortlagte naturtyper er bestemt på områdeniveau ud fra de enkelte forekomsters natur/skovtilstand og aktuelle trusler og inddeles i *gunstig* eller *ugunstig prognose*.

Prognosen for de øvrige naturtyper og alle arterne er baseret på den bedste tilgængelige viden. Her benyttes begreberne *vurderet gunstig*, *vurderet ugunstig* og *ukendt prognose*.

I Natura 2000-området Sydlige Nordsø er der foretaget følgende vurdering af prognosen for naturtyper og arter:

Prognosen er gunstig eller vurderet gunstig for:

- *Rødstrubet lom og sortstrubet lom. Arterne har stabile eller stigende bestande.*

Prognosen er ukendt for:

- *Dværgmåge.*

## Målsætning

Det overordnede mål er at sikre eller genoprette gunstig bevaringsstatus for de naturtyper og arter, der udgør udpegningsgrundlaget i de enkelte Natura 2000-områder (jf. dog nedenfor om eventuelle modstridende interesser).

Der opstilles en **overordnet målsætning** for området. Den overordnede målsætning angiver det overordnede sigte for, hvorledes området skal udvikle sig både for at sikre områdets integritet og en gunstig bevaringsstatus for arter og naturtyper. Målsætningen skal endvidere fremhæve de naturtyper og arter, der udgør den største arealandel af området, og endelig fremhæves forekomster af naturtyper og arter, der har stor vigtighed på nationalt og/eller biogeografisk niveau. En vurdering af denne betydning foretages efter følgende kriterier:

- Stort areal, levested eller bestand
- Få forekomster
- Truede naturtyper og arter
- Særlige danske ansvarsområder

Der opstilles desuden mere **konkrete målsætninger**, der fastlægger de langsigtede mål for udviklingen i areal og tilstand for de enkelte naturtyper og arters levesteder. Målfastsættelsen tager udgangspunkt i den tilstand, som er vurderet for naturtyper og arters levested efter tilstandsvurderingssystemet. Hvor der ikke er udviklet et sådant system, skal gunstig bevaringsstatus sikres eller genoprettes på baggrund af bedste faglige viden. Da der endnu ikke er udviklet et tilstandsvurderingssystem til brug for vurdering af areal og tilstand af levestederne for fuglearterne, er fastsættelse af målsætningen for de enkelte fuglearter på udpegningsgrundlaget sket på baggrund af en vurdering af, om størrelsen og kvaliteten af levestedet kan rumme bestanden, og ikke på om bestanden rent faktisk er til stede. De i planen angivne bestandsstørrelser er fastsat på baggrund af den officielle danske indmelding til EU.

Såvel overordnet målsætning som de konkrete målsætninger rækker ud over 1. planperiode og beskriver en tilstand, der tager hensyn til potentialet i de lokale naturforhold. Målsætningerne afspejler desuden en afvejning af eventuelle modstridende interesser efter retningslinjer angivet i By- og Landskabsstyrelsen 2009: "Retningslinjer for statslige Natura 2000-planlægning: Målfastsættelse og indsatsprogram".

### **Overordnet målsætning for Natura 2000-området**

I området Sydlige Nordsø er der fokus på at bevare havområdet som et godt levested for de internationalt vigtige forekomster af overvintrende og fældende lommer samt trækkende dværgmåger.

- *Det overordnede mål for området er:*

*Området sikres som et godt levested for trækfuglene rødstrubet og sortstrubet lom samt dværgmåge. Trækfuglene sikres en gunstig bevaringsstatus. Områdets økologiske integritet sikres i form af bl.a. tilstrækkelige føderessourcer for fuglene.*

### **Konkrete målsætninger for naturtyper og arter**

Der opstilles følgende konkrete målsætninger, som fastlægger de langsigtede mål for naturtyper og arter i Natura 2000-området - Sydlige Nordsø:

- *Naturtyper og arter skal have en gunstig bevaringsstatus.*
- *For naturtyper og arter uden tilstandsvurderingssystem og/eller med en ukendt prognose er målsætningen gunstig bevaringsstatus. For arterne betyder det, at deres levesteder skal kunne danne grundlag for en ynglebestand/antal rastende fugle som minimum svarende til tilstanden ved direktivernes ikrafttræden eller et højere bestandsniveau, der siden da har afspejlet levestedernes bæreevne.*
- *Rødstrubet lom, sortstrubet lom og dværgmåge sikres så store og gode levesteder, at de tre arter kan opretholde bestande i området på henholdsvis 1.000-10.000, 1.000-10.000 og 2.200 individer.*

Målsætningerne for de enkelte arter er vist i bilag 2.

### **Modstridende interesser**

Der er ikke modstridende naturinteresser i området for så vidt angår områdets udpegningsgrundlag.

## **Indsatsprogram**

Opfyldelsen af Habitat- og Fuglebeskyttelsesdirektivernes krav om gunstig bevaringsprognose er en opgave som strækker sig over lang tid og kræver en omfattende indsats over flere planperioder. Det er derfor nødvendigt at prioritere indsatsen i den enkelte planperiode. Den nationale prioritering af indsatsen i 1. planperiode er formuleret i 4 sigtelinjer, som lægger niveauet for indsatsen i planperioden. Sigtelinjerne er beskrevet i bilag 3.

Indsatsprogrammet der bygger på de 4 sigtelinjer beskriver indsatsen i den første planperiode 2010-2015.

Indsatsprogrammet består af en række **generelle retningslinjer**, som skal sikre den eksisterende naturtilstand. De generelle retningslinjer gælder for alle arter og naturtyper på udpegningsgrundlaget, og

Miljøministeriet, Naturstyrelsen

den nødvendige indsats vil efterfølgende blive konkretiseret i de kommunale/statslige handleplaner og statslig opfølgning.

Indsatsprogrammet består desuden af en række **konkrete retningslinjer**, som skal sikre små naturarealer, ubeskyttede naturarealer og særligt truede arter og naturtyper. De konkrete retningslinjer giver en nærmere beskrivelse af den indsats, som i disse særlige tilfælde skal indarbejdes i de kommende handleplaner.

Indsatsprogrammet indeholder ikke bindende krav til kommunalbestyrelsernes, Naturstyrelsens eller andre offentlige lodsejeres brug af de virkemidler og tiltag, som skal sikre den nødvendige indsats. Tiltag prioriteres og konkretiseres i handleplanerne eller i andre opfølgende tiltag.

Indsatsprogrammet for Natura 2000-området omfatter nedenstående generelle og konkrete retningslinjer, som tillige er vist oversigtligt i bilag 2.

### **Generelle retningslinjer**

*Indsatser efter sigtelinje 1. Areal og tilstand af udpegede naturtyper og levesteder for udpegede arter må ikke gå tilbage eller forringes.*

- 1.1 *For fuglene på udpegningsgrundlaget skal det sikres, at projekter og aktiviteter ikke skader arterne eller lokaliteten.*
- 1.2 *Der sikres velegnede levesteder for rødstrubet og sortstrubet lom samt dværgmåge.*

### **Konkrete retningslinjer**

*Indsatser efter sigtelinje 2. Små og fragmenterede habitatnaturtyper og levesteder for arter, som ikke kan opretholdes ved drift af det nuværende areal alene, sikres ved arealudvidelse, sammenkædning af arealer, pleje af naboarealer og/eller etablering af spredningskorridorer.*

*Der gennemføres ingen indsats efter denne sigtelinje.*

*Indsatser efter sigtelinje 3. Naturtyper og levesteder, som ikke er beskyttet af natur- og miljølovgivningen skal sikres.*

*Indsatser efter sigtelinje 4. Der skal gøres en særlig indsats for naturtyper og arter, hvis biogeografiske status er i fare for at blive alvorligt forringet i 1. planperiode.*

*Der gennemføres ingen indsats efter denne sigtelinje.*

### ***Forslag til mulige virkemidler***

Statslige myndigheder vælger virkemidler og foretager den konkrete forvaltning indenfor rammerne af indsatsprogrammet. Mulige virkemidler nævnt i bilag 2 skal derfor betragtes som eksempler på, hvorledes indsatsprogrammet kan gennemføres.

### **Sammenhæng og synergi med vandplan**

Natura 2000-planen er koordineret med vandplanen. Ifølge Vandrammedirektivet må tilstanden af vandområderne ikke forringes, og vandplanens indsatsprogram vil generelt forbedre den eksisterende vandkvalitet i større søer, vandløb, fjorde og kystvande. Forbedringen sker ved reduktion i tilførslen af næringsstoffer og miljøfarlige stoffer.

Der er gode muligheder for at opnå andre synergieffekter mellem de 2 planer.

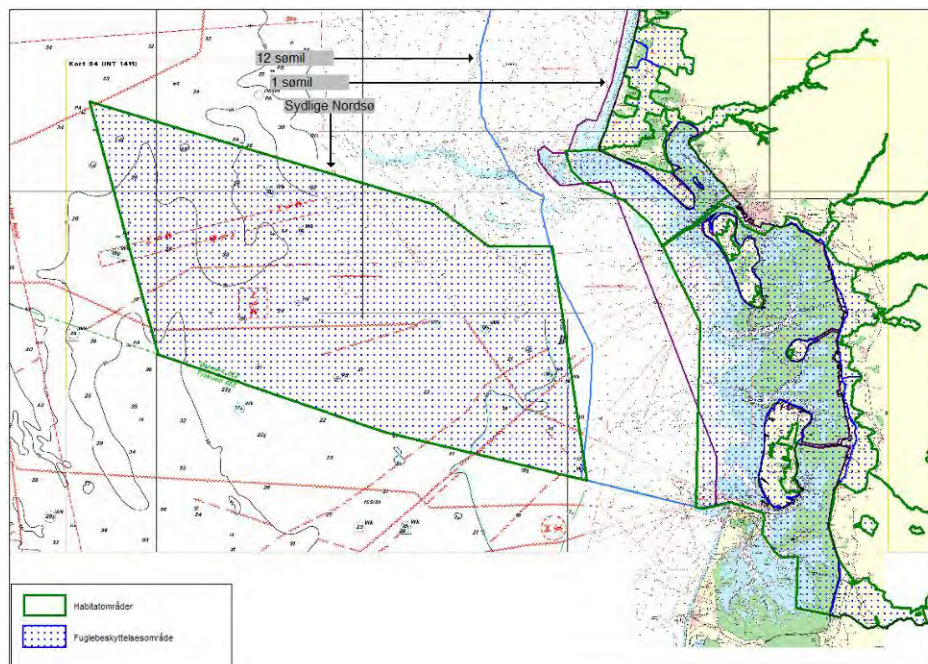
Planlagt indsats efter vandplanen, der kan påvirke udpegningsgrundlaget i et Natura 2000-område væsentligt, skal konsekvensvurderes i henhold til habitatdirektivets artikel 6, stk. 3. Indsatsen kan i givet fald kun gennemføres, hvis det på grundlag af bedste faglige viden dokumenteres, at aktiviteten ikke vil skade bevaringsmålsætningen for området. Potentielle konflikter mellem Vand- og Natura 2000-planen skal som udgangspunkt afdækkes i forbindelse med vedtagelse af vandplanen.

### **Strategisk miljøvurdering**

I medfør af Bekendtgørelse nr. 936 af 24. september 2009 af lov om miljøvurdering skal der foretages en miljøvurdering af planer og programmer, der omhandler fysisk planlægning og arealanvendelse, eller som kan påvirke et internationalt beskyttelsesområde væsentligt.

I bilag 4 er der udarbejdet en miljørapport, der belyser konsekvenserne ved at gennemføre Natura 2000-planen for område nr. 246 – Sydlige Nordsø.

## Bilag 1. Kort over Natura 2000-områdets placering og afgrænsning



Søkort over det ydre Vadehav med Natura 2000-området nr. 246 (H255, F113), samt området for kystvande jf. Vandrammedirektivet.

## **Bilag 2. Opsummering af Natura 2000-planen og mulige virkemidler**

En opsummering af Natura 2000-planens indhold, mål og indsatsprogram findes samlet i Bilag 2 - opdelt på de naturtyper og arter, der udgør udpegningsgrundlaget for det pågældende Natura 2000-område.

Se [www.naturstyrelsen.dk](http://www.naturstyrelsen.dk) – under opslag om plan for dette Natura 2000-område

Bilaget indeholder endvidere en oversigt over mulige virkemidler, der er eksempler på, hvordan indsatsprogrammet kan gennemføres.

Sammen med bilag 2 findes på hjemmesiden baggrundsmateriale for planerne samlet i basisanalyse og tillæg til basisanalyse samt henvisning til kort over forekomst af de kortlagte og tilstandsvurderede naturtyper.



### **Bilag 3. Væsentlige naturforvaltningsmæssige opgaver**

*Ved igangsætningen af Natura 2000-planprocessen blev der identificeret en række væsentlige naturforvaltningsmæssige opgaver. På baggrund heraf blev der opstillet 4 sigtelinjer, der formulerer prioriteringen af den nødvendige indsats. Sigtelinjerne sætter dermed rammerne for Natura 2000-planlægningen.*

*De overordnede rammer er formuleret i nedenstående bilag. Teksten indgik i idéfasen for vand- og naturplanlægningen, juni – december 2007.*

*Antallet af naturtyper, der kortlægges og tilstandsvurderes er siden udvidet.*

#### **Væsentlige naturopgaver**

Miljøministeriet har udarbejdet en oversigt over væsentlige naturforvaltningsmæssige opgaver i Natura 2000-planlægningen. Det er de opgaver, som tillægges den højeste prioritet i 1. planperiode fra 2010 til 2015:

#### **Væsentlige naturforvaltningsmæssige opgaver i Natura 2000-planlægningen:**

Danmark er ifølge Habitatdirektivet forpligtiget til at iværksætte de nødvendige foranstaltninger, der sikrer eller genopretter en gunstig bevaringsstatus for de naturtyper og arter, der udgør habitatområdernes udpegningsgrundlag.

Samtidig er Danmark forpligtet til, via gennemførelsen af Fuglebeskyttelsesdirektivet, at træffe egnede foranstaltninger med henblik på at beskytte yngle- og rasteområder for en række fuglearter.

#### **Væsentlige trusler mod naturen**

En række faktorer udgør de væsentligste trusler mod de direktivudpegede naturtyper og arter:

**Næringsstofbelastning** medfører markante forringelser af terrestriske naturtyper, søer, vandløb og kystnære farvande først og fremmest som følge af gødskning, afstrømning fra markarealer og kvælstofnedfald. Store mængder næringsstoffer i naturen fremmer ensartede næringskrævende artssamfund på bekostning af et alsidigt plante- og dyreliv og medfører forringede forhold for den biologiske mangfoldighed og naturtyper og arter;

**Tilgroning** ændrer på afgørende vis levevilkårene for en række plante- og dyrearter, herunder fuglene. Det truer også især lysåbne naturtyper som moser, enge, klitter, heder, overdrev men også egeskove ofte som følge af manglende eller utilstrækkelig drift;

**Fragmentering** skaber isolation af arternes bestande, hvorved de risikerer at uddø. Foruden et direkte tab af naturareal, forringes de eksisterende naturtypers tilstand og deres økologiske funktioner;

**Udtørring** er en vedvarende trussel mod mange våde naturtyper og de tilhørende arter som følge af en ændring i de naturlige vandforhold;

**Invasive arter** er ikke hjemmehørende arter, der spreder sig. De optager plads og fortrænger det oprindelige plante- og dyreliv og findes i dag på mange naturarealer;

**Forstyrrelse** kan være en afgørende faktor navnlig for truede og sårbare arter, der på grund af levevis og specifikke krav til levested, vil være følsomme overfor menneskelige aktiviteter. Ofte vil truslerne påvirke i samme retning. For eksempel er tilgroning ofte en effekt af næringsstof-belastning og udtørring, tillige er presset på mange arter højt på grund af fragmentering, og det øges yderligere med forekomst af for eksempel invasive arter og menneskelig forstyrrelse.

#### **Overordnet målsætning**

Målsætningen er, at de udpegede naturtyper og arter på sigt opnår "gunstig bevaringsstatus". Der skal opstilles en langsigtet målsætning for hvert af de udpegede Natura 2000-områder.

Målsætningen rækker udover 1. planperiode og beskriver en tilstand, der tager hensyn til potentialet i de lokale naturforhold og i de udpegede områder som helhed.

#### **Sigtelinjer for indsatsen i 1. planperiode**

Natura 2000-planen skal under hensynstagen til den overordnede målsætning opstille konkrete retningslinjer for indsatsen i 1. planperiode for hvert enkelt beskyttelsesområde. Det kan være en indsats, som strækker sig ud over planperioden, men som skal iværksættes nu.

Opfyldelsen af Habitat- og Fuglebeskyttelses-direktivernes krav om "gunstig bevaringsstatus" er en opgave, som strækker sig over lang tid og kræver en omfattende indsats. Det er derfor nødvendigt at prioritere og målrette indsatsen i den enkelte planperiode. Den nationale prioritering af indsatsen i 1. planperiode fokuserer på at sikre naturtilstanden for udpegede naturtyper og bestandene for udpegede arter. Der vil på baggrund af naturmæssige forskelligheder være regionale forskelle i gennemførelsen af indsatsen.

#### **Sikring af naturtilstanden af eksisterende naturarealer og arter i beskyttelsesområderne**

Ifølge direktiverne skal de naturtyper og arter, der udgør områdernes udpegningsgrundlag, have en gunstig bevaringsstatus. Der er således en forpligtigelse til at sikre naturen mindst samme tilstand som ved

direktivernes ikrafttræden. Dette kræver ofte en løbende driftsindsats og en vedvarende indsats mod næringsstofbelastningen på de eksisterende naturarealer for at opretholde eller genoprette dem i samme tilstand.

### **Sikring af de små naturarealer**

De små naturarealer er ofte i dårlig naturtilstand, blandt andet fordi de er så små, at påvirkningen fra omgivende arealer har stor betydning. En udvidelse af små naturarealer indenfor beskyttelsesområderne samt eventuelt sammenkædning af arealer via spredningskorridorer og trædesten kan være nødvendig for at opretholde naturtilstanden også på længere sigt.

### **Sikring af naturtyper og levesteder som lovligt kan ødelægges**

Der skal ske en sikring af de naturtyper og levesteder, der ikke er beskyttet mod aktiviteter, som direkte kan ødelægge dem. Det drejer sig for eksempel om skovens naturtyper og sten- og boblerev på havet. Der vil derudover være andre ikke beskyttede levesteder for visse af direktivernes arter, hvor en sikring kan være nødvendig, for eksempel for visse fuglearter.

### **Indsats for truede naturtyper og arter**

For naturtyper og arter, hvis status på landsplan er i fare for at blive voldsomt forringet i 1. planperiode, og hvor der er en fare for, at de forsvinder fra den danske natur på sigt kan en egentlig naturgenopretningsindsats og/eller målrettet drift være nødvendig. Som eksempler på truede naturtyper og arter kan nævnes højmoser, eremit og sorterterne.

Natura 2000-planlægningen fastlægger desuden retningslinjer for myndighedernes skønsmæssige beføjelser efter lovgivningen i øvrigt.

### **Natura 2000 og Vandrammedirektivet**

Gennemførelsen af Vandrammedirektivet og vandplanerne forventes at bidrage til at imødegå nogle af ovennævnte trusler. Eksempelvis genskabes nye naturområder i ådale, og vandkvaliteten vil blive forbedret. Omfanget af synergieffekten mellem Natura 2000 og Vandrammedirektivet vil blive tydelig undervejs i planprocessen. For vandforekomster, der også er omfattet af Natura 2000-direktiverne, vil det strengeste af miljømålene være gældende.

Med målbekendtgørelsen er der fastlagt nærmere retningslinjer for fastsættelse af mål i Natura 2000-områderne og defineret en 5-trinsskala for naturtilstanden i 18 lysåbne naturtyper. Et tilsvarende tilstandssystem er under udarbejdelse for de 10 skovnaturtyper og for direktivernes arter. På et senere tidspunkt vil et tilstandssystem for såvel de ferske som de marine naturtyper blive udarbejdet.

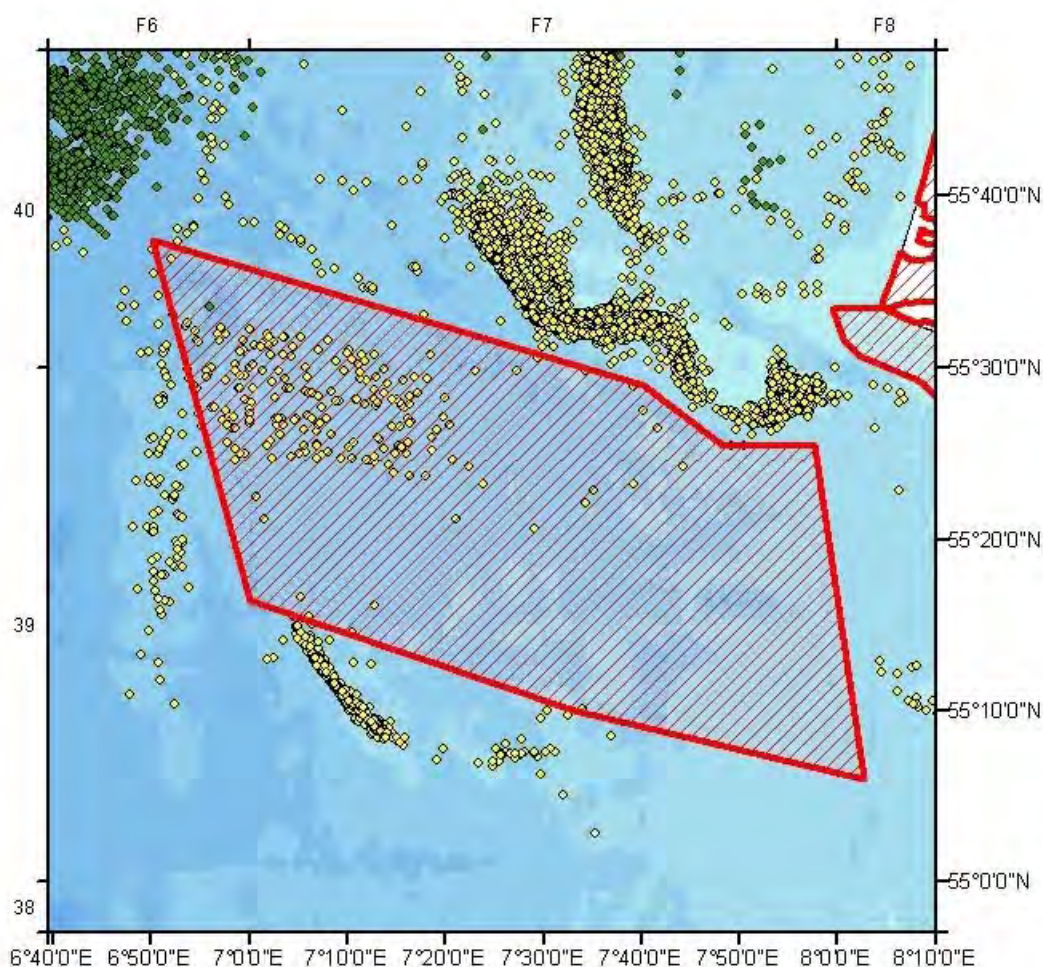
#### **Bilag 4. Miljørapport for Natura 2000-planen**

Miljørapport for Natura 2000-området nr. 246 - Sydlige Nordsø  
- kan læses på Naturstyrelsen hjemmeside, se  
[www.naturstyrelsen.dk](http://www.naturstyrelsen.dk) under opslag om plan for dette Natura 2000-  
område.




## Bilag 5. Fiskeriaktivitet i Natura 2000-området

Fiskeriaktivitet med garn og bundtrawl ifølge VMS data fra 2010 for alle fartøjer over 15 meter er vist i nedenstående kort. VMS står for Vessel Monitoring System, og er et satellitbaseret overvågningssystem for fiskefartøjer, der regelmæssigt sender data til fiskerimynderhederne om fartøjers position, kurs og fart.

VMS systemet er obligatorisk for fiskefartøjer over 15 meter (12 meter fra 1. januar 2012). Der sendes signaler hver time, og disse data giver således en indikation af det fiskerimønster, som var gældende for året 2010. Det præcise fiskeri fra fartøjer under 15 meter kendes ikke, da fartøjer under 15 meter i 2010 ikke var forpligtet til at have VMS om bord.



### Sydlige Nordsø

-  Natura2000\_Områder
-  Garn VMS punkter 2010
-  Bundtrawl VMS punkter 2010

*Fiskeriaktivitet med garn og bundtrawl ifølge VMS data i år 2010 fra både over 15 meter.*



Naturstyrelsen  
Haraldsgade 53  
2100 København Ø  
[www.nst.dk](http://www.nst.dk)