



Miljøministeriet  
Miljøstyrelsen

# Natura 2000-basisanalyse 2022-2027

Revideret udgave

**Ebbeløkke rev**

Natura 2000-område nr. 243

Habitatområde H243

November 2021

Udgiver: Miljøstyrelsen  
Redaktion:  
Miljøstyrelsen Midtjylland

Forsidefoto:  
Hav og himmel  
Fotograf: Colourbox.dk

ISBN: 978-87-7038-979-2  
Baggrundskort: © Styrelsen for Dataforsyning og Effektivisering

# Indhold

<b>1. Natura 2000-basisanalyse (planperiode 2022-2027)</b> .....	<b>4</b>
1.1 Basisanalysens indhold .....	4
1.2 Natura 2000-planprocessen .....	5
1.3 Udpegningsgrundlag .....	5
1.4 Naturtilstandssystem .....	5
1.5 Datagrundlaget .....	6
1.6 Foreløbig vurdering af områdets trusler .....	7
<b>2. Ebbeløkke Rev</b> .....	<b>8</b>
2.1 Områdebeskrivelse .....	8
2.2 Udpegningsgrundlag for Natura 2000-området .....	8
2.3 Opsummering .....	9
<b>3. Områdets naturtyper</b> .....	<b>10</b>
3.1 Områdets marine natur .....	10
3.1.1 Foreløbig vurdering af negative påvirkninger (trusler mod naturtilstanden) .....	11
<b>4. Indsatser i området</b> .....	<b>15</b>
4.1 Indsatser på marine arealer .....	15
4.2 Indsatser i vandplaner .....	15
<b>5. Litteratur</b> .....	<b>16</b>
5.1 Anvendte EU-direktiver, love og bekendtgørelser .....	16
5.2 Anvendt faglitteratur .....	16

# 1. Natura 2000-basisanalyse (planperiode 2022-2027)

EU's Natura 2000-direktiver (fuglebeskyttelsesdirektivet og habitatdirektivet) forpligter Danmark til at gøre den nødvendige indsats for at sikre eller genoprette en række sjældne, truede eller karakteristiske naturtyper og arter af europæisk betydning.

Danmark har valgt at gøre dette ved en systematisk og tilbagevendende Natura 2000-planlægning, der på grundlag af direktivforpligtelsen og den nationale naturovervågning for 6-årige planperioder (dog 12-årige for skovbevoksede fredsskovpligtige arealer) prioriterer den krævede indsats. Planperioden 2022-27 dækker også de fredsskovpligtige arealer. På det akvatiske område bygger indsatsen i vid udstrækning på den, der fremgår af vandområdeplanerne, som har til formål at forbedre vandmiljøet i retning af god økologisk tilstand. Dette vil samtidig tilvejebringe forbedringer i vandkvaliteten og fysiske forhold i vandløb (fx fjernelse af spærringer), som er nødvendig for at opnå god naturtilstand for de vandområder, der også er udpeget som Natura 2000-områder.

Natura 2000-planlægningen sker efter reglerne i miljømålsloven og skovloven med tilhørende bekendtgørelser. En Natura 2000-plan består af mål for naturtilstanden i Natura 2000-området og et indsatsprogram. Indsatsprogrammet for det enkelte Natura 2000-område udarbejdes på baggrund af en basisanalyse og foreliggende overvågningsdata.

Basisanalysen, som præsenterer datagrundlaget, skal indeholde følgende elementer:

- Kortlægning af habitatnaturtyper og levesteder for arter, som områderne er udpeget for.
- Vurdering af tilstand og foreløbig vurdering af trusler.
- Et resumé, som på kortbilag angiver beliggenheden af de kortlagte arealer og tilstanden.

Der er udpeget 269 habitatområder og 124 fuglebeskyttelsesområder i Danmark.

Fuglebeskyttelses- og habitatområder kan være sammenfaldende eller ligge i umiddelbar tilknytning til hinanden, hvorfor der i alt er 257 Natura 2000-områder i Danmark.

## 1.1 Basisanalysens indhold

Basisanalysen er grundlaget for målfastsættelse og indsatsprogram i Natura 2000-planen for de enkelte, udpegede Natura 2000-områder. Basisanalysen fokuserer på Natura 2000-forpligtelser og dermed på de arter og naturtyper, som området er udpeget for at beskytte.

Basisanalysen er udarbejdet på grundlag af de nationalt indsamlede og kvalitetssikrede data, der indhentes gennem det nationale overvågningsprogram for vand og natur - NOVANA. Data er offentligt tilgængelige på Danmarks Miljøportal. Miljøstyrelsen har i årene 2016-19 gennemført en fornyet kortlægning af de enkelte habitatnaturtyper og visse arters levesteder, og data herfra udgør sammen med andre data fra NOVANA-overvågningen omdrejningspunktet for basisanalysen.

For de marine naturtypers vedkommende, foretages der som udgangspunkt én kortlægning af udbredelsen af naturtypen. Områderne overvåges dog løbende i NOVANA-programmet.

Natura 2000-planlægningen 2022-27 vedrører både de arealer, der er omfattet af miljømålsloven og de arealer, der er omfattet af skovloven.

Basisanalysen, som er udarbejdet inden afslutning af anden planperiode for Natura 2000-planen

(2016-2021), vil for hvert område indeholde en status for indsatser i første planperiode (2010-2015) og den del af anden planperiode (2016-2021), der er gået. Status bygger primært på tilgængelig viden om tilsagn om tilskud efter landdistriktsstøtteordningerne og godkendte EU-projekter (LIFE).

## 1.2 Natura 2000-planprocessen

Planprocessen for de statslige Natura 2000-planer er fastsat i miljømålsloven og i bekendtgørelse om Natura 2000-skovplanlægning.

Natura 2000-planen udarbejdes efter forudgående drøftelse med de berørte statslige, kommunale og regionale myndigheder og med inddragelse af nationalparkbestyrelser, foreninger, organisationer og lodsejere, som har en væsentlig interesse i planen. De tværgående, overordnede drøftelser foregår på nationalt niveau. På regionalt niveau præsenterer Miljøstyrelsen de relevante basisanalyser, og et muligt planindhold drøftes. Basisanalyserne offentliggøres senest samtidig med, at drøftelser med de berørte interessenter indledes.

Forslag til Natura 2000-planer for 2022-2027 skal offentliggøres senest 1 år efter offentliggørelsen af basisanalyserne. Planforslagene sendes herefter i mindst 12 ugers offentlig høring, hvorefter de endelige planer udgives. Der gælder særlige høringsregler, hvis det offentliggjorte planforslag ændres væsentligt.

## 1.3 Udpegningsgrundlag

For hvert Natura 2000-område findes et udpegningsgrundlag, der ud fra de af EU fastsatte regler rummer væsentlige forekomster af arter og naturtyper, der er omfattet af naturdirektiverne. For disse dyr, fugle, planter og naturtyper er der inden for de udpegede Natura 2000-områder en særlig forpligtelse. Det er de arter og naturtyper, der er på områdernes udpegningsgrundlag, som behandles i denne basisanalyse. Indsatsen for Natura 2000-områdets udpegede naturtyper og arter vil dog i mange tilfælde betyde, at forholdene også forbedres for en lang række både almindelige, sjældne og rødlistede arter, der findes inden for området, men som ikke er grundlag for områdets udpegningsgrundlag som Natura 2000-område.

Naturen er dynamisk, og nogle arter og naturtyper indvandrer til nye områder, mens andre af naturlige grunde forsvinder fra områder, hvor de tidligere var kendt. Endvidere forbedres vidensgrundlaget om arternes og naturtypernes forekomst inden for områderne yderligere i forbindelse med systematisk kortlægning, overvågning og andre undersøgelser. Derfor opdateres udpegningsgrundlaget for de enkelte Natura 2000-områder med mellemrum. Dette vil typisk ske hvert 6. år forud for udarbejdelse af nye statslige Natura 2000-basisanalyser og Natura 2000-planer. Miljøstyrelsen har i 2019 haft opdateret udpegningsgrundlag for såvel fuglebeskyttelsesområderne som habitatområderne i offentlig høring. Basisanalyserne er udarbejdet på baggrund af det forslag til udpegningsgrundlag, der har været i høring i 2019, dog er enkelte fejl i forslaget efterfølgende rettet. Udpegningsgrundlaget for nye habitatområder og store udvidelser er desuden opdateret på baggrund af den supplerende kortlægning foretaget i 2019 som følge af en justering af områdernes afgrænsning. Opdateringen er sket efter de samme faglige kriterier, som blev anvendt ved udarbejdelse af høringsforslaget. Basisanalyserne vil blive opdateret, hvis høringen giver anledning til yderligere ændring af udpegningsgrundlaget.

## 1.4 Naturtilstandssystem

Overvågningen og kortlægningen af naturtyperne og levesteder for arter viser, at mange af disse i forskelligt omfang bliver påvirket af en række faktorer, som kan have betydning for naturtypernes og levestedernes tilstand og indhold af dyre- og plantearter.

Der er ikke udviklet et tilstandsvurderingssystem for de marine naturtyper.

For arter og naturtyper uden et bekendtgørelsesfastsat naturtilstandssystem vil udviklingen i naturtilstanden blive beskrevet på grundlag af betydende naturparametre. Det kan fx være parametre som bestandstal, udbredelse og forekomst af sårbare arter, store træer, eutrofiering eller tilsvarende, hvor der er indsamlet ensartede landsdækkende data. Miljøstyrelsen vurderer på den baggrund, om der er tale om fremgang, tilbagegang eller stabil tilstand. En stabil tilstand eller fremgang anses for at være i overensstemmelse med direktivforpligtigheden om at sikre eller genoprette en række sjældne, truede eller karakteristiske naturtyper og arter af europæisk betydning.

## 1.5 Datagrundlaget

I hver enkelt basisanalyse præsenteres aktuelle overvågningsdata for naturtyper og arter, der er medtaget på det pågældende Natura 2000-områdes udpegningsgrundlag.

Data, der anvendes og præsenteres i basisanalyserne, er ensartede, kvalitetssikrede og landsdækkende data, der er offentligt tilgængelige. Det vil i helt overvejende grad dreje sig om data indsamlet og kvalitetssikret i forbindelse med gennemførelse af det statslige overvågningsprogram - NOVANA. Den konkrete, praktiske gennemførelse af overvågningen og efterfølgende databehandling for de enkelte arter og naturtyper er beskrevet i de tekniske anvisninger, som kan findes på DCE Aarhus Universitets hjemmeside og for arternes vedkommende i de årlige NOVANA-rapporter.

De fleste data stammer fra den terrestriske del af overvågningsprogrammet, men derudover inddrages data indsamlet i de øvrige NOVANA delprogrammer, fx kortlægning og tilstandsvurderinger i søer, kortlægning af marine naturtyper og vandløb samt artsdata fra de akvatiske overvågningsprogrammer i NOVANA fx data til belysning af forekomst af lampretter, fisk, insekter og havpattedyr.

Naturtype- og artsdata, der anvendes i basisanalyserne, kan findes på Miljøministeriets [MiljøGIS](#) og i [Danmarks Naturdata](#).

Overvågning og kortlægning af naturtyper, arter og fugle er i NOVANA-programmet foretaget gennem hele overvågningsperioden, og er gennemført på forskellige tidspunkter og med forskellige intervaller.

Den marine habitatnatur er kortlagt i perioden 2011-2018. Miljøstyrelsen er fortsat i gang med kortlægning af udbredelsen af de marine naturtyper, hvor der hidtil har været særligt fokus på rev, boblerev og sandbanke. De marine naturtyper kortlægges først ved en geologisk akustisk kortlægning af området. Dette gøres ved, at der indsamles sejldata i området med såkaldt sidescan sonar, som giver et billede af havbundens ruhed, dette er sammenholdt med ortofoto, satellitfotos samt tidligere data fra geologiske boringer og andre sejldata. Efterfølgende er den geologiske kortlægning verificeret med videoundersøgelser på udvalgte lokaliteter og evt. dykker, hvor flora og fauna samtidig registreres og sammenholdes med evt. tidligere data fra NOVANA.

Grænserne for en hel række terrestriske Natura 2000-områder er justeret i 2018. For at kunne præsentere en fuldt dækkende kortlægning af også de nye arealer (ca. 31.000 ha) er der gennemført en supplerende kortlægning af naturtyperne, levesteder for arter og fugle samt overvågning af ynglefugle i de nye områder og udvidelserne i 2019.

Der findes andre data om naturen i Natura 2000-områderne. Disse er dog ikke tilstrækkeligt ensartede og landsdækkende til, at Miljøstyrelsen har inddraget dem i de statslige basisanalyser,

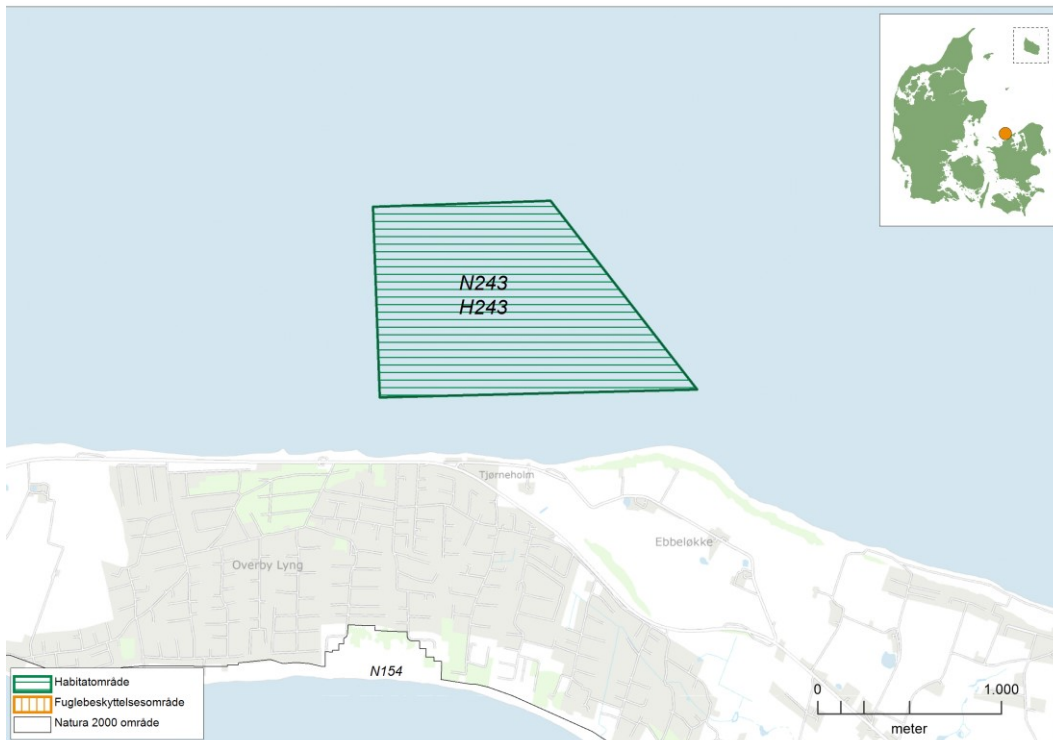
som blandt andet skal danne grundlag for en national prioritering af indsatsen i 3. planperiode (2022-2027). Mange af disse data vil med fordel kunne indgå i senere faser af planlægningen, ikke mindst i forbindelse med fastsættelse af konkrete forvaltningstiltag.

## **1.6 Foreløbig vurdering af områdets trusler**

Basisanalysen indeholder en foreløbig vurdering af de trusler, der kan forvaltes på i det enkelte område og for hver enkelt art/naturtype. Der er andre og typisk mere diffuse forhold, som kan have en negativ betydning for naturtilstanden. Disse forhold bliver i NOVANA-programmet overvåget indirekte via forekomsten af plantearter, der er sårbare, henholdsvis robuste over for næringsstoffer, udtørring, jordbrugsmæssig drift eller klimaændring. Tilsvarende kan prædation kun undtagelsesvist måles direkte.

Vurdering af betydningen af forstyrrelser af arter bygger i udgangspunktet på de vurderinger, som DCE Aarhus Universitet udarbejdede, da forstyrrelser og behov for justeringer af vildtreservaternes geografiske afgrænsning og adgangforhold blev vurderet i 2013.

## 2. Ebbeløkke Rev



Kortet viser afgrænsningen af Natura 2000-område N243. Natura 2000-området består af habitatområde H243 (vandret grøn skravering).

### 2.1 Områdebeskrivelse

Natura 2000-området Ebbeløkke Rev er udelukkende hav og har et samlet havareal på 141 ha. Området er udpeget som habitatområde nr. 243 og er afgrænset som vist på kortet. Området ligger uden for den kommunale inddeling. Området ligger inden for vandområdedistrikt Sjælland og Havstrategidirektivets marin-atlantiske region.

Dette Natura 2000-område er specielt udpeget for at beskytte naturtypen rev (1170).

Området ligger i Kattegat 300 meter fra Overby Lyngs kyst på Sjællands Odde. Vanddybderne i dette område varierer mellem 3,5 og 12,5 meter. Stenrevet i området fylder hele habitatområdet og strækker sig ud over habitatgrænserne. Flere steder er stenrevene opragende, mens det også fremstår huledannende på enkelte lokaliteter.

### 2.2 Udpegningsgrundlag for Natura 2000-området

Hvert Natura 2000-område er udpeget for at beskytte bestemte arter og/eller naturtyper, der er sjældne, truede eller karakteristiske for EU-landene. Disse udgør områdets udpegningsgrundlag. Nedenfor ses de naturtyper og/eller arter, der udgør dette Natura 2000-områdes udpegningsgrundlag.

Udpegningsgrundlaget er opdelt efter de habitat- og/eller fuglebeskyttelsesområder, som Natura 2000-området består af. Hver habitatnaturtype og -art har en talkode, der er angivet i parentes (jf. habitatdirektivets bilag 1 og 2). Derudover er det angivet med \*, om der er tale om en prioriteret



naturtype jf. habitatdirektivet. For fuglearterne er det angivet, hvorvidt der er tale om ynglefugle (Y) eller trækfugle (T).

### Udpegningsgrundlag for Habitatområde nr. 243

Naturtyper: Rev (1170)

Tabellen viser naturtyper og/eller arter på udpegningsgrundlag for Natura 2000-området. Tal i parentes henviser til de talkoder, som benyttes for naturtyper og arter fra habitatdirektivets bilag 1 og 2. \* angiver, at der er tale om en prioriteret naturtype jf. habitatdirektivet. Ved fuglearterne er det angivet, om der er tale om ynglefugle (Y) eller trækfugle (T).

## 2.3 Opsummering

Natura 2000-området 243 Ebbeløkke Rev er udelukkende hav og ligger i Kattegat nær Overby Lyngs kyst på Sjællands Odde. Det er karakteriseret ved dets stenrev.

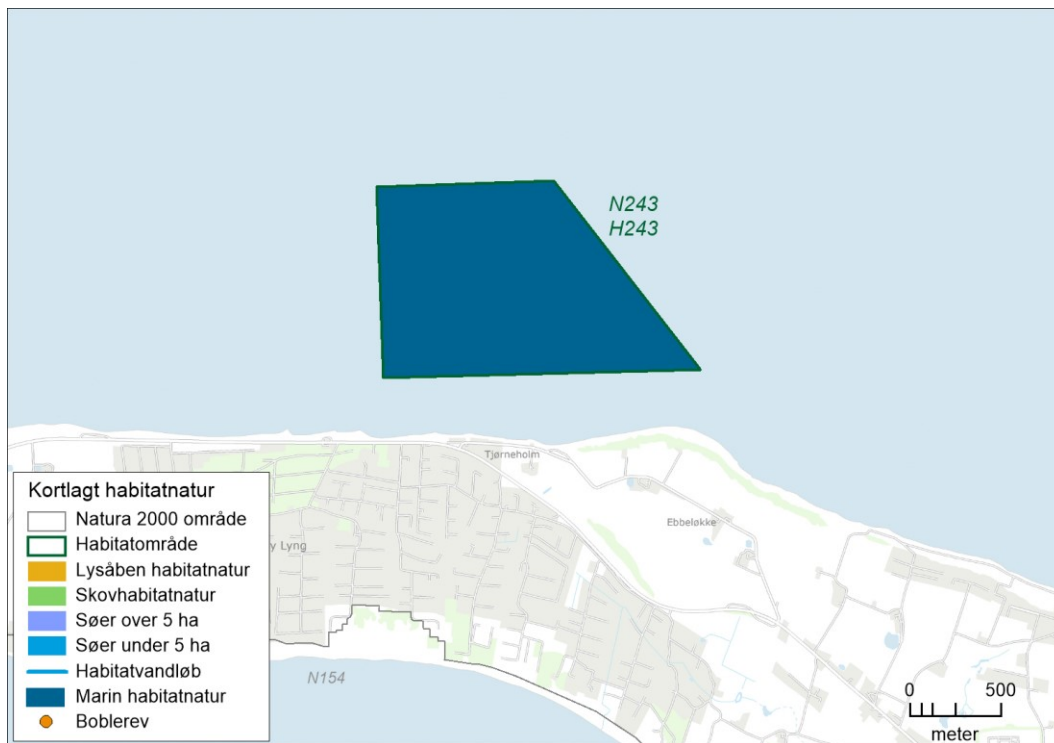
Stenrevet er flere steder opragende, mens det også fremstår huledannende på enkelte lokaliteter. Stenrevet har en lav og artsfattig epifaunadækning, hvorimod at vegetationsdækningen er høj og artsrig med et veludviklet rødalgesamfund.

Den marine naturtype er kun kortlagt én gang. Der er ikke udviklet et tilstandsvurderingssystem til de marine naturtyper endnu.

Der er fiskeri i området med bundsløbende fiskeredskaber på området rev. Området er beliggende indenfor 3 sømil-grænsen og dermed omfattet af bekendtgørelse om trawl- og vodfiskeri, som begrænser fiskeri med trawl og vod.

### 3. Områdets naturtyper

Natura 2000-områdets indhold af habitatnaturtyper fremgår af områdets udpegningsgrundlag, der kan ses i afsnit 2.2. I "Danske Naturtyper i det europæiske Natura 2000-netværk" og i DCE Aarhus Universitets NOVANA-rapporter findes en beskrivelse af de enkelte naturtyper og nogle af deres typiske arter.



Oversigtskort over Natura 2000-området. På kortet vises områdets kortlagte habitatnaturtyper.

I figuren ovenfor er oversigtligt vist udstrækningen af de kortlagte habitatnaturtyper, der udgør en del af områdets udpegningsgrundlag. Kortet viser udbredelsen af områdets marine naturtyper. For en mere detaljeret visning af naturtypens udbredelse henvises til Miljøstyrelsens hjemmeside.

#### 3.1 Områdets marine natur

I Danmark forekommer 8 marine habitatnaturtyper. De fem typer, bugter og vige (1160), rev (1170), sandbanke (1110), laguner og strandsøer (1150) og vadeflader (1140) forekommer i flere Natura 2000-områder i Danmark, mens boblerev (1180), flodmundinger (1130) og havgrotte (8330) kun forekommer i få Natura 2000-områder.

Den marine naturtype, der er kortlagt i området, er rev (1170).

For den marine naturtype, der er kortlagt i området, er naturtyperne generelt karakteriseret ved, at rev (1170) er områder på havbunden med hård bund, for eksempel stenrev, ofte med en stor artsrigdom af dyr og planter. Naturtypen rev rummer også de såkaldte biogene rev, hvor den hårde bund er dannet eksempelvis af blåmuslinger eller hestemuslinger.

De marine naturtyper er på nuværende tidspunkt kortlagt én eller to gange. Resultatet af

kortlægningen af områdets marine naturtyper ses af nedenstående tabel.

Naturtype	Naturtype nr.	Kortlægningsår	Kortlagt areal
Stenrev	1170	2012	141 ha

Tabellen viser arealet af områdets kortlagte marine naturtyper og kortlægningsåret.

Områdets marine naturtype er kortlagt i 2012. I den forbindelse blev der kortlagt en marin naturtype i form af stenrev (1170) på i alt 141 ha. Hele Natura 2000-området består udelukkende af ét stort stenrev, som ligger parallelt med kysten.

Områdets *stenrev (1170)* ligger generelt på dybder mellem 3,5 og 12,5 meter. Stenrevets substrat udgøres af tætliggende sten eller en bestrøning med sten i forskellige størrelser på sandbund. På enkelte lokaliteter er der fundet huledannende stenrev. Vegetationsdækningen er høj med en dækning mellem 90 og 100 % af stenene og er primært et rødalgessamfund. Der vokser buskformede rødalger, gaffeltang, kile-rødblåd, bugtet ribbeblad, blødrød ribbeblad og pudderkvastalge. Fliget rødblad, juletræs-alge, grisehaletang og almindelig klotang findes også i området. Af brunalger er der registreret bladtang, savtang og strengetang samt få eksemplarer af skulpetang, fingertang og sukkertang. Både brune, røde og kalkskorper findes på Ebbeløkke rev, men ingen af grupperne optræder med høje dækninger. Epifaunadækningen består af dyriske svampe, pigget hindemosdyr og brødkrumme svamp. Derudover svømmer der havkarusser og kutlinger rundt i området.

### 3.1.1 Foreløbig vurdering af negative påvirkninger (trusler mod naturtilstanden)

Generelt er mange af de marine naturtyper påvirket af næringsstofbelastningen, hvor indsatser for denne påvirkning varetages i Vandområdeplanerne. Ligeledes kan der være påvirkning fra menneskelige forstyrrelser fx i form af fiskeri og sejllads. I nedenstående behandles data for to grupper af fiskeri:

- Fiskeri med bundslæbende redskaber (bundtrawl, bomtrawl, snurrevod og muslingeskrabere)
- Fiskeri med ikke bundslæbende fiskeriredskaber (garn, pelagiske redskaber, som er pelagisktrawl og not, samt andre passive redskaber)

Fiskeri med bundslæbende redskaber (bundtrawl, bomtrawl, snurrevod og muslingeskrabere) vurderes generelt at have en påvirkning på havbundens tilstand, herunder på bundvegetationen og dyreliv.

Fiskeri med ikke bundslæbende redskaber som fx med pelagiske trawl og not (fiskeri målrettet organismer i de frie vandmasser) kan i sjældne tilfælde have bifangster af havfugle og marine havpattedyr (primært sæler). Pelagiske trawl og not kan skade boblerev, der rejser sig fra havbunden og op i vandsøjlen. I garnredskaber kan der forekomme bifangster af både havpattedyr og fugle. Omfanget af bifangster afhænger af, hvilke redskaber der anvendes, hvor der fiskes, samt hvilke dybder, der fiskes på.

Nedenstående kort illustrerer registrerede positioner for danske fartøjer, som fisker med henholdsvis bundslæbende redskaber og ikke bundslæbende fiskeriredskaber (pelagisk trawl og not, garn og andre passive redskaber) fra 2013 til 2018 i området. De viste positioner på kortene er de positioner, der logges, når et fartøj sejler med en given hastighed, hvor det antages, at fiskeriet kan foregå. Data viser ikke områdets eventuelle fiskeritryk fra udenlandske fiskere eller eventuel anden fiskeri fra både uden positionsloggere.

Området er beliggende inden for 3 sømilegegrænsen, hvor det kun er tilladt for danske fiskerifartøjer at

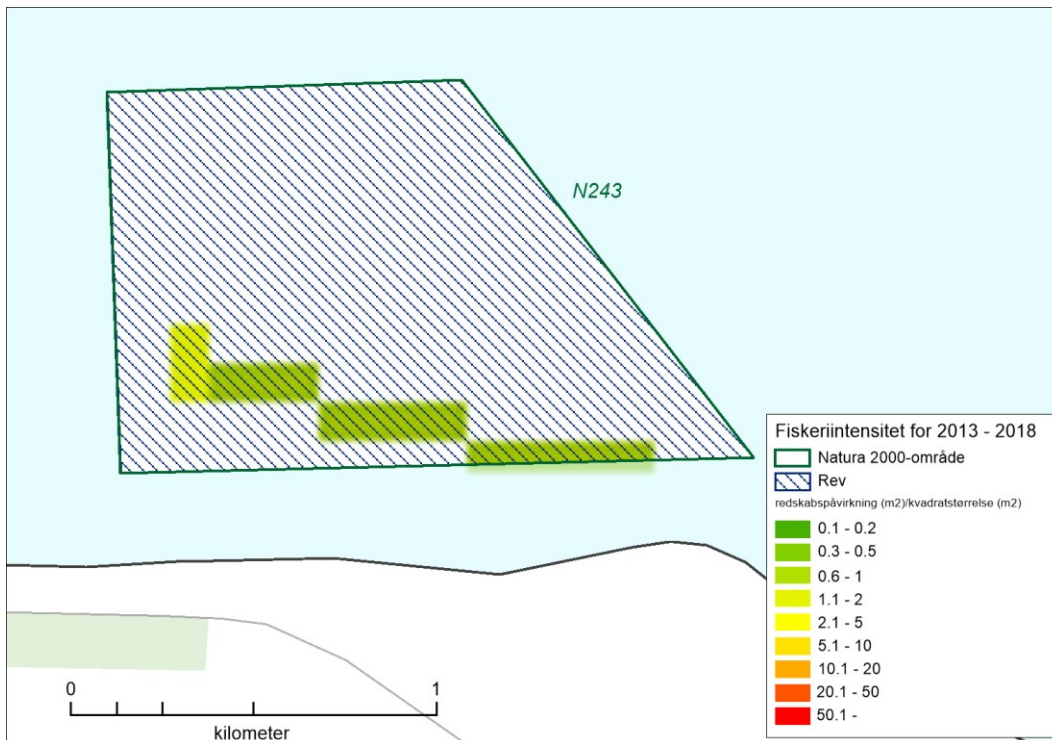
udøve fiskeri.

For fiskeri med bundsløbende redskaber (bundtrawl, bomtrawl, snurrevod og muslingeskrabere) er data til fiskeriintensitet fremkommet ved positionslogning vha. enten AIS (Automatic Identification System) data, VMS data (Vessel Monitoring System) data eller Black Box-data (BB) samt logbøger i perioden fra 2013-2018. Forskellen mellem de tre data typer er primært det tidsinterval, hvormed fiskefartøjets position og hastighed registreres og dermed, hvor præcist man kan kortlægge redskabernes havbundspåvirkning.

- BB data er de mest præcise, da de sendes hver 10. sekund. Disse anvendes kun af muslingefiskere.
- VMS er et obligatorisk fiskerikontrolsystem for alle fartøjer over 12 meter, som skal sende én gang i timen.
- AIS er et obligatorisk sikkerhedssystem for alle fartøjer over 15 meter, dog anvender flere fartøjer under 15 meter også AIS sikkerhedssystemet, som sender i real tid dog med variabel intervaller.

Der kan forekomme fiskeri fra fartøjer under 12 m, som ikke har nogen af disse datasystemer, og dermed kan fiskeriet ikke vises for disse fartøjer.

For bundsløbende fiskeriredskaber er arealet af den havbund, der påvirkes ved hver enkelt bundsløbende fiskeriindsats ('swept area' eller aftrykket per trawltræk), estimeret ved brug af metoder udviklet af Eigaard et al. (2016, 2017), hvor informationer om de enkelte fartøjers fiskeriaktivitet fra BB, AIS eller VMS kobles med informationer om de anvendte redskaber (type, antal og størrelse af redskab) fra logbøger. I denne analyse er aftrykket for Natura 2000-området vist i kvadrater af 100 x 100 m for perioden 2013-2018, og viser hvor mange gange kvadraten er blevet påvirket. En fiskeriintensitet på 2 betyder således, at hele kvadraten er blevet påvirket af bundsløbende redskaber to gange i løbet af perioden. I praksis kan en fiskeriintensitet på 2 også opnås ved, at eksempelvis halvdelen af kvadraten er blevet påvirket, hvad der svarer til fire gange.



Kort over fiskeriintensiteten med bundsløbende fiskeriredskaber og de kortlagte marine habitatnaturtyper. På kortet ses fiskeriintensiteten af bundsløbende fiskeriredskaber i 100 x 100 meter felter i en 6 årig periode (2013-2018). Kortet viser endvidere afgrænsningen af de kortlagte marine habitatnaturtyper, som forekommer i Natura 2000-området.

Fiskeri med ikke bundsløbende redskaber er opgjort for garn, pelagisk trawl inklusiv notfiskeri og andre passive redskaber, så som ruser, tejner, liner og bundgarn. Denne type af fiskeri er vist på nedenstående kort med AIS og VMS data. VMS data fremgår mindre hyppigt i forhold til AIS data, da disse kun skal sendes én gang i timen fra fartøjer over 12 meter. AIS data er vist med varierende hyppighed, da de kan sendes helt ned til hvert andet sekund. De viste punkter på kortet er de positioner, der logges, når et fartøj sejler med en given hastighed, hvor det antages, at fiskeriet kan foregå. Således kan der være punkter, hvor der sejles ved denne hastighed, men hvor der ikke foretages fiskeri fx ved havneindsejlinger.



Kort over ikke bundsløbende fiskeriredskaber med garn, pelagiske redskaber, som er pelagisktrawl og not, samt andre passive redskaber, og de kortlagte marine habitatnaturtyper i Natura 2000-området i en 6 årig periode (2013-2018).

I perioden 2013-2018 er der fiskeri med bundsløbende fiskeriredskaber i Natura 2000-området. Der er fiskeri med bundsløbende redskaber på dele af den udpegede habitatnaturtype rev. Fiskeri med bundsløbende redskaber kan hindre opnåelse eller opretholdelse af gunstig bevaringsstatus for områdets rev.

Området er omfattet bekendtgørelsen om trawl- og vadfiskeri i området, som blev opdateret i 2019. Se afsnittet om gennemførte indsatser i området.

## 4. Indsatser i området

Der er en 6-årig (12-årig for skovbevoksede fredskovpligtige arealer) rullende planlægning og gennemførelse af indsatserne i Natura 2000-områderne. Der udarbejdes først basisanalyser med faktuel viden om området. Disse følges op af Natura 2000-planer med beskrivelse af mål og indsatser. Herefter udarbejdes handleplaner, hvorefter der gennemføres indsatser for at nå de mål, der er sat i planerne. Det betyder, at der udarbejdes basisanalyser til den næste generation af planer, mens indsatserne for at opfylde den gældende plan er ved at blive gennemført.

Den anden generation af Natura 2000-planer blev udsendt i april 2016, de opfølgende handleplaner udkom i 2017, og gennemførelse sker frem mod udgangen af 2021. Statslige lodsejere har enten udarbejdet særlige drifts- og plejeplaner eller har andre forvaltningsplaner, som opfylder Natura 2000-planernes krav til indsats

### 4.1 Indsatser på marine arealer

I forhold til eventuelle indsatser fastsat i første planperiode (2010-2015) om at sikre beskyttelse af boblerev og rev, er disse generelt kun delvis gennemført i første planperiode. Eventuelle indsatser med nødvendig fiskeriregulering, som skal sikre beskyttelse af rev og boblerev er videreført i anden planperiode (2016-2021).

Området er beliggende inden for 3 sømil-grænsen og dermed omfattet af bekendtgørelse om trawl- og vodfiskeri, som begrænser fiskeri med trawl og vod. Bekendtgørelsen er opdateret i 2019.

### 4.2 Indsatser i vandplaner

Med vandområdeplanerne og de tilhørende indsatsprogrammer gennemføres indsatser til opfyldelse af vandplanlægningens mål om god økologisk tilstand i vandløb, søer og kystvande. Disse indsatser bidrager tillige til at opfylde bevaringsmålsætningerne for akvatiske arter og naturtyper i overensstemmelse med de bevaringsmålsætninger, der fremgår af Natura 2000-planen for området. Vandområdeplanerne for 2015-2021 og de tilhørende bekendtgørelser med miljømål og indsatsprogrammer findes på Miljøstyrelsens hjemmeside. De konkrete indsatser, der skal gennemføres i planperioden 2015-2021, er sammenfattet i vandområdeplanernes kapitel 6.

Vandområdeplanernes indsatser omfatter både forebyggelse af yderligere forringelser, fx ved regulering af lokale kilder til forurening og genopretning af god tilstand, fx ved genslyngning af vandløb og fjernelse af spærringer. Kommunerne har ansvaret for gennemførelse af den del af indsatsen, som omfatter spildevandsudledninger og de fysiske forhold i vandløb og søer, herunder restaurering. Kommunerne skal koordinere indsatsen i de kommunale Natura 2000-handleplaner og Natura 2000-skovhandleplaner med indsatsen for vådområder og andre naturtyper, der med hensyn til deres vandbehov er direkte afhængige af vandøkosystemer og omfattet af vandområdeplanerne.

# 5. Litteratur

## 5.1 Anvendte EU-direktiver, love og bekendtgørelser

Rådets direktiv 92/43/EØF af 21. maj 1992 om bevaring af naturtyper samt vilde dyr og planter med senere ændringer (**Habitatdirektivet**).

<http://eur-lex.europa.eu/LexUriServ/LexUriServ.do?uri=OJ:L:1992:206:0007:0050:DA:PDF>

Europa-Parlamentets og Rådets direktiv 2009/147/EF af 30. november 2009 om beskyttelse af vilde fugle med senere ændring (**Fuglebeskyttelsesdirektivet**).

<http://eur-lex.europa.eu/LexUriServ/LexUriServ.do?uri=OJ:L:2010:020:0007:0025:DA:PDF>

Bekendtgørelse nr. 119 af 26. januar 2017 af lov om miljømål m.v. for internationale naturbeskyttelsesområder (**Miljømålsloven**).

<https://www.retsinformation.dk/Forms/R0710.aspx?id=186416>

Bekendtgørelse nr. 945 af 27. juni 2016 om klassificering og fastsættelse af mål for naturtilstanden i internationale naturbeskyttelsesområder (**målbekendtgørelsen**).

<https://www.retsinformation.dk/Forms/R0710.aspx?id=183110>

Bekendtgørelse nr. 1595 af 6. december 2018 om udpegning og administration af internationale naturbeskyttelsesområder samt beskyttelse af visse arter (**habitatbekendtgørelsen**).

<https://www.retsinformation.dk/eli/ta/2018/1595>

Bekendtgørelse nr. 1389 af 3. december 2017 om særlig fiskeriregulering i marine Natura 2000 områder for beskyttelse af revstrukturer (**Natura 2000-bekendtgørelsen**).

<https://www.retsinformation.dk/Forms/R0710.aspx?id=195198>

Bekendtgørelse nr. 1355 af 27. november 2018 om anvendelse af akustiske alarmer (pingere) i visse garnfiskerier (**pingerbekendtgørelsen**).

<https://www.retsinformation.dk/Forms/R0710.aspx?id=205353>

## 5.2 Anvendt faglitteratur

### Naturtyper

Fredshavn, J.R., Nygaard, B., Ejrnæs, R., Damgaard, C., Therkildsen, O.R., Elmeros, M., Wind, P., Johansson, L.S., Alnøe, A.B., Dahl, K., Nielsen, E.H., Pedersen, H.B., Sveegaard, S., Galatius, A. & Teilmann, J. (2019). Bevaringsstatus for naturtyper og arter – 2019. Habitatdirektivets Artikel 17-rapportering. Aarhus Universitet, DCE – Nationalt Center for Miljø og Energi, 52 s. Videnskabelig rapport fra DCE – Nationalt Center for Miljø og Energi nr. 340.

Fredshavn, J.R. (2012). Tilstandsvurdering af habitatnaturtyper 2010-11. NOVANA. Aarhus Universitet, DCE – Nationalt Center for Miljø og Energi, 32 s. - Videnskabelig rapport fra DCE - Nationalt Center for Miljø og Energi nr. 39

Fredshavn, J.R. & Nygaard, B. (2014). Tilstandsvurdering af ni habitatnaturtyper. Strandvolde, klinger, strandenge og kystklitter. Aarhus Universitet, DCE – Nationalt Center for Miljø og Energi, 28 s. - Videnskabelig rapport fra DCE - Nationalt Center for Miljø og Energi nr. 113.



Hansen, J.W. (red.) 2018: Marine områder (2016). NOVANA. Aarhus Universitet, DCE – Nationalt Center for Miljø og Energi, 140 s. - Videnskabelig rapport fra DCE - Nationalt Center for Miljø og Energi nr. 253.

Hansen J.W. & Høgslund S. (red.) 2019. Marine områder (2018). NOVANA. Aarhus Universitet, DCE – Nationalt Center for Miljø og Energi, 156 s. - Videnskabelig rapport fra DCE nr. 355.

Johansson, L.S., Søndergaard, M., Landkildehus, F., Kjeldgaard, A., Sortkjær, L. & Windolf, J. (2018). Søer 2016. NOVANA. Aarhus Universitet, DCE – Nationalt Center for Miljø og Energi, 84 s. - Videnskabelig rapport fra DCE - Nationalt Center for Miljø og Energi nr. 259.

Rasmussen, J.J., Andersen, D.K. & Alnøe, A.B. (2018). Vandløb 2016. Økologisk tilstand, miljøfremmede stoffer og tungmetaller samt naturtyper og arter. NOVANA. Aarhus Universitet, DCE – Nationalt Center for Miljø og Energi, 64 s. - Videnskabelig rapport fra DCE - Nationalt Center for Miljø og Energi nr. 260.

Nygaard B., Damgaard C., Nielsen K.E., Bladt J., Ejrnæs R. (2019). Terrestriske Naturtyper 2004-2016. NOVANA. Aarhus Universitet, DCE - Nationalt Center for Miljø og Energi. [www.novana.au.dk](http://www.novana.au.dk).

Hansen J.W. & Høgslund S. (red.) (2019). Marine områder 2018. NOVANA. Aarhus Universitet, DCE Nationalt Center for Miljø og Energi, 156 s. - Videnskabelig rapport fra DCE nr. 355.

### Arter

Eigaard OR, Bastardie F, Breen M, Dinesen GE, Hintzen NT, Laffargue P et al. (2016). Estimating seabed pressure from demersal trawls, seines, and dredges based on gear design and dimensions. ICES J Mar Sci., 73(Suppl. 1), 27-43.

Eigaard, O.R., Bastardie, F., Hintzen, N.T., Buhl-Mortensen, L., Buhl-Mortensen P., Catarino, R. et al. (2017). The footprint of bottom trawling in European waters: Distribution, intensity, and seabed integrity. ICES J Mar Sci., 74(3): 847–865.

Fredshavn, J.R., & Søgaard, B. (2014). Levestedsvurdering for to paddearter. Stor vandsalamander og klokkefrø. Aarhus Universitet, DCE – Nationalt Center for Miljø og Energi, 26 s. - Videnskabelig rapport fra DCE - Nationalt Center for Miljø og Energi nr. 88.

Fredshavn, J. & Søgaard, B. (2014). Levestedsvurdering for eremit *Osmoderma eremita*. Aarhus Universitet, DCE – Nationalt Center for Miljø og Energi, 18 s. - Videnskabelig rapport fra DCE - Nationalt Center for Miljø og Energi nr. 89.

Miljø- og Fødevarerministeriet, Miljøstyrelsen (2019). Kortlægning af Natura 2000-områder. Marin habitatkortlægning i Skagerrak og Nordsøen 2017-2019.

Sveegaard, S., Nabe-Nielsen, J. & Teilmann, J. (2018). Marsvins udbredelse og status for de marine habitatområder i danske farvande. Aarhus Universitet, DCE – Nationalt Center for Miljø og Energi, 36 s. - Videnskabelig rapport nr. 284.

Søgaard, B., Wind, P., Sveegaard, S., Galatius, A., Teilmann, J. Therkildsen, O.R., Mikkelsen, P. & Bladt, J. (2018). Arter 2016. NOVANA. Aarhus Universitet, DCE – Nationalt Center for Miljø og Energi, 40 s. - Videnskabelig rapport fra DCE - Nationalt Center for Miljø og Energi nr. 262.

Søgaard, B., Wind, P., Bladt, J.S., Mikkelsen, P., Therkildsen, O.R., Wiberg-Larsen, P., Johansson, L.S., Galatius, A., Sveegaard, S. & Teilmann J. (2016). Arter 2015. NOVANA. Aarhus Universitet,

DCE – Nationalt Center for Miljø og Energi, 126 s. - Videnskabelig rapport fra DCE - Nationalt Center for Miljø og Energi nr. 209.

### **Fugle**

Clausen, P., Petersen, I.K., Bregnballe, T. & Nielsen, R.D. (2019). Trækfuglebestande i de danske fuglebeskyttelsesområder, 2004 til 2017. Aarhus Universitet, DCE – Nationalt Center for Miljø og Energi, 308 s. - Teknisk rapport nr. 148.

Fredshavn, J.R., Pihl, S., Bregnballe, T. & Søgaard, B. (2014). Tilstandsvurdering af levesteder for ynglefugle. 16 Natura 2000 udpegningsarter. Aarhus Universitet, DCE – Nationalt Center for Miljø og Energi, 52 s. - Videnskabelig rapport fra DCE - Nationalt Center for Miljø og Energi nr. 114.

Holm, T.E., Clausen, P., Nielsen, R.D., Bregnballe, T., Petersen, I.K., Mikkelsen, P. & Bladt, J. (2018). Fugle 2018. NOVANA. Aarhus Universitet, DCE – Nationalt Center for Miljø og Energi, 136 s. - Videnskabelig rapport fra DCE - Nationalt Center for Miljø og Energi nr. 261.

Holm, T.E., Clausen, P., Nielsen, R.D., Bregnballe, T., Petersen, I.K., Mikkelsen P., Bladt, J., Kotzerka, J. & Søgaard, B. (2016). Fugle 2015. NOVANA. Aarhus Universitet, DCE – Nationalt Center for Miljø og Energi, 142 s. - Videnskabelig rapport fra DCE - Nationalt Center for Miljø og Energi nr. 210.

Petersen, I.K., Nielsen, R.D., Therkildsen, O.R. & Balsby, T.J.S. 2017. Fældende havdykænders antal og fordeling i Sejerøbugten i relation til menneskelige forstyrrelser. Aarhus Universitet, DCE – Nationalt Center for Miljø og Energi, 38 s. - Videnskabelig rapport fra DCE - Nationalt Center for Miljø og Energi nr. 239

Therkildsen, O.R., Andersen, S.M., Clausen, P., Bregnballe, T., Laursen, K. & Teilmann, J. (2013). Vurdering af forstyrrelsestrusler i NATURA 2000-områderne. Aarhus Universitet, DCE – Nationalt Center for Miljø og Energi, 174 s. - Videnskabelig rapport fra DCE - Nationalt Center for Miljø og Energi nr. 52.

### **Tekniske anvisninger i NOVANA-programmet**

<https://bios.au.dk/raadgivning/fagdatacentre/>

Buttenschøn, R.M. et al. (2006). Tekniske anvisninger for kortlægning og registrering af skovnaturtyper og levesteder for skovlevende arter i Natura 2000 områder. Udarbejdet af Skov & Landskab.





## Resume

Basisanalyse for Ebbelykke Rev. Basisanalysen sammenfatter landsdækkende, kvalitetssikrede data for de arter og naturtyper, som Natura 2000-området er udpeget af hensyn til. Basisanalysen indeholder en kortlægning af naturtyper og levesteder, en vurdering af naturtilstanden og en foreløbig vurdering af negative påvirkninger (trusler) mod en god naturtilstand.



Miljøstyrelsen  
Tolderlundsvej 5  
5000 Odense C

[www.mst.dk](http://www.mst.dk)