



Miljøministeriet  
Naturstyrelsen

Natura 2000-plan 2010-2015

# Søer ved Tårup og Klintholm

Natura 2000-område nr. 118  
Habitatområde H102

# Kolofon

**Titel:**

Natura 2000-plan 2010-2015. Søer ved Tårup og Klintholm.  
Natura 2000-område nr. 118  
Habitatområde H102

**Emneord:**

Habitatdirektivet, Miljømålsloven, målsætninger, indsatsprogram,  
Natura 2000-planer, Søer ved Tårup og Klintholm.

**Udgiver:**

Miljøministeriet, Naturstyrelsen

**Ansvarlig institution:**

Naturstyrelsen  
C.F. Tietgens Boulevard 40  
5220 Odense SØ  
www.naturstyrelsen.dk

**Copyright:**

Naturstyrelsen, Miljøministeriet

**Sprog:**

Dansk

**År:**

2011

**ISBE nr.**

978-87-7091-308-9

**ISBN nr.**

978-87-7091-309-6

**Dato:**

1. december 2011

**Forsidefoto:** Kransnålalge-søer i graveområdet for kalk ved Klintholm.

Fotograf: Erik Vinther.

**Resume:**

Natura 2000-plan for Søer ved Tårup og Klintholm (nr. 118). Natura 2000-planen skal sikre gunstig bevaringsstatus for områdets udpegede arter og naturtyper. Området og truslerne mod de udpegede naturtyper og arter beskrives, og der fastlægges målsætninger og indsatser for naturtyperne og arterne. Der foretages en strategisk miljøvurdering af planen.

Må citeres med kildeangivelse



## Indhold

Forord .....	4
Natura 2000-planlægning .....	5
<i>Natura 2000-planen er bindende for myndighederne</i> .....	5
Områdebeskrivelse .....	6
Trusler mod områdets naturværdier .....	7
Igangværende pleje og genopretning .....	9
Tilstand og bevaringsstatus/prognose .....	10
<i>Vurdering af tilstand</i> .....	10
<i>Vurdering af bevaringsstatus/prognose</i> .....	12
Målsætning .....	13
<i>Konkrete målsætninger for naturtyper og arter</i> .....	15
<i>Modstridende interesser</i> .....	16
Indsatsprogram .....	17
<i>Generelle retningslinjer</i> .....	17
<i>Konkrete retningslinjer</i> .....	18
<i>Forslag til mulige virkemidler</i> .....	19
Sammenhæng og synergi med vandplan .....	19
Strategisk miljøvurdering .....	20
Bilag 1 Kort over Natura 2000-områdets placering og afgrænsning	
Bilag 2 Opsummering af Natura 2000-planen og mulige virkemidler	
Bilag 3 Væsentlige naturforvaltningsmæssige opgaver	
Bilag 4 Miljørapport for Natura 2000-planen	



Foto: Claus Bjørn Larsen

## Danmarks VIP-natur får egen bodyguard

Hvad har Skagens Gren, Silkeborgskovene og det Sydfynske Øhav til fælles? Eller klokkefrøen, fiskeørnen og gråsælen? De er alle en del af Danmarks særligt værdifulde natur, som vi er forpligtet til at passe godt på. Det samme gælder strandengen, højmosen og boblerevet. Natura 2000-områderne er et netværk af naturområder i EU, der indeholder særligt værdifuld natur set i et europæisk perspektiv. Natura 2000 skal sørge for, at alle 27 EU-lande drager omsorg for egne truede dyr, planter og natur.

Danmark har i alt 246 Natura 2000-områder. Hvert område får nu sin helt egen naturplan, der skal fungere som bodyguard. Det er i alt for mange år gået tilbage for naturens mangfoldighed. Nu skal planerne sørge for, at staten, kommuner og lodsejere drager omsorg for de naturtyper og plante- og dyrearter, der er truede sårbare eller sjældne i EU.

### Ny natur på vej

Naturplanerne er den hidtil største naturindsats, der nogensinde er sat i værk i Danmark. Budgettet er ca. 1,8 mia. kroner og vil i stor udstrækning blive finansieret af EU's landdistriktsmidler. Den planlagte indsats dækker ca. 1.600 km<sup>2</sup>, hvoraf de 40 km<sup>2</sup> er ny natur.

Der er planlagt hundredvis af nye vandhuller, som vil sikre levesteder for padder som klokkefrøen og vandsalamanderen. 200 km<sup>2</sup> løvskov skal beskyttes mod rydning, og flere hule, gamle og døde træer vil give levesteder for svampe, flagermus og insekter. Fiskeri på havet skal reguleres, så de unikke danske boblerev sikres mod at blive ødelagt af fiskeredskeer, og danske højmoser skal igen have mulighed for at få det bedre. Lige nu er de truet af udtørring og tilgroning. Med naturplanerne skal der ryddes krat og buske og gives bedre og mere naturlige vandforhold.

### Tilbagegangen stoppes

Som ny miljøminister er jeg glad for, at vi nu har en plan for at stoppe naturens tilbagegang i Natura 2000-områderne. Der må ikke ske yderligere skade på naturen. Planerne har været for længe undervejs under VK-regeringen. Natura 2000-områderne blev udpeget i årene 1998-2004, og tilbagegangen skulle være standset allerede sidste år.

Danmarks nye SRSF-regering vil føre en mere aktiv og fremsynet naturpolitik. De 246 Natura-områder har nu hver en bodyguard, mens regeringen laver en plan for hele Danmark. Naturplan Danmark skal sætte ambitiøse mål – ikke blot for den natur som findes i Natura 2000-områderne, men for hele den danske natur.

Lad os så komme i gang !

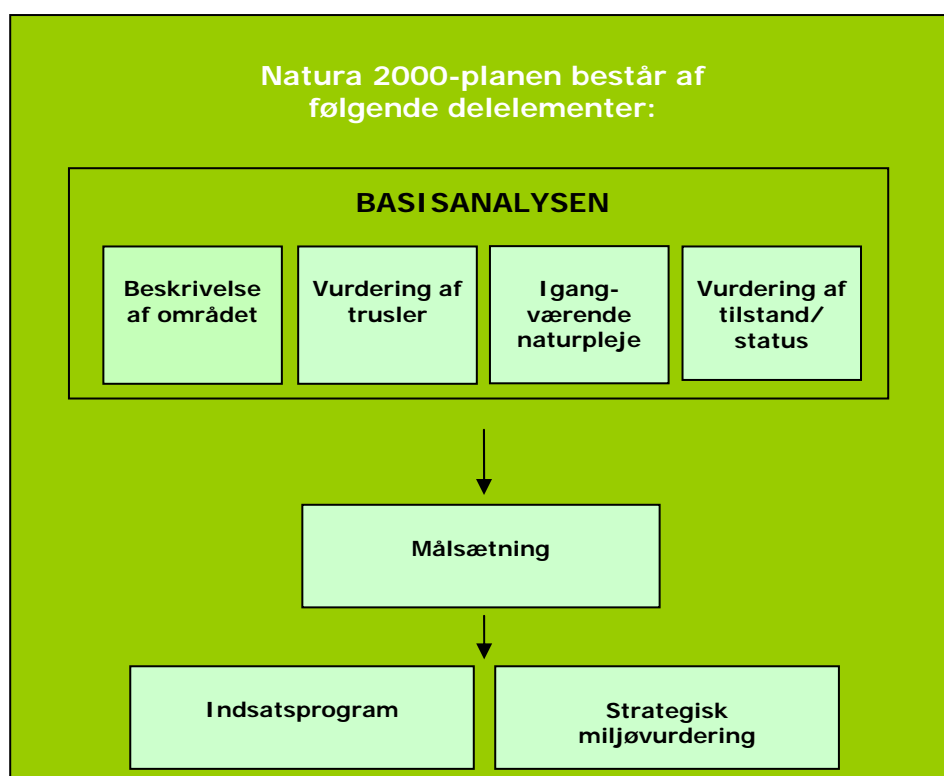
Med venlig hilsen  
miljøminister Ida Auken

## Natura 2000-planlægning

EU's Natura 2000-direktiver (Fuglebeskyttelses- og Habitatdirektiverne) forpligter Danmark til at gøre den nødvendige indsats for at sikre eller genoprette en række sjældne, truede eller karakteristiske naturtyper og arter. Gennem en målrettet indsats i de udpegede Natura 2000-områder bidrager Danmark til at sikre den europæiske natur og dens mangfoldighed.

Med henblik på at prioritere den nødvendige indsats udarbejder Naturstyrelsen en Natura 2000-plan, der dækker hvert af de udpegede beskyttelsesområder. Natura 2000-planen er en sammenfattende plan, som både indeholder Natura 2000-skovplan for de skovbevoksede fredskovpligtige arealer og Natura 2000-plan for øvrige områder samt arter.

Planen omfatter "udpegningsgrundlaget", dvs. de naturtyper og arter, som området er udpeget for. Natura 2000-planens indhold er vist i figur 1.



Figur 1. Opbygning af en Natura 2000-plan.

### ***Natura 2000-planen er bindende for myndighederne***

Natura 2000-planen er bindende, således at alle myndigheder i deres arealdrift, naturforvaltning eller ved udøvelse af deres beføjelser i henhold til lovgivningen i øvrigt skal lægge Natura 2000-planen til grund. Planen er vedtaget i 2011, hvorefter kommunalbestyrelserne og Naturstyrelsen udarbejder bindende handleplaner, som skal sikre gennemførelsen af Natura 2000-planen. Direkte statslig opfølgning i form af bekendtgørelser o.l. sker dog på grundlag af Natura 2000-planen. Offentlige lodsejere kan vælge at gennemføre Natura 2000-planen direkte i deres drifts- og plejeplaner.

Natura 2000-planen tilsidesætter ikke øvrig lovgivning, og den indsats, som iværksættes for at sikre planens gennemførelse, skal have de fornødne tilladelser, dispensationer m.v. på grundlag af konsekvensvurderinger mm. Der er ikke gennemført en konsekvensvurdering i henhold til habitatdirektivets artikel 6.3 af de enkelte planer, idet der ikke i planen er taget konkret stilling til forvaltningsindsatsens præcise lokalisering eller valgt forvaltningsmetoder. Der er dog i Natura 2000-planen taget stilling til afvejning mellem modsatrettede naturinteresser i de tilfælde hvor sådanne allerede på nuværende tidspunkt i planlægningen kan forudses, og hvor en sådan afvejning er forbundet med og nødvendig for forvaltningen af området. Evt. konkrete konsekvenser af denne afvejning vil blive afklaret i forbindelse med gennemførelsen af planen og valg af virkemidler.

Natura 2000-planens målsætninger er bindende og skal desuden anvendes ved konsekvensvurdering i forbindelse med myndighedsudøvelse, jf. Miljøministeriets bekendtgørelse nr. 408 af 1. maj 2007 (ændret ved bekendtgørelse nr. 1443 af 11. december 2007 med senere ændringer) om udpegning og administration af internationale naturbeskyttelsesområder samt beskyttelse af visse arter.

Indsatsprogrammets retningslinjer er ligeledes bindende og danner grundlag for områdets handleplan og eventuelle drifts- og plejeplaner.

Natura 2000-planen koordineres med vandplanen for hovedvandopland Storebælt og Sydfynske Øhav og bliver ligesom denne revideret hvert 6. år. De dele af Natura 2000-planen, der vedrører skovbevoksede fredskovspligtige arealer, revideres dog kun hvert 12. år.

## **Områdebeskrivelse**

Natura 2000-området har et areal på ca. 36 ha og afgrænses som vist på bilag 1. Staten ejer ikke arealer i området. Natura 2000-området består af Habitatområde nr. H102. På Naturstyrelsens hjemmeside [www.naturstyrelsen.dk](http://www.naturstyrelsen.dk) samt i figur 2 og bilag 2 er der angivet hvilke naturtyper og arter, der udgør udpegningsgrundlaget for dette område.

Miljøministeriet, Naturstyrelsen

Udpegningsgrundlag for Habitatområde nr. 102	
Naturtyper:	Kransnålalge-sø (3140) Næringsrig sø (3150) Kalkoverdrev (6210)
Arter:	Stor vandsalamander (1166) Klokkefrø (1188)

Figur 2. Naturtyper og arter, der udgør udpegningsgrundlaget for Natura 2000-området. Tal i parentes ved naturtyper og arter henviser til talkoder i habitatdirektivets bilag 1 og 2.

Området består af 2 adskilte, kystnære arealer. Det nordlige område ved Tårup Strand består af en campingplads med 5 vandhuller. Den sydlige del af området ved Klintholm er et tidligere indvindingsområde for kalk – Klintholm Kalkgrave. Som det eneste sted på Fyn kommer Danien-kalken helt op i jordoverfladen. Kalkgravningen har efterladt en række rentvandede og kalkrige søer med undervandsvegetation, herunder kransnålalger. Her findes søtyperne næringsrig sø og kransnålalge-sø. Herudover har Fyns Amt gennem årene etableret en del mindre vandhuller, således at området ved Klintholm rummer i alt godt 20 søer og vandhuller. Kalkdepoter og det beskedne tilbageblevne areal med det oprindelige terræn har udviklet sig til kalkoverdrev med en artsrig vegetation. Området ved Klintholm afgrænses mod vest af et stort affaldsdepot, som modtager affald fra 7 kommuner og Kommunekemi.

Området er levested for en stor bestand af klokkefrø, som yngler i de mange små vandhuller. Bestanden af klokkefrø på Klintholm udgør p.t. hovedparten af den østfynske bestand. Stor vandsalamander, spidssnudet frø og strandtudse yngler ligeledes i vandhullerne. De 2 sidstnævnte arter udgør ikke en del af udpegningsgrundlaget.

Klintholm-området er ynglested for rødrygget tornskade samt vandfugle tilknyttet søerne. Fugle udgør ikke en del af udpegningsgrundlaget.

I basisanalyserne for Natura 2000-området Søer ved Tårup og Klintholm findes der en mere detaljeret gennemgang af området. Se [www.naturstyrelsen.dk](http://www.naturstyrelsen.dk).

Natura 2000-området ligger i henholdsvis Nyborg Kommune (Tårup) og Svendborg Kommune (Klintholm) og indenfor vandplanområdet hovedvandopland Storebælt og Sydfynske Øhav.

## Trusler mod områdets naturværdier

I det følgende afsnit skal de oplyste trusler forstås som påvirkninger af naturtyper og arter, der er på udpegningsgrundlaget for Natura 2000-området. Trusler er i den forbindelse aktuelt forekommende og konkrete påvirkningsfaktorer, der enkeltvis eller i samvirkning vil kunne forhindre, at naturtyperne og arterne opnår gunstig bevaringsstatus. Det kan dog også være potentielle påvirkningsfaktorer i det omfang, der er viden om, at påvirkningerne periodevis er forekommet i området, men aktuelt ikke er til stede. Aktuelle påvirkninger, der f.eks. reguleres internationalt eller i anden sammenhæng, og derfor ikke er et anliggende for Natura 2000-planen, kan også fremgå, men vil ikke være en del af denne Natura 2000-plans indsatsprogram.



*Den sydlige del af habitatområdet ved Klintholm er et tidligere graveområde, hvor der er indvundet kalk. Hvor kalkgravenes bund ligger under grundvandsspejlet, er der fremkommet søer med kalkholdigt vand. Der er tale om rentvandede søer med en rig undervandsvegetation, som ofte udgøres af kransålalger.*

*Foto: Annette Fog, Fyns Amt.*

*Arealreduktion/fragmentering.* Der er mangel på egnede levesteder for klokkefrø i form af overvintringssteder, yngle- og fourageringsvandhuller samt ekstensive græsningsarealer i forbindelse med vandhullerne. Stor vandsalamander har ligeledes for få ynglevandhuller. Forekomsten af kalkoverdrev ligger isoleret fra andre forekomster.



*Næringsstofbelastning* med kvælstof fra luften udgør en trussel mod kalkoverdrev, idet den laveste ende af naturtypens tålegrænseinterval er overskredet for hele arealet. Ud fra kvælstofnedfaldet til de tilstødende naturtyper vurderes den højeste ende af tålegrænseintervallet tillige at være overskredet for alle forekomster af kransnålalgesø samt de rene, næringsrige søer. For næringsrig sø er næringsstofbelastningen for høj fra tilførende dræn.

*Tilgroning.* Der er problemer med tilgroning omkring enkelte ynglevandhuller for klokkefrø og en mindre tilgroning i forekomsten af kalkoverdrev.

*Anlæg og anlægsaktiviteter.* Flugtskydebanens placering medfører, at der tilføres rester af lerduer og hagl til kalkoverdrev og eventuelt til søerne.

*Invasive arter.* I området er der opvækst af de invasive arter rynket rose og kæmpe-bjørneklo, som dog pt. kun udgør et mindre problem på kalkoverdrevene.

*Prædation, jagt og fiskeri.* Forekomst af fisk nedsætter ynglesucces hos klokkefrø og stor vandsalamander i nogle af vandhullerne.

## **Igangværende pleje og genopretning**

Et mindre areal med en af søerne ved Tårup Strand er fredet med det formål at bevare klokkefrøen.

Fyns Amt har siden 1980'erne arbejdet på at forbedre forholdene for klokkefrø både inden for og uden for Natura 2000-området. Der er således oprenset 15 vandhuller, etableret 26 vandhuller og sikret afgræsning af 15 ha græs- og naturarealer i tilknytning til klokkefrøens levesteder. Natura 2000-området indgår i et EU LIFE-projekt, der har til formål at forbedre klokkefrøens levesteder. Der er som en del af dette projekt sket forbedringer af 7 vandhuller (herunder opfiskning af fisk), etableret 2 overvintringssteder samt forbedret afgræsning af ca. 6 ha, bl.a. ved indførelse af helårsafgræsning med kreaturer.

Svendborg Kommune har i 2009 oprenset og forbedret 3 vandhuller på et af klokkefrøens levesteder uden for habitatområdet ved Bøsøre Camping.

Svendborg Kommune oplyser, at man er inde i en dialog med ejeren om at flytte flugtskydningsbanen i overensstemmelse med gældende lokalplan (nr. 24 A § 3.7). I lokalplan nr. 529 fra 2009 er dele af Stenagergårds arealer udlagt til naturområder.

Nyborg Kommune oplyser, at der er etableret 2 nye klokkefrø-vandhuller med overvintringssteder i forbindelse med et nyudstykket sommerhusområde umiddelbart op til habitatområdet ved Tårup. Nyborg Kommune har efterfølgende forbedret tilstanden af det ene vandhul.

Nyborg Kommune har forbedret tilstanden af 2 vandhuller langs kysten umiddelbart syd for habitatområdet ved Tårup samt forbedret den eksisterende hegning omkring disse vandhuller samt hegning omkring de østligst beliggende vandhuller på campingpladsen.

## Tilstand og bevaringsstatus/prognose

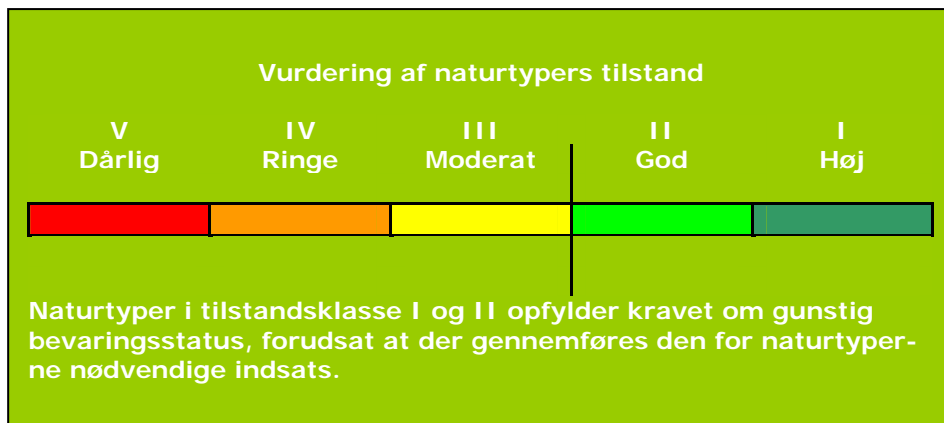
For nogle naturtyper er der udviklet et system til vurdering af den enkelte naturtypes *tilstand*, som er et udtryk for typens aktuelle naturindhold og en række andre målbare faktorer.

*Bevaringsstatus* for naturtyper og arter er derimod en vurdering af, hvordan deres tilstand vil være i fremtiden, såfremt der ikke sker ændringer i udnyttelsen og i de trusler, der eksisterer i dag. Der er således tale om en *prognose* for arternes og naturtypernes udviklingsretning. I de følgende afsnit er der nærmere beskrevet tilstand og bevaringsstatus/prognose for områdets naturtyper og arter.

### **Vurdering af tilstand**

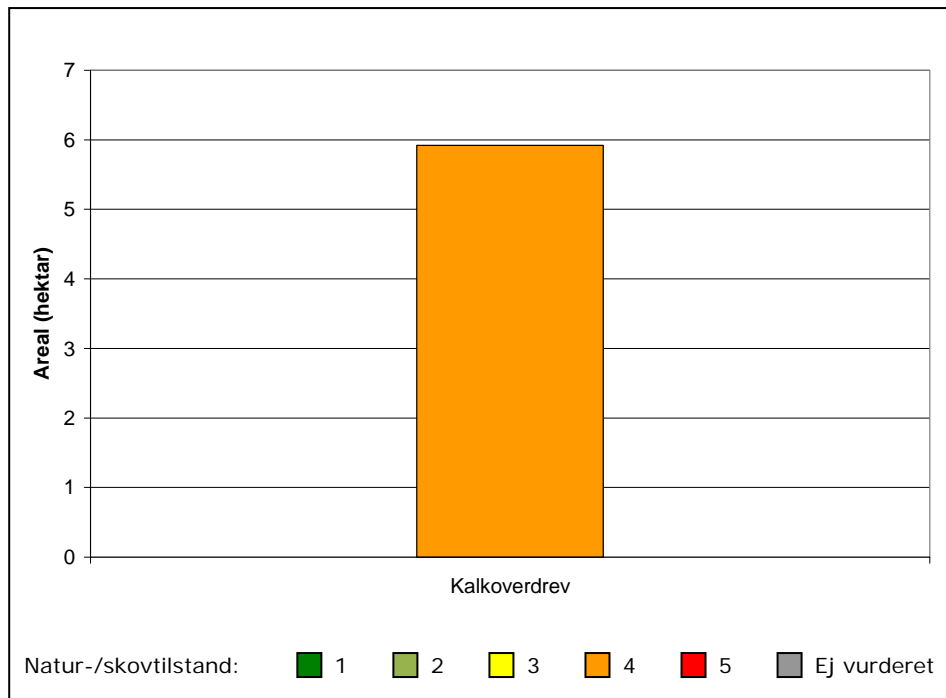
Der er foretaget en vurdering af tilstanden i 23 lysåbne naturtyper og 10 skovtyper, der er kortlagt i basisanalyserne. Desuden er tilstanden vurderet for udvalgte forekomster af 5 søtyper. Vurderingen bygger på et system, der inddeler forekomster af Habitatdirektivets naturtyper i 5 tilstandsklasser (figur 3), hvor I (høj) er bedst og V (dårlig) er værst. Som led i beregningen af tilstanden beregnes både et artsindeks, baseret på indholdet af plantearter i en cirkel med radius på 5 m og et strukturindeks, baseret på vegetationshøjden, opvækst af vedplanter, forekomst af drængrøfter m.m. For skovnaturtyperne baseres strukturindeks bl.a. på omfang af jordbearbejdning, afvandsforhold, forekomst af invasive arter og trækronernes lagdeling i forskellige etager.

Strukturindeks og artsindeks for den enkelte naturtype vægtes sammen til naturtypens tilstandsklasse på arealet. Et højt strukturindeks kombineret med et lavt artsindeks viser, at naturarealet har forudsætninger for et højt naturindhold, men at de karakteristiske arter ikke er til stede. Et højt artsindeks kombineret med et lavt strukturindeks kan anvendes som et redskab til at lokalisere artsrige forekomster med et stort behov for pleje eller anden indsats.



Figur 3. Tilstandsklasser for naturtyper.

I figur 4 er vist natur/skovtilstanden for Natura 2000-områdets naturtyper. Kun en mindre del af vandhullerne er tilstandsvurderet og er derfor ikke medtaget i figuren.



Figur 4. Natur/skovtilstand for de af Natura 2000-områdets naturtyper, som er tilstandsvurderet.

Der er inden for habitatområdet kortlagt i alt 5,9 ha kalkoverdrev, som er vurderet til tilstandsklasse III og IV ud fra hhv. struktur- og artsindeks. Den samlede naturtilstand er vurderet til tilstandsklasse IV.

Der er kortlagt og tilstandsvurderet i alt 2 (0,09 ha) næringsrige søer og 3 (0,16 ha) kransnålalge-søer ud af potentielt 20 søer (4,4 ha) i Natura 2000-området. For næringsrig sø er hele arealet vurderet til naturtilstandsklasse III og IV, mens kransnålalge-søerne er vurderet til klasse II.

Se kort med tilstandsvurdering af de enkelte forekomster i Natura 2000-området på [www.naturstyrelsen.dk](http://www.naturstyrelsen.dk) under "Se på kort".

Der er endnu ikke udviklet et system til vurdering af tilstanden for en række lysåbne naturtyper, marine naturtyper, større søer, vandløb samt fugle og andre arter.

#### **Vurdering af bevaringsstatus/prognose**

Miljømålsloven og skovloven fastsætter som et overordnet mål, at naturtyper og arter, som Natura 2000-områderne er udpeget for, skal have en gunstig bevaringsstatus. Gunstig bevaringsstatus er defineret i Habitatdirektivet (figur 5).

#### **Gunstig bevaringsstatus**

En naturtype har en gunstig bevaringsstatus, når:

- det naturlige udbredelsesområde og samlede areal med naturtypen er stabilt eller stigende
- de særlige strukturer og funktioner, der er nødvendige for typens opretholdelse på langt sigt, er til stede nu og i overskuelig fremtid
- typens karakteristiske arter har en gunstig bevaringsstatus

En art har en gunstig bevaringsstatus, når:

- den på langt sigt kan opretholde sig selv som en levedygtig bestanddel af dens naturlige levesteder
- dens naturlige udbredelsesområde hverken er i tilbagegang, eller at der er sandsynlighed herfor inden for en overskuelig fremtid
- der både nu og i fremtiden vil være tilstrækkeligt store levesteder til at bevare dens bestande

*Figur 5. Habitatdirektivets definition af gunstig bevaringsstatus på biogeografisk niveau for naturtyper og arter.*

Gunstig bevaringsstatus skal generelt opnås inden for hver af Danmarks to biogeografiske regioner, nemlig den kontinentale og den atlantiske region. Gunstig bevaringsstatus skal dog ifølge EU's vejledning til direktivets artikel 6 også anvendes på de enkelte Natura 2000-områder, men der findes ingen retningslinjer for, hvorledes

denne vurdering skal foretages. Den første Natura 2000-plan laves på grundlag af tilgængelig viden og derfor alene ud fra en prognose for de enkelte naturtypers og arters udvikling.

Prognosen for de kortlagte naturtyper er bestemt på områdeniveau ud fra de enkelte forekomsters natur/skovtilstand og aktuelle trusler og inddeles i *gunstig* eller *ugunstig prognose*. Naturtyper i tilstandsklasse I (høj tilstand) eller II (god tilstand) har en gunstig prognose, hvis det vurderes, at tilstanden også kan opretholdes på langt sigt. I mange tilfælde forudsætter det, at der gennemføres den for naturtyperne nødvendige indsats i form af naturpleje, begrænsning af næringsstofftilførsel, forbedring af hydrologiske forhold m.m.

Prognosen for de øvrige naturtyper og alle arterne er baseret på den bedste tilgængelige viden. Her benyttes begreberne *vurderet gunstig*, *vurderet ugunstig* og *ukendt prognose*.

I Natura 2000-området er der foretaget følgende vurdering af prognosen for naturtyper og arter:

Prognosen er ugunstig eller vurderet ugunstig for:

- *De kortlagte forekomster af næringsrig sø pga. for høj næringsstoffbelastning.*
- *De kortlagte forekomster af kransnålalgesø, fordi tilførsel af kvælstof fra luften vurderes at overstige naturtypens højeste ende af typens tålegrænseinterval.*
- *Kalkoverdrev, fordi tilførsel af kvælstof fra luften overstiger naturtypernes laveste ende af typens tålegrænseinterval, og kalkoverdrev har generelt et lavt strukturindeks.*
- *Klokkefrø pga. for små levesteder og mangel på egnede ynglevandhuller og overvintringssteder.*

Prognosen er ukendt for:

- *Stor vandsalamander på grund af manglende kortlægning.*

## Målsætning

Det overordnede mål er at sikre eller genoprette gunstig bevaringsstatus for de naturtyper og arter, der udgør udpegningsgrundlaget i de enkelte Natura 2000-områder (jf. dog nedenfor om eventuelle modstridende interesser).

Der opstilles en **overordnet målsætning** for området. Den overordnede målsætning angiver det overordnede sigte for, hvorledes området skal udvikle sig både for at sikre områdets integritet og en gunstig bevaringsstatus for arter og naturtyper. Målsætningen skal endvidere fremhæve de naturtyper og arter, der udgør den største arealandel af området, og endelig fremhæves forekomster af naturtyper og arter, der har stor vigtighed på nationalt og/eller biogeografisk

niveau. En vurdering af denne betydning foretages efter følgende kriterier:

- Stort areal, levested eller bestand
- Få forekomster
- Truede naturtyper og arter
- Særlige danske ansvarsområder

Der opstilles desuden mere **konkrete målsætninger**, der fastlægger de langsigtede mål for udviklingen i areal og tilstand for de enkelte naturtyper og arters levesteder. Målfastsættelsen tager udgangspunkt i den tilstand, som er vurderet for naturtyper og arters levested efter tilstandsvurderingssystemet. Hvor der ikke er udviklet et sådant system, skal gunstig bevaringsstatus sikres eller genoprettes på baggrund af bedste faglige viden.

Såvel overordnet målsætning som de konkrete målsætninger rækker ud over 1. planperiode og beskriver en tilstand, der tager hensyn til potentialet i de lokale naturforhold. Målsætningerne afspejler desuden en afvejning af eventuelle modstridende interesser efter retningslinjer angivet i By- og Landskabsstyrelsen 2009: "Retningslinjer for den statslige Natura 2000-planlægning: Målfastsættelse og indsatsprogram".



*Klokkefrø udgør en del af udpegningsgrundlaget for habitatområdet. Det overordnede mål for området er bl.a., at det skal fungere som et kerneområde for den østfynske bestand af klokkefrø.*

*Foto: Leif Bisschop-Larsen.*

### **Overordnet målsætning for Natura 2000-området**

I Natura 2000-området Søer ved Tårup og Klintholm er der specielt fokus på klokkefrø, som her har sin eneste forekomst på selve Fyn. Der fokuseres desuden på de mange forekomster af kransnålalgesøer og det forholdsvis store kalkoverdrev, der er en truet naturtype.

- *Det overordnede mål for området er, at:  
Områdets to delområder kommer til hver for sig at bestå af sammenhængende naturarealer, der tilsammen fungerer som kerneområde for den østfynske bestand af klokkefrø og stor vandsalamander og udgør en spredningskilde for de pågældende arter til de omgivende arealer.*

*Søerne i området sikres god vandkvalitet med et varieret dyre- og planteliv, således at de udgør optimale levesteder for klokkefrøer.*

*De lysåbne naturtyper sikres en god-høj naturtilstand. Arealet af kalkoverdrev øges, såfremt de naturgivne forhold gør det muligt.*

*Områdets økologiske integritet sikres i form af en for naturtyperne hensigtsmæssig drift/pleje og hydrologi, en lav næringsstofbelastning og gode sprednings- og etableringsmuligheder for arterne.*

### **Konkrete målsætninger for naturtyper og arter**

Der opstilles følgende konkrete målsætninger, som fastlægger de langsigtede mål for naturtyper og arter i Søer ved Tårup og Klintholm:

- *Naturtyper og arter skal have en gunstig bevaringsstatus.*
- *For naturtyper og for arters levesteder, der er vurderet til natur/skovtilstandsklasse I eller II og gunstig prognose skal udviklingen i deres areal og tilstand være stabil eller i fremgang.*
- *For naturtyper og arters levesteder, der er vurderet til natur/skovtilstandsklasse III-V og/eller ugunstig prognose skal udviklingen i deres natur/skovtilstand være i fremgang, således at der opnås natur/skovtilstand I-II og gunstig bevaringsstatus, såfremt de naturgivne forhold giver mulighed dertil. Det samlede areal af naturtypen/levestedet skal være stabilt eller i fremgang, hvis naturforholdene tillader det.*
- *For naturtyper og arter uden tilstandsvurderingssystem og/eller med en ukendt prognose er målsætningen gunstig bevaringsstatus. For arterne betyder det, at tilstanden og det samlede areal af levestederne stabiliseres eller øges, således at der er grundlag for levedygtige bestande af stor vandsalamander og klokkefrø.*

- *Naturtypeforekomster i artsklasse I målsættes til tilstandsklasse I og skal søges udvidet/sammenkædet, hvis de naturgivne forhold gør det muligt.*
- *Arealet med kalkoverdrev øges med ca. 4-5 ha, hvis de naturgivne forhold gør det muligt.*

***Modstridende interesser***

En målsætning om gunstig bevaringsstatus for en bestemt naturtype kan indebære en nedprioritering af en anden naturtype eller art, og det er nødvendigt at foretage et valg.

Afgræsning i og omkring søerne sikrer optimale levevilkår for klokkefrø og stor vandsalamander, men græsningen kan samtidig øge søernes fosforindhold. I området prioriteres en optimering af levestederne for klokkefrø og stor vandsalamander på trods af en eventuel øgning af fosforindholdet i søerne.



## Indsatsprogram

Opfyldelsen af Habitat- og Fuglebeskyttelsesdirektivernes krav om gunstig bevaringsprognose er en opgave som strækker sig over lang tid og kræver en omfattende indsats over flere planperioder. Det er derfor nødvendigt at prioritere indsatsen i den enkelte planperiode. Den nationale prioritering af indsatsen i 1. planperiode er formuleret i 4 sigtelinjer, som lægger niveauet for indsatsen i planperioden. Sigtelinjerne er beskrevet i bilag 3.

Indsatsprogrammet der bygger på de 4 sigtelinjer beskriver indsatsen i den første planperiode 2010-2015 (for skovbevoksede fredskovs-pligtige arealer dog frem til 2021).

Indsatsprogrammet består af en række **generelle retningslinjer**, som skal sikre den eksisterende naturtilstand. De generelle retningslinjer gælder for alle arter og naturtyper på udpegningsgrundlaget, og den nødvendige indsats vil efterfølgende blive konkretiseret i de kommunale/statslige handleplaner.

Indsatsprogrammet består desuden af en række **konkrete retningslinjer**, som skal sikre små naturarealer, ubeskyttede naturarealer og særligt truede arter og naturtyper. De konkrete retningslinjer giver en nærmere beskrivelse af den indsats, som i disse særlige tilfælde skal indarbejdes i de kommende handleplaner.

Indsatsprogrammet indeholder ikke bindende krav til kommunernes, Naturstyrelsens eller andre offentlige lodsejeres brug af de virkemidler og tiltag, som skal sikre den nødvendige indsats. Tiltag prioriteres og konkretiseres i handleplanerne eller i andre opfølgende tiltag.

Indsatsprogrammet for Natura 2000-området omfatter nedenstående generelle og konkrete retningslinjer, som tillige er vist oversigtligt i bilag 2.

### **Generelle retningslinjer**

Indsatser efter sigtelinje 1. Areal og tilstand af udpegede naturtyper og levesteder for udpegede arter må ikke gå tilbage eller forringes.

- 1.1 *Reduktion af kvælstof-deposition fra luften på områdets habitatnaturtyper sker ved administration af husdyrgodkendelsesloven der med ændringen af 10. februar 2011 har fastlagt et særligt beskyttelsesniveau af hensyn til bevaringsmålsætningen i Natura 2000-planlægningen. Den øvrige tilførsel af næringsstoffer til typerne reduceres, herunder fra dræntilløb og fodring. For marine naturtyper, større søer og vandløb reguleres tilførslen af næringsstoffer via vandplanen.*

- 1.2 *De terrestriske naturtyper sikres en hensigtsmæssig ekstensiv drift og pleje.*
- 1.3 *Der sikres velegnede levesteder for klokkefrø og stor vandsalamander i form af et tilstrækkeligt stort antal lysåbne yngle-/fourageringsvandhuller uden fisk, afgræssede arealer omkring ynglevandhuller samt et tilstrækkeligt stort antal overvintringssteder.*
- 1.4 *Invasive arter som rynket rose og kæmpe-bjørneklo bekæmpes og deres spredning forebygges.*



*Indsatsen for klokkefrø har også en stor positiv effekt på bestanden af stor vandsalamander.*

*Foto: Erik Vinther.*

### **Konkrete retningslinjer**

Indsatser efter sigtelinje 2. Små og fragmenterede habitatnaturtyper og levesteder for arter, som ikke kan opretholdes ved drift af det nuværende areal alene, sikres ved arealudvidelse, sammenkædning af arealer, pleje af naboarealer og/eller etablering af spredningskorridorer.

- 2.1 *Der skabes sammenhængende og levedygtige bestande af klokkefrø i forbindelse med artens nuværende levesteder.*
- 2.3 *Forekomst af kalkoverdrev udvides, hvis det naturmæssigt er muligt.*

Indsatser efter sigtelinje 3. Naturtyper og levesteder, som ikke er beskyttet af natur- og miljølovgivningen skal sikres.

- 3.1 *Konstaterede forekomster af habitatnaturtyper, der ikke er omfattet af lovgivningen, skal sikres mod ødelæggelse.*

Indsatser efter sigtelinje 4. Der skal gøres en særlig indsats for naturtyper og arter, hvis biogeografiske status er i fare for at blive alvorligt forringet i 1. planperiode.

- 4.1 *Arealet af kalkoverdrev øges i størrelsesordenen 3-5 ha, hvis det naturmæssigt er muligt.*

#### **Forslag til mulige virkemidler**

Kommunerne, Naturstyrelsen og andre offentlige lodsejere/myndigheder udarbejder handleplaner, vælger virkemidler og foretager den konkrete forvaltning indenfor rammerne af indsatsprogrammet. Mulige virkemidler nævnt i bilag 2 skal derfor betragtes som eksempler på, hvorledes indsatsprogrammet kan gennemføres.

### **Sammenhæng og synergi med vandplan**

Natura 2000-planen er koordineret med vandplanen. Ifølge Vandrammedirektivet må tilstanden af vandområderne ikke forringes, og vandplanens indsatsprogram vil generelt forbedre den eksisterende vandkvalitet i større søer, vandløb, fjorde og kystvande. Forbedringen sker ved reduktion i tilførslen af næringsstoffer og miljøfarlige stoffer samt stedvis sikring af en mere naturlig hydrologi i ådale. Vandplanen vil desuden forbedre de fysiske forhold og sikre kontinuiteten på udvalgte vandløbsstrækninger. Disse indsatser forventes i de fleste tilfælde at bidrage til at forbedre tilstanden i de vandafhængige habitatnaturtyper og i levestederne for de arter, der er tilknyttet vand.



*Nygravet ynglevandhul til klokkefrø. Vandhullet har en dybde på ca. 1 m og svagt skrånende sider.*

*Foto: Birgit Bjerre Laursen, Fyns Amt.*

Der er gode muligheder for at opnå andre synergieffekter mellem de 2 planer, men i enkelte tilfælde kan der opstå konflikter, f.eks. hvor indsats efter vandplanen medfører oversvømmelser af habitatnaturtyper eller levesteder for arter.

Planlagt indsats efter vandplanen der kan påvirke udpegningsgrundlaget i et Natura 2000-område væsentligt, skal konsekvensvurderes i henhold til habitatdirektivets artikel 6, stk. 3. Indsatsen kan i givet fald kun gennemføres, hvis det på grundlag af bedste faglige viden dokumenteres, at aktiviteten ikke vil skade bevaringsmålsætningen for området. Potentielle konflikter mellem Vand- og Natura 2000-planen skal som udgangspunkt være afdækket i forbindelse med vedtagelse af vandplanen.

### **Strategisk miljøvurdering**

I medfør af bekendtgørelse nr. 936 af 24. september 2009 af lov om miljøvurdering skal der foretages en miljøvurdering af planer og programmer, der omhandler fysisk planlægning og arealanvendelse, eller som kan påvirke et internationalt beskyttelsesområde væsentligt.

I bilag 4 er der udarbejdet en miljørapport, der belyser konsekvenserne ved at gennemføre Natura 2000-planen for område nr. 118.

## Bilag 1. Kort over Natura 2000-områdets placering og afgrænsning



Natura 2000-områdets afgrænsning. Natura 2000-området består af habitatområde H102 (rød afgrænsning). Andre Natura 2000-områder er vist med sort afgrænsning.

## **Bilag 2. Opsummering af Natura 2000-planen og mulige virkemidler**

En opsummering af Natura 2000-planens indhold, mål og indsatsprogram findes samlet i Bilag 2 - opdelt på de naturtyper og arter, der udgør udpegningsgrundlaget for det på gældende Natura 2000-område.

Se [www.naturstyrelsen.dk](http://www.naturstyrelsen.dk) – under opslag om plan for dette Natura 2000-område.

Bilaget indeholder endvidere en oversigt over mulige virkemidler, der er eksempler på, hvordan indsatsprogrammet kan gennemføres.

Sammen med bilag 2 findes på hjemmesiden baggrundsmateriale for planerne samlet i basisanalyse og tillæg til basisanalyse samt henvisning til kort over forekomst af de kortlagte og tilstandsvurderede naturtyper.

### **Bilag 3. Væsentlige naturforvaltningsmæssige opgaver**

*Ved igangsætningen af Natura 2000-planprocessen blev der identificeret en række væsentlige naturforvaltningsmæssige opgaver. På baggrund heraf blev der opstillet 4 sigtelinjer, der formulerer prioriteringen af den nødvendige indsats. Sigtelinjerne sætter dermed rammerne for Natura 2000-planlægningen.*

*De overordnede rammer er formuleret i nedenstående bilag. Teksten indgik i idéfasen for vand- og naturplanlægningen, juni – december 2007.*

*Antallet af naturtyper, der kortlægges og tilstandsvurderes er siden udvidet.*

#### **Væsentlige naturopgaver**

Miljøministeriet har udarbejdet en oversigt over væsentlige naturforvaltningsmæssige opgaver i Natura 2000-planlægningen. Det er de opgaver, som tillægges den højeste prioritet i 1. planperiode fra 2010 til 2015:

#### **Væsentlige naturforvaltningsmæssige opgaver i Natura 2000-planlægningen:**

Danmark er ifølge Habitatdirektivet forpligtiget til at iværksætte de nødvendige foranstaltninger, der sikrer eller genopretter en gunstig bevaringsstatus for de naturtyper og arter, der udgør habitatområdernes udpegningsgrundlag.

Samtidig er Danmark forpligtet til, via gennemførelsen af Fuglebeskyttelsesdirektivet, at træffe egnede foranstaltninger med henblik på at beskytte yngle- og rasteområder for en række fuglearter.

#### **Væsentlige trusler mod naturen**

En række faktorer udgør de væsentligste trusler mod de direktivudpegede naturtyper og arter:

**Næringsstofbelastning** medfører markante forringelser af terrestriske naturtyper, søer, vandløb og kystnære farvande først og fremmest som følge af gødskning, afstrømning fra markarealer og kvælstofnedfald. Store mængder næringsstoffer i naturen fremmer ensartede næringskrævende artssamfund på bekostning af et alsidigt plante- og dyreliv og medfører forringede forhold for den biologiske mangfoldighed og naturtyper og arter;

**Tilgroning** ændrer på afgørende vis levevilkårene for en række plante- og dyrearter, herunder fuglene. Det truer også især lysåbne naturtyper som moser, enge, klitter, heder, overdrev men også egeskove ofte som følge af manglende eller utilstrækkelig drift;

**Fragmentering** skaber isolation af arternes bestande, hvorved de risikerer at uddø. Foruden et direkte tab af naturareal, forringes de eksisterende naturtypers tilstand og deres økologiske funktioner;

**Udtørring** er en vedvarende trussel mod mange våde naturtyper og de tilhørende arter som følge af en ændring i de naturlige vandforhold;

**Invasive arter** er ikke hjemmehørende arter, der spreder sig. De optager plads og fortrænger det oprindelige plante- og dyreliv og findes i dag på mange naturarealer;

**Forstyrrelse** kan være en afgørende faktor navnlig for truede og sårbare arter, der på grund af levevis og specifikke krav til levested, vil være følsomme overfor menneskelige aktiviteter. Ofte vil truslerne påvirke i samme retning. For eksempel er tilgroning ofte en effekt af næringsstof-belastning og udtørring, tillige er presset på mange arter højt på grund af fragmentering, og det øges yderligere med forekomst af for eksempel invasive arter og menneskelig forstyrrelse.

#### **Overordnet målsætning**

Målsætningen er, at de udpegede naturtyper og arter på sigt opnår "gunstig bevaringsstatus". Der skal opstilles en langsigtet målsætning for hvert af de udpegede Natura 2000-områder.

Målsætningen rækker udover 1. planperiode og beskriver en tilstand, der tager hensyn til potentialet i de lokale naturforhold og i de udpegede områder som helhed.

#### **Sigtelinjer for indsatsen i 1. planperiode**

Natura 2000-planen skal under hensynstagen til den overordnede målsætning opstille konkrete retningslinjer for indsatsen i 1. planperiode for hvert enkelt beskyttelsesområde. Det kan være en indsats, som strækker sig ud over planperioden, men som skal iværksættes nu.

Opfyldelsen af Habitat- og Fuglebeskyttelses-direktivernes krav om "gunstig bevaringsstatus" er en opgave, som strækker sig over lang tid og kræver en omfattende indsats. Det er derfor nødvendigt at prioritere og målrette indsatsen i den enkelte planperiode. Den nationale prioritering af indsatsen i 1. planperiode fokuserer på at sikre naturtilstanden for udpegede naturtyper og bestandene for udpegede arter. Der vil på baggrund af naturmæssige forskelligheder være regionale forskelle i gennemførelsen af indsatsen.

#### **Sikring af naturtilstanden af eksisterende naturarealer og arter i beskyttelsesområderne**

Ifølge direktiverne skal de naturtyper og arter, der udgør områdernes udpegningsgrundlag, have en gunstig bevaringsstatus. Der er således en forpligtigelse til at sikre naturen mindst samme tilstand som ved direktivernes ikrafttræden. Dette kræver ofte en løbende driftsindsats



og en vedvarende indsats mod næringsstofbelastningen på de eksisterende naturarealer for at opretholde eller genoprette dem i samme tilstand.

### **Sikring af de små naturarealer**

De små naturarealer er ofte i dårlig naturtilstand, blandt andet fordi de er så små, at påvirkningen fra omgivende arealer har stor betydning. En udvidelse af små naturarealer indenfor beskyttelsesområderne samt eventuelt sammenkædning af arealer via spredningskorridorer og trædesten kan være nødvendig for at opretholde naturtilstanden også på længere sigt.

### **Sikring af naturtyper og levesteder som lovligt kan ødelægges**

Der skal ske en sikring af de naturtyper og levesteder, der ikke er beskyttet mod aktiviteter, som direkte kan ødelægge dem. Det drejer sig for eksempel om skovens naturtyper og sten- og boblerev på havet. Der vil derudover være andre ikke beskyttede levesteder for visse af direktivernes arter, hvor en sikring kan være nødvendig, for eksempel for visse fuglearter.

### **Indsats for truede naturtyper og arter**

For naturtyper og arter, hvis status på landsplan er i fare for at blive voldsomt forringet i 1. planperiode, og hvor der er en fare for, at de forsvinder fra den danske natur på sigt kan en egentlig naturgenopretningsindsats og/eller målrettet drift være nødvendig. Som eksempler på truede naturtyper og arter kan nævnes højmoser, eremit og sorterne.

Natura 2000-planlægningen fastlægger desuden retningslinjer for myndighedernes skønsmæssige beføjelser efter lovgivningen i øvrigt.

### **Natura 2000 og Vandrammedirektivet**

Gennemførelsen af Vandrammedirektivet og vandplanerne forventes at bidrage til at imødegå nogle af ovennævnte trusler. Eksempelvis genskabes nye naturområder i ådale, og vandkvaliteten vil blive forbedret. Omfanget af synergieffekten mellem Natura 2000 og Vandrammedirektivet vil blive tydelig undervejs i planprocessen. For vandforekomster, der også er omfattet af Natura 2000-direktiverne, vil det strengeste af miljømålene være gældende.

Med målbekendtgørelsen er der fastlagt nærmere retningslinjer for fastsættelse af mål i Natura 2000-områderne og defineret en 5-trinskala for naturtilstanden i 18 lysåbne naturtyper. Et tilsvarende tilstandssystem er under udarbejdelse for de 10 skovnaturtyper og for direktivernes arter. På et senere tidspunkt vil et tilstandssystem for såvel de ferske som de marine naturtyper blive udarbejdet.

## **Bilag 4. Miljørapport for Natura 2000-planen**

### **Miljørapport for Natura 2000-planen for område nr. 118 Søer ved Tårup og Klintholm**

- kan læses på Naturstyrelsens hjemmeside, se [www.naturstyrelsen.dk](http://www.naturstyrelsen.dk) under opslag om plan for dette Natura 2000-område.





Naturstyrelsen  
Haraldsgade 53  
2100 København Ø  
[www.nst.dk](http://www.nst.dk)