



Miljøministeriet
Miljøstyrelsen

Natura 2000-basisanalyse 2022-2027

Revideret udgave

Rødme Svinehaver

Natura 2000-område nr. 241

Habitatområde H241

November 2021

Udgiver: Miljøstyrelsen

Redaktion: Miljøstyrelsen Fyn

Forsidefoto: Surt overdrev i Rødme Svinehaver har stor forekomst af guldblomme

Foto: Erik Vinther

ISBN: 978-87-7038-977-8

Baggrundskort: © Styrelsen for Dataforsyning og Effektivisering

Indhold

1. Natura 2000-basisanalyse (planperiode 2022-2027)	4
1.1 Basisanalysens indhold	4
1.2 Natura 2000-planprocessen	5
1.3 Udpegningsgrundlag	5
1.4 Naturotilstandssystem	5
1.5 Datagrundlaget	7
1.6 Foreløbig vurdering af områdets trusler	8
2. Rødme Svinehaver	9
2.1 Områdebeskrivelse	9
2.2 Udpegningsgrundlag for Natura 2000-området	10
2.3 Opsummering	11
3. Områdets naturtyper	12
3.1 Områdets terrestriske natur	12
3.1.1 Lysåbne terrestriske naturtyper	14
3.1.2 Skovnaturtyper	22
3.2 Områdets sø-natur	30
3.2.1 Søer under 5 ha	30
3.2.2 Foreløbig vurdering af negative påvirkninger (trusler mod naturtilstanden)	32
4. Indsatser i området	33
4.1 Indsatser i vandplaner	34
5. Litteratur	36
5.1 Anvendte EU-direktiver, love og bekendtgørelser	36
5.2 Anvendt faglitteratur	36
6. Bilag 1	39
7. Bilag 2	40

1. Natura 2000-basisanalyse (planperiode 2022-2027)

EU's Natura 2000-direktiver (fuglebeskyttelsesdirektivet og habitatdirektivet) forpligter Danmark til at gøre den nødvendige indsats for at sikre eller genoprette en række sjældne, truede eller karakteristiske naturtyper og arter af europæisk betydning.

Danmark har valgt at gøre dette ved en systematisk og tilbagevendende Natura 2000-planlægning, der på grundlag af direktivforpligtelsen og den nationale naturovervågning for 6-årige planperioder (dog 12-årige for skovbevoksede fredsskovpligtige arealer) prioriterer den krævede indsats. Planperioden 2022-27 dækker også de fredsskovpligtige arealer. På det akvatiske område bygger indsatsen i vid udstrækning på den, der fremgår af vandområdeplanerne, som har til formål at forbedre vandmiljøet i retning af god økologisk tilstand. Dette vil samtidig tilvejebringe forbedringer i vandkvaliteten og fysiske forhold i vandløb (fx fjernelse af spærringer), som er nødvendig for at opnå god naturtilstand for de vandområder, der også er udpeget som Natura 2000-områder.

Natura 2000-planlægningen sker efter reglerne i miljømålsloven og skovloven med tilhørende bekendtgørelser. En Natura 2000-plan består af mål for naturtilstanden i Natura 2000-området og et indsatsprogram. Indsatsprogrammet for det enkelte Natura 2000-område udarbejdes på baggrund af en basisanalyse og foreliggende overvågningsdata.

Basisanalysen, som præsenterer datagrundlaget, skal indeholde følgende elementer:

- Kortlægning af habitatnaturtyper og levesteder for arter, som områderne er udpeget for.
- Vurdering af tilstand og foreløbig vurdering af trusler.
- Et resumé, som på kortbilag angiver beliggenheden af de kortlagte arealer og tilstanden.

Der er udpeget 269 habitatområder og 124 fuglebeskyttelsesområder i Danmark.

Fuglebeskyttelses- og habitatområder kan være sammenfaldende eller ligge i umiddelbar tilknytning til hinanden, hvorfor der i alt er 257 Natura 2000-områder i Danmark.

1.1 Basisanalysens indhold

Basisanalysen er grundlaget for målfastsættelse og indsatsprogram i Natura 2000-planen for de enkelte, udpegede Natura 2000-områder. Basisanalysen fokuserer på Natura 2000-forpligtelser og dermed på de arter og naturtyper, som området er udpeget for at beskytte.

Basisanalysen er udarbejdet på grundlag af de nationalt indsamlede og kvalitetssikrede data, der indhentes gennem det nationale overvågningsprogram for vand og natur - NOVANA. Data er offentligt tilgængelige på Danmarks Miljøportal. Miljøstyrelsen har i årene 2016-19 gennemført en fornyet kortlægning af de enkelte habitatnaturtyper og visse arters levesteder, og data herfra udgør sammen med andre data fra NOVANA-overvågningen omdrejningspunktet for basisanalysen.

Natura 2000-planlægningen 2022-27 vedrører både de arealer, der er omfattet af miljømålsloven og de arealer, der er omfattet af skovloven.

Basisanalysen, som er udarbejdet inden afslutning af anden planperiode for Natura 2000-planen (2016-2021), vil for hvert område indeholde en status for indsatser i første planperiode (2010-2015) og den del af anden planperiode (2016-2021), der er gået. Status bygger primært på tilgængelig viden om tilsagn om tilskud efter landdistriktsstøtteordningerne og godkendte EU-projekter (LIFE).

1.2 Natura 2000-planprocessen

Planprocessen for de statslige Natura 2000-planer er fastsat i miljømålsloven og i bekendtgørelse om Natura 2000-skovplanlægning.

Natura 2000-planen udarbejdes efter forudgående drøftelse med de berørte statslige, kommunale og regionale myndigheder og med inddragelse af nationalparkbestyrelser, foreninger, organisationer og lodsejere, som har en væsentlig interesse i planen. De tværgående, overordnede drøftelser foregår på nationalt niveau. På regionalt niveau præsenterer Miljøstyrelsen de relevante basisanalyser, og et muligt planindhold drøftes. Basisanalyserne offentliggøres senest samtidig med, at drøftelser med de berørte interessenter indledes.

Forslag til Natura 2000-planer for 2022-2027 skal offentliggøres senest 1 år efter offentliggørelsen af basisanalyserne. Planforslagene sendes herefter i mindst 12 ugers offentlig høring, hvorefter de endelige planer udgives. Der gælder særlige høringsregler, hvis det offentliggjorte planforslag ændres væsentligt.

1.3 Udpegningsgrundlag

For hvert Natura 2000-område findes et udpegningsgrundlag, der ud fra de af EU fastsatte regler rummer væsentlige forekomster af arter og naturtyper, der er omfattet af naturdirektiverne. For disse dyr, fugle, planter og naturtyper er der inden for de udpegede Natura 2000-områder en særlig forpligtelse. Det er de arter og naturtyper, der er på områdernes udpegningsgrundlag, som behandles i denne basisanalyse. Indsatsen for Natura 2000-områdets udpegede naturtyper og arter vil dog i mange tilfælde betyde, at forholdene også forbedres for en lang række både almindelige, sjældne og rødlistede arter, der findes inden for området, men som ikke er grundlag for områdets udpegningsgrundlag som Natura 2000-område.

Naturen er dynamisk, og nogle arter og naturtyper indvandrer til nye områder, mens andre af naturlige grunde forsvinder fra områder, hvor de tidligere var kendt. Endvidere forbedres vidensgrundlaget om arternes og naturtypernes forekomst inden for områderne yderligere i forbindelse med systematisk kortlægning, overvågning og andre undersøgelser. Derfor opdateres udpegningsgrundlaget for de enkelte Natura 2000-områder med mellemrum. Dette vil typisk ske hvert 6. år forud for udarbejdelse af nye statslige Natura 2000-basisanalyser og Natura 2000-planer. Miljøstyrelsen har i 2019 haft opdateret udpegningsgrundlag for såvel fuglebeskyttelsesområderne som habitatområderne i offentlig høring. Basisanalyserne er udarbejdet på baggrund af det forslag til udpegningsgrundlag, der har været i høring i 2019, dog er enkelte fejl i forslaget efterfølgende rettet. Udpegningsgrundlaget for nye habitatområder og store udvidelser er desuden opdateret på baggrund af den supplerende kortlægning foretaget i 2019 som følge af en justering af områdernes afgrænsning. Opdateringen er sket efter de samme faglige kriterier, som blev anvendt ved udarbejdelse af høringsforslaget. Basisanalyserne vil blive opdateret, hvis høringen giver anledning til yderligere ændring af udpegningsgrundlaget.

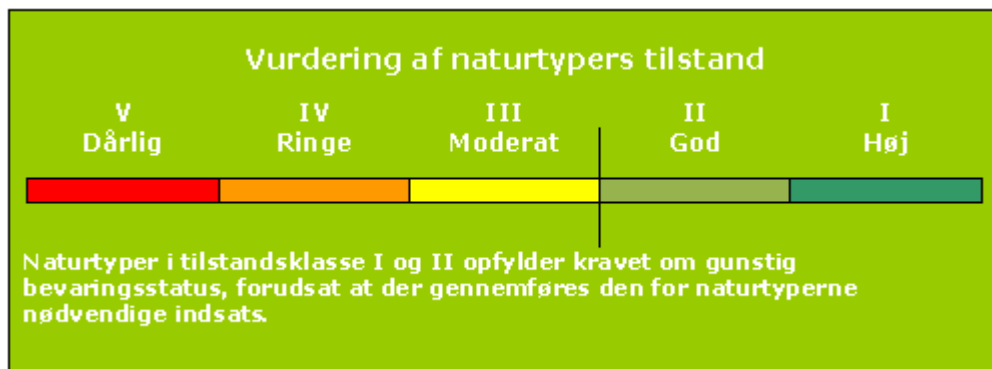
1.4 Naturtilstandssystem

Overvågningen og kortlægningen af naturtyperne og levesteder for arter viser, at mange af disse i forskelligt omfang bliver påvirket af en række faktorer, som kan have betydning for naturtypernes og levestedernes tilstand og indhold af dyre- og plantearter.

Vurdering af de fleste naturtypers naturtilstand bygger på et system, der inddeler forekomster af Habitatdirektivets naturtyper i 5 tilstandsklasser, hvor I (høj) er bedst og V (dårlig) er værst. Tilstandssystemet er nærmere beskrevet i DCE Aarhus Universitets faglige rapport "Vurdering af

naturtilstand", der indgår i Bekendtgørelse om klassificering og fastsættelse af mål for naturtilstanden i internationale naturbeskyttelsesområder. Som led i beregningen af tilstanden beregnes både et artsindeks, baseret på indholdet af plantearter i en cirkel med radius på 5 m, og et strukturindeks, der i de lysåbne naturtyper er baseret på vegetationshøjden, opvækst af vedplanter, forekomst af drænggrøfter m.m. Artsindeks for søer er beregnet ud fra alle fundne arter i både rørsump og sø.

Struktur- og artsindeks for den enkelte naturtype vægtes sammen til naturtypens tilstandsklasse på arealet. Et højt strukturindeks kombineret med et lavt artsindeks viser, at naturarealet har forudsætninger for et højt naturindhold, men at artspotentialet endnu ikke er til stede. Et højt artsindeks kombineret med et lavt strukturindeks kan anvendes som et redskab til at lokalisere artsrige forekomster med højt artspotentiale (eller potentiale for høj naturtilstand, men med stort behov for pleje eller anden indsats).



Tilstandsklasser for naturtyper

Kortlægningen af de lysåbne naturtyper og levestederne i habitatområderne gentages med 6 års mellemrum. Skovnaturtyper med fredskovspligt kortlægges med 12 års mellemrum. Kortlægningen af de små søer er foregået løbende siden 2007. Der er således gennemført tre kortlægninger af de fleste terrestriske, lysåbne naturtyper og to kortlægninger af skovnaturtyperne.

Natura 2000-områdernes lysåbne, terrestriske naturtyper blev første gang systematisk kortlagt i 2004-06. Her blev 23 lysåbne naturtyper kortlagt. De 10 skovnaturtyper blev kortlagt første gang i 2005-12. I 2010-12 blev de 23 lysåbne naturtyper genkortlagt. Yderligere 10 lysåbne terrestriske naturtyper blev inddraget i kortlægningen. De 10 skovnaturtyper og alle 34 lysåbne naturtyper er genkortlagt i perioden 2016-19. I 2018 blev Natura 2000-områdernes områdegrænser justeret, og der blev udpeget en række nye områder. I 2019 blev der gennemført en første kortlægning af de nye arealer.

Den nye kortlægning af de lysåbne naturtyper og skovnaturtyperne er mere detaljeret og giver dermed et mere finmasket billede af områdets habitatnatur. En sammenligning af resultaterne fra kortlægningerne kan derfor vise udsving, både i antallet af naturtyper, deres arealer og deres tilstand, som er et resultat af denne større detaljeringsgrad samt mindre metodemæssige ændringer i kortlægningen. For hvert Natura 2000-område er udsving i kortlagt naturareal og beregnet naturtilstand vist og kommenteret. Det er vigtigt at være opmærksom på, at kortlægningen er et øjebliksbillede, og kan være påvirket af fx årstidsvariation som den meget tørre sommer i 2018, og at ændringer i fx hydrologiske forhold eller tilgroning kan have betydning for hvilke arter, der registreres i området. Naturen er langsom og stabile forbedringer af tilstanden kan tage lang tid, fx er plejekrævende naturtyper afhængig af vedvarende pleje.

Lige som for de lysåbne habitatnaturtyper og de mindre søer er der udviklet systemer for at kunne beregne tilstanden af levesteder for en række arter. Det drejer sig om arterne klokkefrø, stor vandsalamander og eremit samt 16 arter af ynglefugle.

Systemet inddeler arternes levested i 5 tilstandsklasser, som beskrevet under naturtypernes tilstandssystem. Beregningen af tilstanden er baseret på en række nøglefaktorer, der er specielt vigtige for, at levestederne kan fungere optimalt for de pågældende arter. Se de tekniske anvisninger til kortlægning af levesteder for klokkefrø, stor vandsalamander, eremit og ynglefugle.

For arter og naturtyper uden et bekendtgørelsesfastsat naturtilstandssystem vil udviklingen i naturtilstanden blive beskrevet på grundlag af betydende naturparametre. Det kan fx være parametre som bestandstal, udbredelse og forekomst af sårbare arter, store træer, eutrofiering eller tilsvarende, hvor der er indsamlet ensartede landsdækkende data. Miljøstyrelsen vurderer på den baggrund, om der er tale om fremgang, tilbagegang eller stabil tilstand. En stabil tilstand eller fremgang anses for at være i overensstemmelse med direktivforpligtigelsen om at sikre eller genoprette en række sjældne, truede eller karakteristiske naturtyper og arter af europæisk betydning.

1.5 Datagrundlaget

I hver enkelt basisanalyse præsenteres aktuelle overvågningsdata for naturtyper og arter, der er medtaget på det pågældende Natura 2000-områdes udpegningsgrundlag.

Data, der anvendes og præsenteres i basisanalyserne, er ensartede, kvalitetssikrede og landsdækkende data, der er offentligt tilgængelige. Det vil i helt overvejende grad dreje sig om data indsamlet og kvalitetssikret i forbindelse med gennemførelse af det statslige overvågningsprogram - NOVANA. Den konkrete, praktiske gennemførelse af overvågningen og efterfølgende databehandling for de enkelte arter og naturtyper er beskrevet i de tekniske anvisninger, som kan findes på DCE Aarhus Universitets hjemmeside og for arternes vedkommende i de årlige NOVANA-rapporter.

De fleste data stammer fra den terrestriske del af overvågningsprogrammet, men derudover inddrages data indsamlet i de øvrige NOVANA delprogrammer, fx kortlægning og tilstandsvurderinger i søer, kortlægning af marine naturtyper og vandløb samt artsdata fra de akvatiske overvågningsprogrammer i NOVANA fx data til belysning af forekomst af lampretter, fisk, insekter og havpattedyr.

Naturtype- og artsdata, der anvendes i basisanalyserne, kan findes på Miljøministeriets [MiljøGIS](#) og i [Danmarks Naturdata](#).

Overvågning og kortlægning af naturtyper, arter og fugle er i NOVANA-programmet foretaget gennem hele overvågningsperioden, og er gennemført på forskellige tidspunkter og med forskellige intervaller.

Grænserne for en hel række terrestriske Natura 2000-områder er justeret i 2018. For at kunne præsentere en fuldt dækkende kortlægning af også de nye arealer (ca. 31.000 ha) er der gennemført en supplerende kortlægning af naturtyperne, levesteder for arter og fugle samt overvågning af ynglefugle i de nye områder og udvidelserne i 2019.

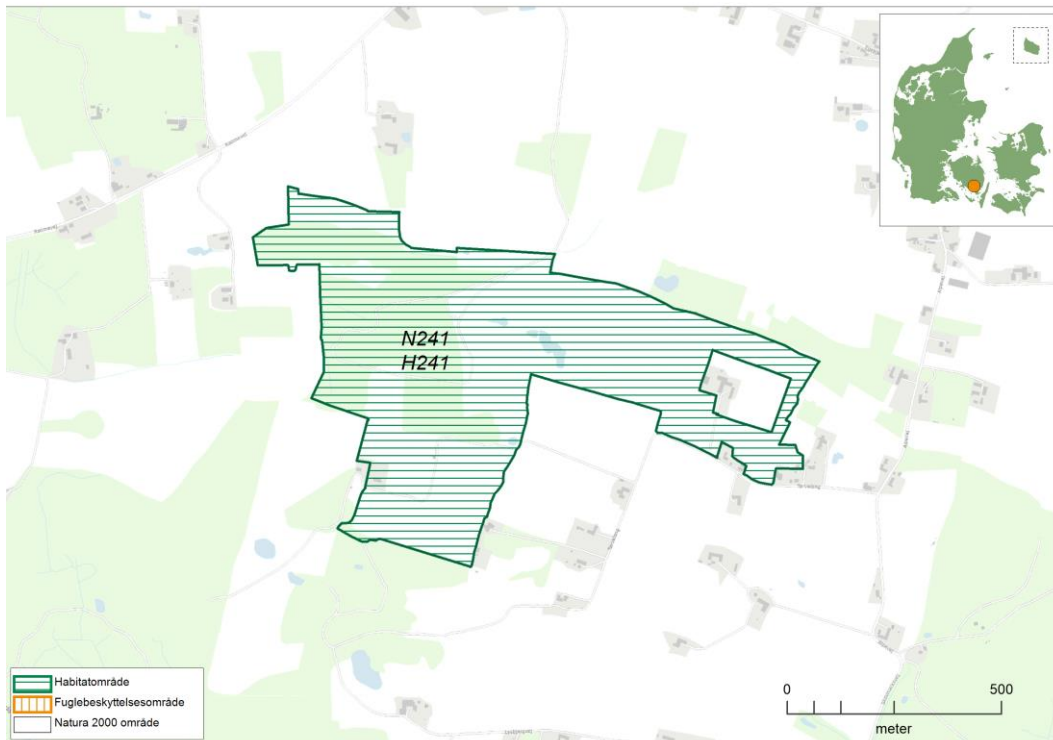
Der findes andre data om naturen i Natura 2000-områderne. Disse er dog ikke tilstrækkeligt ensartede og landsdækkende til, at Miljøstyrelsen har inddraget dem i de statslige basisanalyser, som blandt andet skal danne grundlag for en national prioritering af indsatsen i 3. planperiode (2022-2027). Mange af disse data vil med fordel kunne indgå i senere faser af planlægningen, ikke mindst i forbindelse med fastsættelse af konkrete forvaltningstiltag.

1.6 Foreløbig vurdering af områdets trusler

Basisanalysen indeholder en foreløbig vurdering af de trusler, der kan forvaltes på i det enkelte område og for hver enkelt art/naturtype. Der er andre og typisk mere diffuse forhold, som kan have en negativ betydning for naturtilstanden. Disse forhold bliver i NOVANA-programmet overvåget indirekte via forekomsten af plantearter, der er sårbare, henholdsvis robuste, over for næringsstoffer, udtørring, jordbrugsmæssig drift eller klimaændring. Tilsvarende kan prædation kun undtagelsesvist måles direkte.

Vurdering af betydningen af forstyrrelser af arter bygger i udgangspunktet på de vurderinger, som DCE Aarhus Universitet udarbejdede, da forstyrrelser og behov for justeringer af vildtreservaternes geografiske afgrænsning og adgangsforhold blev vurderet i 2013.

2. Rødme Svinehaver



Kortet viser Natura 2000-områdets afgrænsning. Natura 2000-område N241 Rødme Svinehaver består af habitatområde H241 Rødme Svinehaver.

2.1 Områdebeskrivelse

Natura 2000-området Rødme Svinehaver har et samlet areal på ca. 49 ha. Området er afgrænset som vist på kortet. Området er udpeget som habitatområde nr. 241 Rødme Svinehaver. Naturstyrelsen ejer ca. 36,5 ha, mens resten af arealet er privatejet. Natura 2000-området ligger i Svendborg Kommune og inden for vandområdedistrikt Jylland og Fyn.

Natura 2000-området er specielt udpeget for at beskytte de store arealer med surt overdrev. Rødme Svinehaver udgør en del af Egebjerg Bakker, der er dannet som en randmoræne af Nordøstisen under den sidste istid. Den centrale del af Natura 2000-området består af Svinehaverne, der er et ca. 7 ha stort overdrev. Svinehaverne er et af de største og det bedst udviklede overdrev på sur jordbund på Fyn. Der er tale om et biologisk og kulturhistorisk meget interessant område, som har været udnyttet til græsning igennem århundreder. På udskiftningskortet fra 1798 er området vist med lyngsignatur, og det har før udskiftningen antagelig udgjort en del af et større fælles græsningsareal for den nærliggende landsby Rødme. Hovedparten af det øvrige areal består af permanente græsningsarealer, der er under udvikling fra agerjord mod overdrev.

Svinehaverne er et godt eksempel på et overdrev på sur jordbund. Området har antagelig aldrig været opdyrket, og overalt ses store sten i jordoverfladen, tuer af gul engmyre og bidformede buske. Vegetationen er særdeles artsrig med mange sjældne plantearter, da området tillige aldrig er tilført gødning. Blandt de meget sjældne arter kan nævnes guldblomme, som her har sit eneste voksested på Fyn. Desuden findes pæne bestande af flere arter af orkideer.

I forbindelse med overdrevet ses mindre forekomster af naturtyperne næringsrige søer, hængesæk, rigkær, kalkoverdrev, bøg på muld, bøg på mor samt elle- og askeskov. Koncentrationen af forskellige naturtyper og den lange græsningshistorie har givet området en høj biologisk mangfoldighed. Flere steder har naturpleje i form af græsning og trærydning vedligeholdt og genskabt lysåbne naturtyper. Enkelte steder har tidligere landbrugsarealer gennemgået en udvikling til surt overdrev.

Selve Svinehaverne er omfattet af en fredning, der har til formål at bevare overdrevet.



Rødme Svinehaver har været græsset i århundreder og har udviklet en struktur med store sten i jordoverfladen og mange tuer af gul engmyre. Foto: Erik Vinther.

2.2 Udpegningsgrundlag for Natura 2000-området

Hvert Natura 2000-område er udpeget for at beskytte bestemte arter og/eller naturtyper, der er sjældne, truede eller karakteristiske for EU-landene. Disse udgør områdets udpegningsgrundlag. Nedenfor ses de naturtyper og/eller arter, der udgør dette Natura 2000-områdes udpegningsgrundlag.

Udpegningsgrundlaget er opdelt efter de habitat- og/eller fuglebeskyttelsesområder, som Natura 2000-området består af. Hver habitatnaturtype og -art har en talkode, der er angivet i parentes (jf. habitatdirektivets bilag 1 og 2). Derudover er det angivet med *, om der er tale om en prioriteret naturtype jf. [habitatdirektivet](#). For fuglearterne er det angivet, hvorvidt der er tale om ynglefugle (Y) eller trækfugle (T).

Udpegningsgrundlag for Habitatområde nr. 241		
Naturtyper:	Næringsrig sø (3150)	Kalkoverdrev* (6210)
	Surt overdrev* (6230)	Hængesæk (7140)
	Kildevæld* (7220)	Rigkær (7230)
	Bøg på mor (9110)	Bøg på muld (9130)
	Elle- og askeskov* (91E0)	

Tabellen viser naturtyper og/eller arter på udpegningsgrundlag for Natura 2000-området. Tal i parentes henviser til de talkoder, som benyttes for naturtyper og arter fra habitatdirektivets bilag 1 og 2. * angiver, at der er tale om en prioriteret naturtype jf. habitatdirektivet. Ved fuglearterne er det angivet, om der er tale om ynglefugle (Y) eller trækfugle (T).

2.3 Opsummering

Natura 2000-område nr. 241 Rødme Svinehaver er primært karakteriseret ved store lysåbne arealer med surt overdrev og tidligere marker, der er under udvikling mod surt overdrev og andre naturtyper. Der forekommer beskedne arealer med kalkoverdrev, hængesæk, kildevæld, rigkær og næringsrig sø.

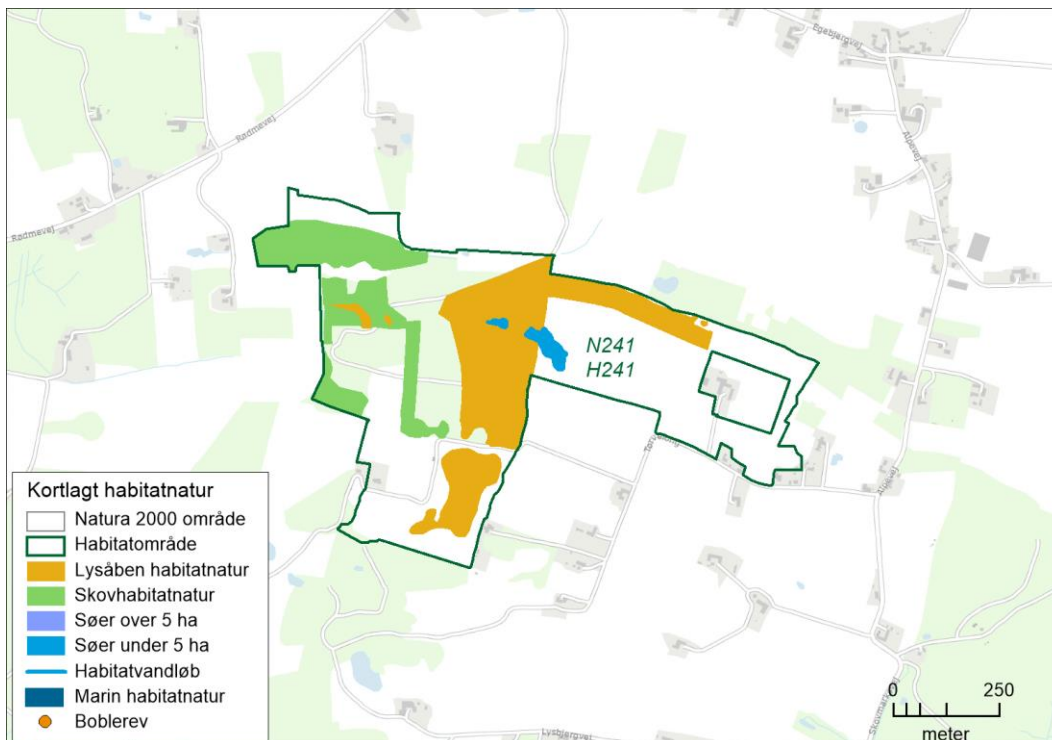
Der er kortlagt 11 ha lysåbne terrestriske naturtyper, hvilket er lidt mere end ved kortlægningen i 2010-12. Det øgede areal skyldes, at der er udviklet et nyt overdrev på et tidligere markareal. Naturtilstanden for de lysåbne naturtyper er god på mere end halvdelen af arealet, mens resten har moderat-ringe tilstand. Samlet set er naturtypernes tilstand forringet i forhold til sidste kortlægningsrunde. Tilbagegangen skyldes et fald i artsindeks som følge af forekomst af flere problemarter samt øget tilgroning med vedplanter og en øget arealandel med høj græs / urtevegetation.

For skovnaturtyperne bøg på muld og elle- og askeskov vurderes forekomsten af samtlige strukturparametre at være stabil eller stigende. Elle- og askeskov har en uhensigtsmæssig hydrologi i form af gamle fungerende grøfter.

Området er generelt karakteriseret ved, at de lysåbne habitatnaturtyper har en drift i form af græsning, og mere end halvdelen har god naturtilstand.

3. Områdets naturtyper

Natura 2000-områdets indhold af habitatnaturtyper fremgår af områdets udpegningsgrundlag, der kan ses i afsnit 2.2. I "Danske Naturtyper i det europæiske Natura 2000-netværk" og i DCE Aarhus Universitets NOVANA-rapporter findes en beskrivelse af de enkelte naturtyper og nogle af deres typiske arter.



Oversigt over Natura 2000-området. På kortet vises områdets kortlagte habitatnaturtyper.

I figuren ovenfor er oversigtligt vist udstrækningen af de kortlagte habitatnaturtyper, der udgør en del af områdets udpegningsgrundlag. Kortet viser udbredelsen af de lysåbne naturtyper, skovnaturtyperne og sønaturtyperne (søer under 5 ha). For en mere detaljeret visning af naturtypens udbredelse henvises til Miljøstyrelsens hjemmeside.

3.1 Områdets terrestriske natur

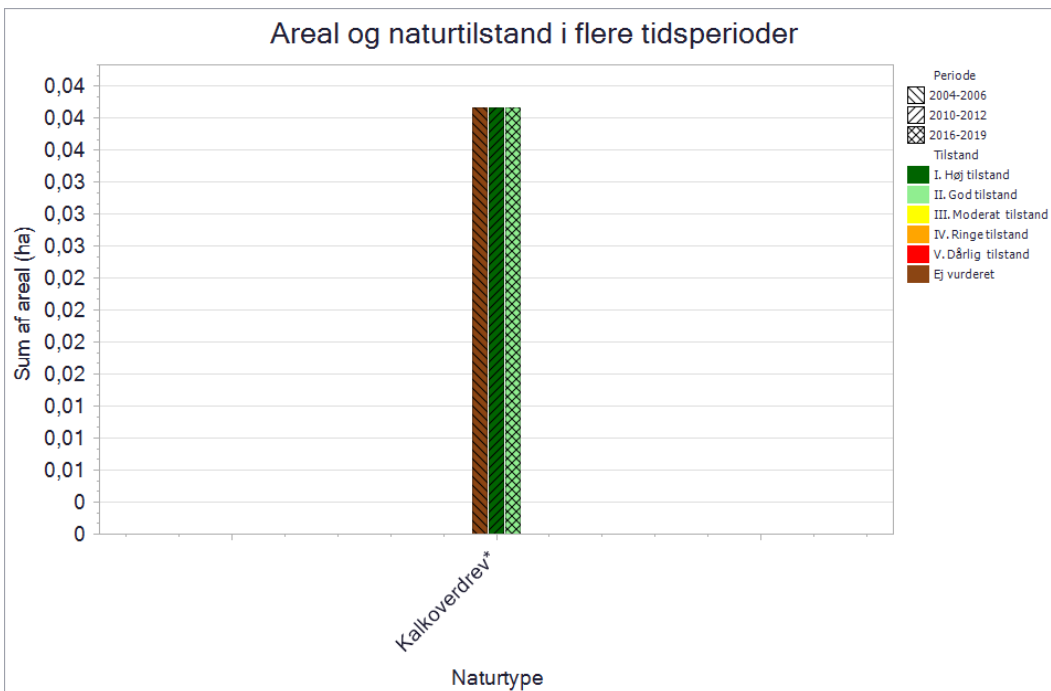
I området er der ved seneste kortlægning (2016-2019) kortlagt 5 lysåbne naturtyper og 2 skovnaturtyper.

De fleste lysåbne naturtyper har været kortlagt tre gange (2004-06, 2010-12 og 2016-19) andre kun i forbindelse med de seneste to kortlægninger. Skovnaturtyperne har været kortlagt to gange (2005-12 og 2016-19). I grafen er første kortlægning af skov vist i søjlen for 2004-06.

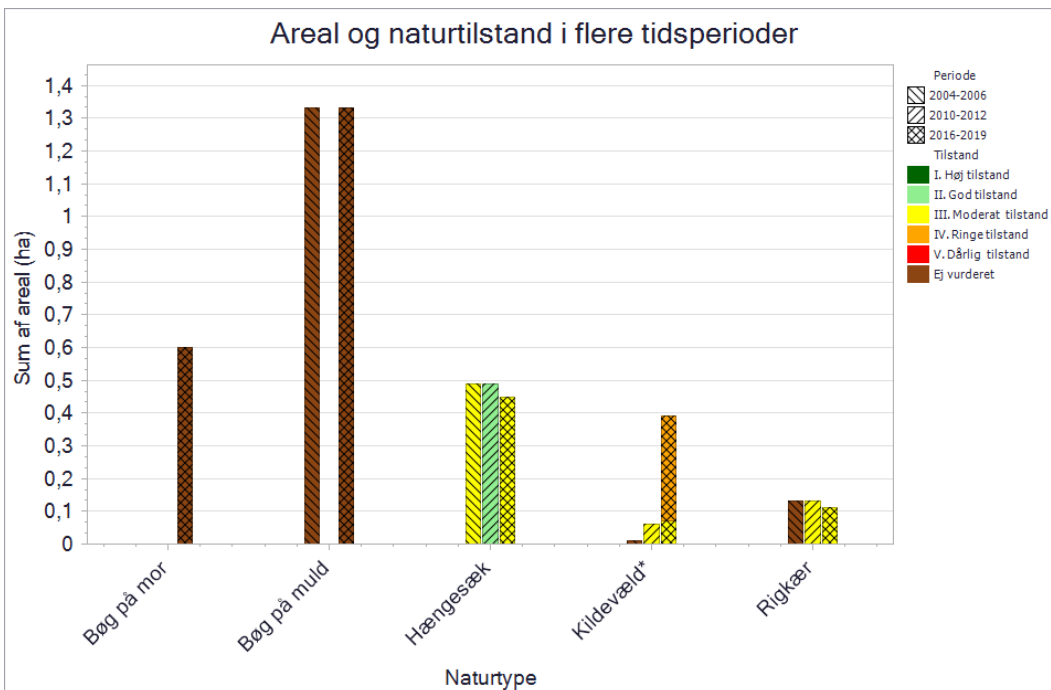
I nedenstående graf ses det samlede areal for hver naturtype i Natura 2000-området. Grafen viser desuden den historiske udvikling i naturtypenes areal og tilstand.

For de naturtyper, hvor der er et bekendtgørelsesfastsat tilstandssystem, er naturtypenes tilstand ligeledes angivet. Derved ses både den arealmæssige udvikling samt udviklingen i naturtypenes

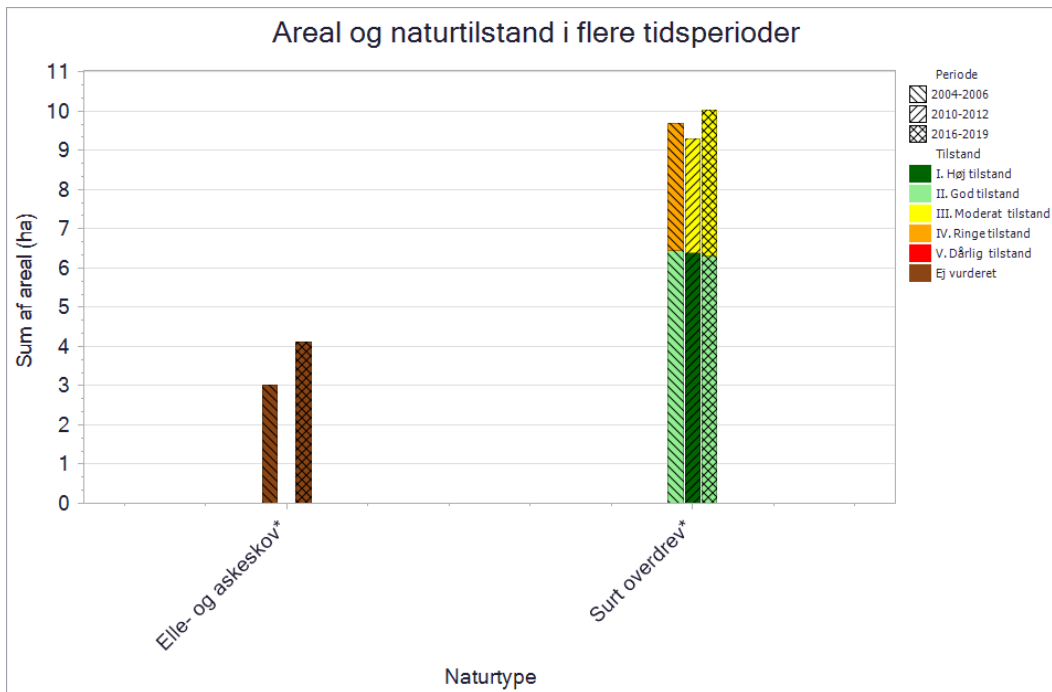
tilstand. For skovene og de to lysåbne naturtyper "urtebræmmer" og "indlandsklipper" er der ikke tilstandssystemer, og tilstanden vises derfor som "ej vurderet".



Grafen viser de kortlagte terrestriske naturtypers areal. Kortlægningsperioden er angivet ved skraveringen af de enkelte søjler og tilstandsklasserne vises med en farveskala. Første kortlægning af skovnaturtyper er vist i søjlen for 2004-06.



Grafen viser de kortlagte terrestriske naturtypers areal. Kortlægningsperioden er angivet ved skraveringen af de enkelte søjler og tilstandsklasserne vises med en farveskala. Første kortlægning af skovnaturtyper er vist i søjlen for 2004-06.



Grafen viser de kortlagte terrestriske naturtypers areal. Kortlægningsperioden er angivet ved skraveringen af de enkelte søjler og tilstandsklasserne vises med en farveskala. Første kortlægning af skovnaturtyper er vist i søjlen for 2004-06.

3.1.1 Lysåbne terrestriske naturtyper

For de terrestriske lysåbne naturtyper, der er kortlagt i området, er naturtyperne generelt karakteriseret ved, at kalkoverdrev (6210) findes på kalkrig tør jordbund. Surt overdrev (6230) på kalkfattig bund findes i mange varianter og overgangsformer afhængig af jordbundsforholdene. Hængesæk (7140) er en variabel naturtype, der starter eller er endt som et flydende plantedække i vand, langs søer og vandløb, i forbindelse med kildevæld eller i lavninger i kær og heder. I visse tilfælde er vandet kommet til sekundært grundet øget vandtilførsel. I en lang årrække gynger eller synker plantesamfundet, når man går på det – den fase kaldes hængesæk. Efterhånden kan hængesækken vokse sig så tyk på grund af tørvedannelse, at den ikke længere gynger eller skælver. På mere eller mindre kalkrig og næringsfattig bund med konstant høj grundvandstand – typisk betinget af en opadgående grundvandsstrøm – udvikles den ofte artsrige naturtype rigkær (7230), som særligt kan være rig på karplanter og mosser. Hvor fremvældende kalkrigt grundvand danner frit rindende vand i hovedparten af året, er der udviklet kildevæld (7220).

Inden for området er der i alt i den seneste naturtypekortlægning (2016-19) kortlagt 11 ha lysåbne terrestriske naturtyper. I den forrige kortlægning af de lysåbne naturtyper (2010-12) blev der i alt kortlagt 10 ha. Den beskedne øgning i arealet dækker over store forskelle i forekomsten af især surt overdrev, som forklaret nedenfor.

Naturtilstanden for de lysåbne naturtyper er god på over halvdelen af arealet, mens resten har moderat-ringe tilstand. Samlet set er naturtypernes tilstand gået tilbage i forhold til sidste kortlægningsrunde. Tilbagegangen må tilskrives en øget tilgroning på trods af, at arealerne afgræsses.

Kalkoverdrev og surt overdrev (6210, 6230) er kortlagt på hhv. ca. 0,05 ha og 10 ha. Surt overdrev (6230) udgør hovedparten af arealet i det gamle overdrev i Svinehaverne. Desuden findes naturtypen udviklet syd og øst for Svinehaverne. Arealet er svagt stigende i forhold til sidste planperiode. Stigningen skyldes, at naturtypen har udviklet sig på et tidligere dyrket landbrugsareal, men samtidig kan tidligere kortlagte arealer med surt overdrev ikke opfylde kriterierne for naturtypen. Samlet set er den arealmæssige stigning af surt overdrev derfor

beskeden. Tilstanden af surt overdrev er gået tilbage for ca. to tredjedele af arealet. Det drejer sig konkret om Svinehaverne, hvis tilstand er ændret fra høj til god. Tilbagegangen skyldes et fald i artsindeks som følge af forekomst af flere problemarter og en øget arealandel med høj græs / urtevegetation. Tilstanden i det meget beskedne areal med kalkoverdrev (6210) viser en tilbagegang fra høj til god, hvilket skyldes en øget tilgroning med vedplanter og høj græs- /urtevegetation.

Hængesæk, kildevæld og rigkær (7140, 7220 og 7230) er kortlagt på hhv. ca. 0,4 ha, 0,4 ha og 0,1 ha. Kildevæld (7220) findes nu på større arealer i forhold til den tidligere kortlægning. Det skyldes en mere detaljeret kortlægning af områdets skove. De nykortlagte kildevæld i skovene har en ringe naturtilstand, mens de lysåbne kildevæld har uændret en moderat tilstand. Hængesæk (7140) har stort set samme areal som i den tidligere kortlægning, men tilstanden er ændret fra god til moderat. Det skyldes et fald i artsindeks, antagelig fordi dokumentationsfeltet er flyttet til et sted, der er mere repræsentativt for naturtypen. Rigkær (7230) har samme areal og moderat naturtilstand som i den tidligere kortlægning.



Hængesæk i Rødme Svinehaver indeholder plantearterne rundbladet soldug og bukkeblad samt forskellige arter af tørvemusser. Fotograf: Jesper Vagn Christensen

3.1.1.1 Foreløbig vurdering af trusler mod naturtilstanden

Vurdering af en række væsentlige trusler har indgået konkret i kortlægning og tilstandsvurdering af naturtyper inden for det gennemførte NOVANA-program. Der er tale om kendte og aktuelle trusler med fokus på de forhold, som det er muligt at håndtere forvaltningsmæssigt.

Omfanget af disse trusler for dette områdes lysåbne naturtyper er vist nedenfor, og betydningen er konkret beskrevet og vurderet. Det drejer sig om truslerne tilgroning, uhensigtsmæssig hydrologi, direkte påvirkning fra landbrugsdrift og forekomst af invasive arter.

Tilgroning af lyskrævende naturtyper med høje urter eller vedplanter

De fleste lysåbne naturtyper er afhængige af fortsat græsning eller høslæt – oftest som et led i ekstensiv landbrugsdrift. Ved ophør af græsning eller høslæt vil naturarealet gro til i høje urter og vedplanter, og de lyskrævende, lavtvoksende arter, der er karakteristiske for naturtyperne, bliver udkonkurreret.

Ved naturtypekortlægningen er dækningsgraden af forskellige strukturelementer registreret, bl.a. dækningsgraden af middelhøj græs-/urtevegetation (15 – 50 cm), dækningsgraden af høj græs-/urtevegetation (over 50 cm) og kronedækket af træer og buske. Dækningsgraden er registreret på en skala fra 1-5. Omfanget og betydningen af tilgroningstruslen er vurderet for de enkelte naturtyper ved at sammenholde de indsamlede oplysninger om tilgroning med middelhøje urter, høje urter samt med træer og buske.

Dækningsgraden for de enkelte parametre er registreret ud fra nedenstående skala:

Dækningsgraden af middelhøje græs-/urtevegetation (15 – 50 cm)	Dækningsgraden af høj græs-/urtevegetation (over 50 cm)	Kronedækket af træer og buske
1) 0-5%	1) 0-5%	1) 0%
2) 5-10%	2) 5-10%	2) 1-10%
3) 10-30%	3) 10-30%	3) 10-25%
4) 30-75%	4) 30-75%	4) 25-50%
5) 75-100%	5) 75-100%	5) 50-100%

Uhensigtsmæssig hydrologi i vådbunds naturtyper

Kunstig afvanding med grøfter, dræn eller pumper forandrer naturen og kan føre til ændring i vegetationen, så den naturlige, naturtype-karakteristiske vådbundsvegetation erstattes af en vegetation, der i højere grad præges af mere almindelige, konkurrence-stærke tørbundsarter.

Ved naturtypekortlægningen er det på lavbundsarealer registreret, hvor stor effekt afvanding har på vegetationens sammensætning af arter. Effekten er angivet på en skala fra 1-5.

Afvanding er registreret ud fra en skala fra 1-5 inddelt som nedenstående:

Afvanding
0) Højbundsareal
1) Ingen grøfter eller dræn. Fugtigbundsvegetation intakt
2) Afvanding m. svag effekt. Fugtigbundsvegetation udbredt
3) Afvanding m. tydelig effekt. Fugtigbundsvegetation på dele af arealet
4) Afvanding m. udbredt effekt. Fugtigbundsvegetation hist og her
5) Fuldstændig afvandet. Fugtigbundsvegetation mangler

Direkte påvirkning fra landbrugsdrift på tilstødende arealer

Intensiv landbrugsdrift på arealer, der grænser lige op til naturarealer, kan indebære en negativ påvirkning af naturindholdet i randområdet som følge af afdrift/udskylning af overskud af gødning eller sprøjtemidler. Forøget næringsindhold kan medføre, at naturtypens karakteristiske arter udkonkurreres af højt voksende arter, der favoriseres af det forøgede næringsindhold. Direkte tilførsel af næringsstoffer på naturarealet har samme effekt.

Ved naturtypekortlægningen er det samlede omfang af tydelige tegn på randpåvirkning fra gødsning eller sprøjtning af naboarealer samt direkte gødsning eller tilskuds fodring på arealet registreret.

Den påvirkede arealandel er angivet på en skala fra 1-5 inddelt som nedenstående:

Arealandel tydelig eutrofiering (direkte gødskning eller tilskudsfodring)	Areal andel med tydelig randpåvirkning fra gødskning af naboarealer	Areal andel med tydelig randpåvirkning fra sprøjtning af naboarealer
1) 0%	1) 0%	1) 0%
2) 1-10%	2) 1-10%	2) 1-10%
3) 10-25%	3) 10-25%	3) 10-25%
4) 25-50%	4) 25-50%	4) 25-50%
5) 50-100%	5) 50-100%	5) 50-100%

Forekomst af invasive arter

Invasive plantearter er ikke-hjemmehørende arter, der fortrænger naturlig vegetation. Forekomst af invasive arter er en trussel, fordi arterne breder sig ekspansivt og udkonkurrerer de arter, der er karakteristiske for naturtyperne. Invasive arter er særlig et problem i kyst- og klitnaturtyperne samt på hederne.

Ved naturtypekortlægningen er det registreret, på hvor stor en andel af det samlede areal, der forekommer en eller flere af de invasive arter, der er opført i Appendiks 2 til den tekniske anvisning for kortlægningen.

Arealandelen, hvor der forekommer invasive arter, er angivet på en skala fra 1-5 inddelt som nedenfor:

Samlet dækning af invasive arter
1) 0%
2) 1-10%
3) 10-25%
4) 25-50%
5) 50-100%

Arealandel med drift

For de driftsafhængige, lysåbne naturtyper er det registreret, om arealet på kortlægningstidspunktet (2016-19) var i drift/pleje til sikring af lysåbne forhold. Drift er registreret som det totale andel af arealet, der enten græsses, tages høslæt (det afslåede materiale fjernes) eller foretages slåning (det afslåede materiale efterlades). Dette er opgjort ud fra en skala fra 1 til 5.

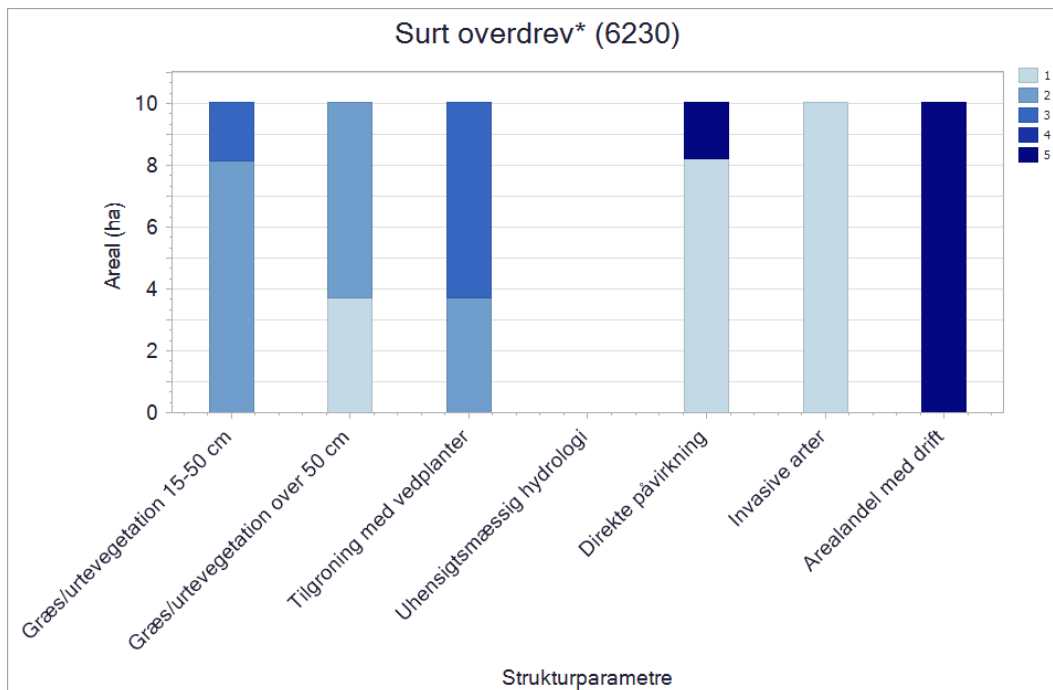
Manglende pleje er en trussel mod flere lysåbne naturtyper. For plejekrævende lysåbne naturtyper vil naturtilstanden normalt/ofte være afhængig af, at den hensigtsmæssige drift videreføres.

Samlet arealandel med drift
1) 0-5%
2) 5-10%
3) 10-30%
4) 30-75%
5) 75-100%

Negative påvirkninger på naturtyper

I nedenstående afsnit gennemgås de enkelte naturtyper i forhold til hvilke parametre, der påvirker dem negativt, og hvor meget naturtypen samlet set bliver påvirket af den enkelte parameter. De enkelte parametres påvirkning afbilledes grafisk ud fra en skala på 1-5, hvor 1 generelt angiver den

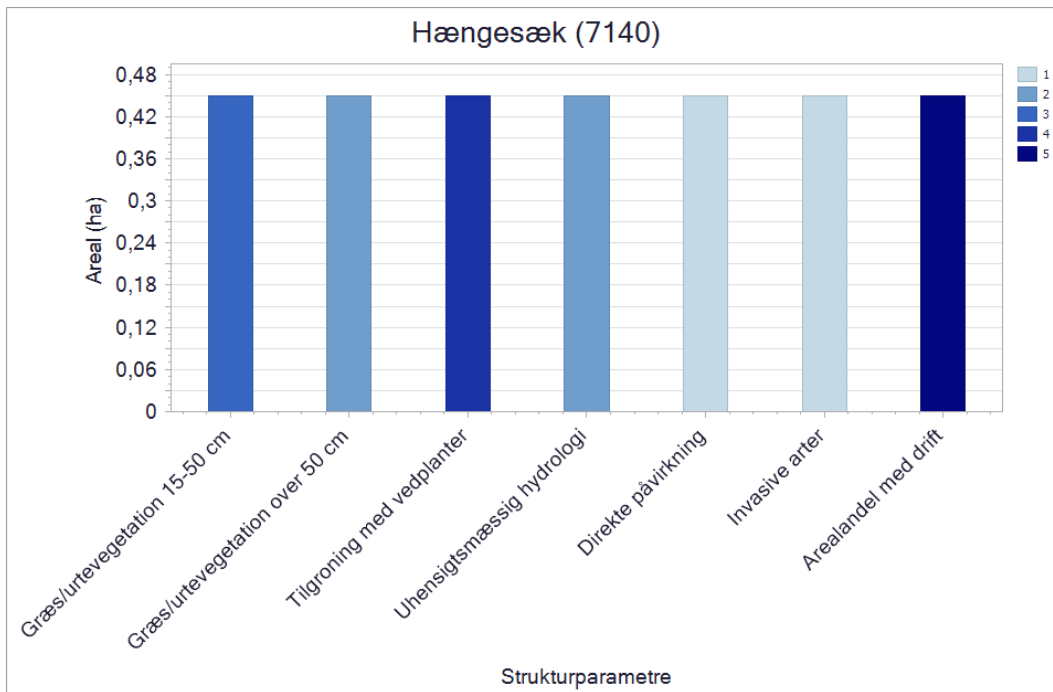
mindste værdi fx mindst tilgroning, mindst arealandel der er påvirket af gødskning, bedst hydrologi osv. og 5 generelt angiver den største værdi fx størst tilgroning, størst areal andel der er påvirket af gødskning, mest påvirket af uhensigtsmæssig hydrologi. Se afsnittets indledende gennemgang af de enkelte parametre for en mere detaljeret redegørelse.



Figuren viser naturtypens strukturelle parametre, der blev registreret ved kortlægningen. For alle parametre går skalaen fra 1 til 5, hvor 1 generelt angiver den mindste grad af negativ påvirkning, fx mindst tilgroning, mindst arealandel, der er påvirket af gødskning, bedst hydrologi osv. Værdien 5 angiver den største grad af negativ påvirkning, fx størst tilgroning, størst arealandel, der er påvirket af gødskning, mest påvirket af uhensigtsmæssig hydrologi. Se afsnittets indledende gennemgang af de enkelte parametre for en mere detaljerede redegørelse.

Surt overdrev (6230) rummer en græsningsbetinget, urtedomineret vegetation udviklet på relativt sur, veldrænet bund uden anden kulturpåvirkning end græsning. De ofte meget artsrige plantesamfund, der udvikler sig på gamle sure overdrev, er stærkt afhængige af en lang, stabil udvikling med konstant afgræsning og fravær af gødskning og uden isåning af kulturplanter. Under disse forhold udvikles positive strukturelementer som en urterig flora, myretuer, nedbidte træer og buske som evt. har fodposer. Et moderat indslag af vedplanter er således naturligt og ønskeligt på naturtypen.

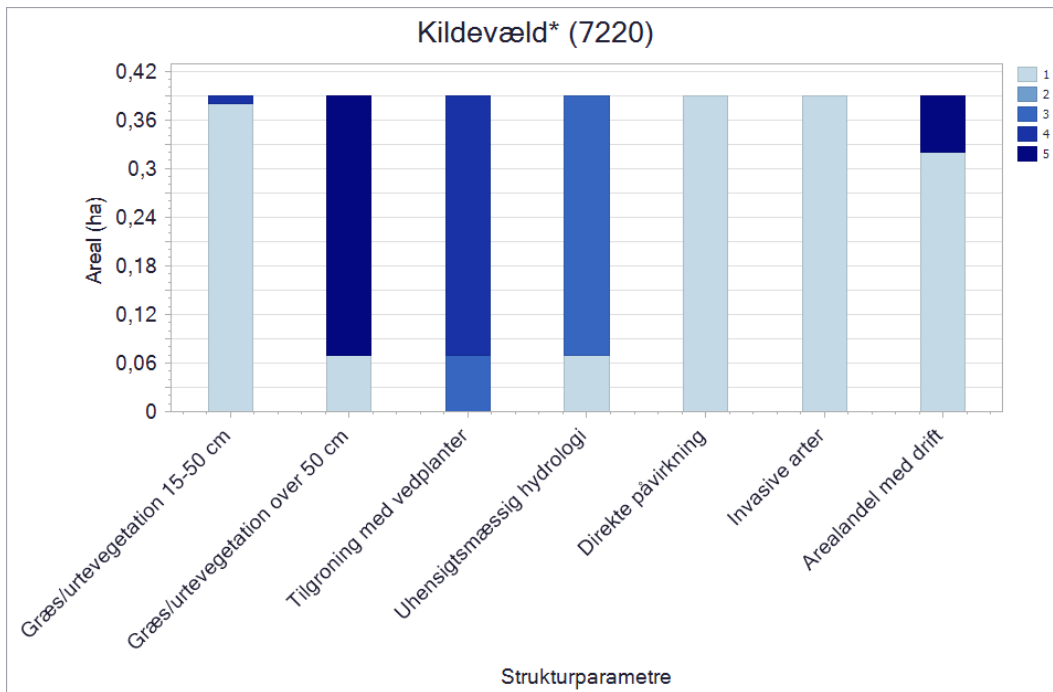
I Natura 2000-området er der kortlagt 10 ha surt overdrev, og hele arealet afgræsses. En stor andel af overdrevet har en begyndende tilgroning med vedplanter og i mindre omfang tillige med middelhøj-høj græs-/urtevegetation som dog forekommer i et omfang, der ikke truer naturtypen. Et mindre areal har en direkte påvirkning fra gødning/sprøjtmidler. Surt overdrev påvirkes ikke af invasive arter.



Figuren viser naturtypens strukturelle parametre, der blev registreret ved kortlægningen. For alle parametre går skalaen fra 1 til 5, hvor 1 generelt angiver den mindste grad af negativ påvirkning, fx mindst tilgroning, mindst arealandel, der er påvirket af gødskning, bedst hydrologi osv. Værdien 5 angiver den største grad af negativ påvirkning, fx størst tilgroning, størst arealandel, der er påvirket af gødskning, mest påvirket af uhensigtsmæssig hydrologi. Se afsnittets indledende gennemgang af de enkelte parametre for en mere detaljerede redegørelse.

Mosetyper hængesæk (7140) er betinget af stabil, høj vandstand af næringsfattigt vand, og opretholdelse af naturtypen under upåvirkede forhold er normalt ikke afhængig af drift eller pleje. Naturtypen kan dog være driftsbetinget i visse, særlige naturgivne situationer. Det gælder fx, hvor hængesæk er dannet ved at gro ud over kildevæld, og hvor fravær af drift på længere sigt vil resultere i tilgroning med høje urter og vedplanter.

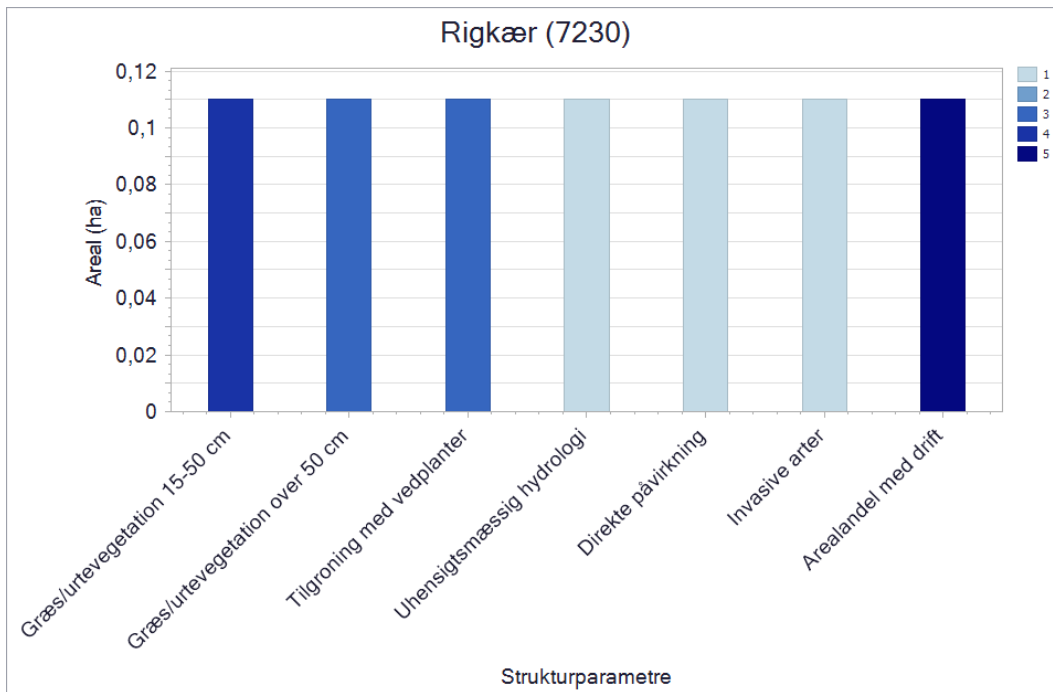
I Natura 2000-området er der kortlagt ca. 0,4 ha hængesæk, som afgræsses. Forekomsten af hængesæk trues af tilgroning med vedplanter. Efterfølgende er det dog konstateret, at vedplanterne er ryddet. Arealet påvirkes endvidere af en afvanding med svag effekt og i mindre grad af opvækst af middelhøj-høj græs-/urtevegetation, som dog ikke vurderes at udgøre en aktuel trussel. Hængesæk påvirkes ikke af invasive arter eller gødning/sprøjtemidler.



Figuren viser naturtypens strukturelle parametre, der blev registreret ved kortlægningen. For alle parametre går skalaen fra 1 til 5, hvor 1 generelt angiver den mindste grad af negativ påvirkning, fx mindst tilgroning, mindst arealandel, der er påvirket af gødskning, bedst hydrologi osv. Værdien 5 angiver den største grad af negativ påvirkning, fx størst tilgroning, størst arealandel, der er påvirket af gødskning, mest påvirket af uhensigtsmæssig hydrologi. Se afsnittets indledende gennemgang af de enkelte parametre for en mere detaljerede redegørelse.

Kildevæld (7220) findes i tilknytning til udstrømmende kalkholdigt eller hårdt grundvand, og er afhængig af rent grundvand for at udvikles optimalt. Intakt hydrologi med en rigelig mængde rent grundvand er således den væsentligste forudsætning for naturtypen. I lysåbne kildevæld findes en artsrig mos- og urtevegetation, og drift i form af græsning og rydning af opvækst vil typisk være nødvendig for at bevare kildens artsrige vegetation. Kildevæld i skov er derimod ofte med sparsom vegetation og er ikke driftsbetingede.

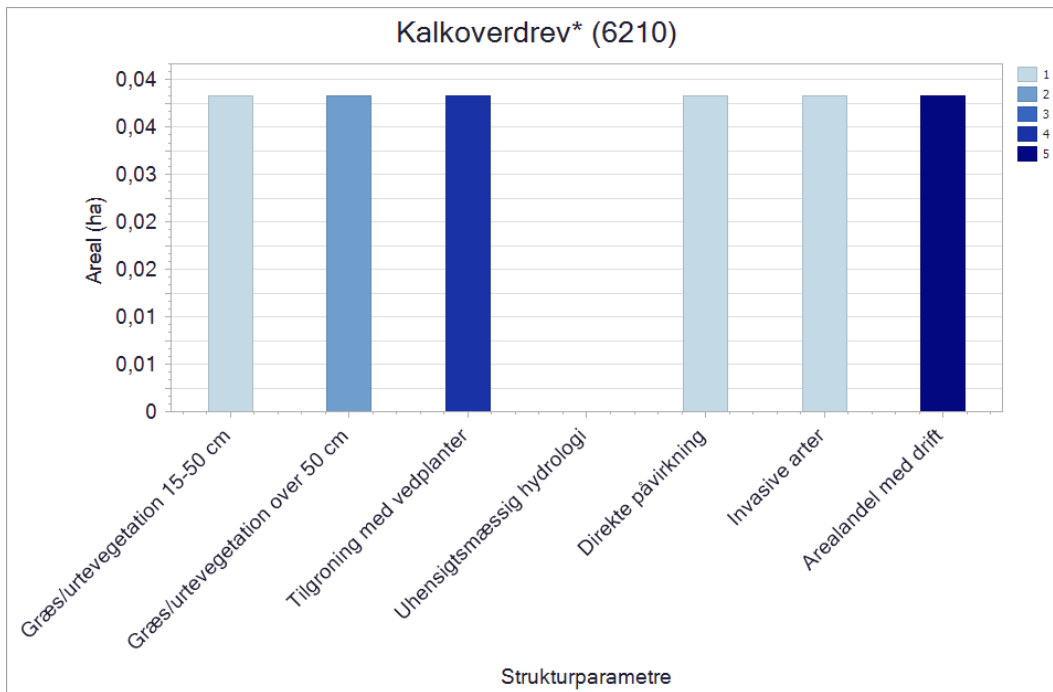
I Natura 2000-området er der kortlagt i alt ca. 0,4 ha kildevæld, hvoraf hovedparten findes i skov. Der er drift på de lysåbne kildevæld. Her har kilden en uhensigtsmæssig hydrologi i form af en drænggrøft, mens tilgroning med vedplanter og høj græs/urtevegetation ikke udgør nogen reel trussel. De lysåbne kildeforekomster trues med tilgroning af vedplanter. Kildevæld påvirkes ikke af invasive arter eller gødning/sprøjtemidler.



Figuren viser naturtypens strukturelle parametre, der blev registreret ved kortlægningen. For alle parametre går skalaen fra 1 til 5, hvor 1 generelt angiver den mindste grad af negativ påvirkning, fx mindst tilgroning, mindst arealandel, der er påvirket af gødsning, bedst hydrologi osv. Værdien 5 angiver den største grad af negativ påvirkning, fx størst tilgroning, størst arealandel, der er påvirket af gødsning, mest påvirket af uhensigtsmæssig hydrologi. Se afsnittets indledende gennemgang af de enkelte parametre for en mere detaljerede redegørelse.

Rigkær (7230) er først og fremmest betinget af intakt hydrologi med en tilstrækkelig mængde rent, baserigt fremsivende grundvand, der medfører mere eller mindre permanent vandmættet jordbund. Grundvandets indhold af jern og kalk binder fosfor i forbindelser, der ikke kan optages af planter, og der skabes gode vækstforhold for såkaldte nøjsomhedsplanter. Naturtypen er afhængig af vedvarende græsning, og under fravær af gødsning kan der udvikle sig knoldstrukturer med mulighed for udvikling af en artsrig vegetation af lavtvoksende urter og en rig mosflora.

I Natura 2000-området er der kortlagt 0,1 ha rigkær, som afgræsses. Forekomsten af rigkær trues af tilgroning med vedplanter og middelhøj-høj græs-/urtevegetation. Rigkær påvirkes ikke af invasive arter, uhensigtsmæssig hydrologi eller gødning/sprøjtemidler.



Figuren viser naturtypens strukturelle parametre, der blev registreret ved kortlægningen. For alle parametre går skalaen fra 1 til 5, hvor 1 generelt angiver den mindste grad af negativ påvirkning, fx mindst tilgroning, mindst arealandel, der er påvirket af gødskning, bedst hydrologi osv. Værdien 5 angiver den største grad af negativ påvirkning, fx størst tilgroning, størst arealandel, der er påvirket af gødskning, mest påvirket af uhensigtsmæssig hydrologi. Se afsnittets indledende gennemgang af de enkelte parametre for en mere detaljerede redegørelse.

Kalkoverdrev (6210) rummer en urtedomineret vegetation udviklet på veldrænet kalkrig (basisk) bund uden anden kulturpåvirkning end græsning. De ofte meget artsrige plantesamfund, der udvikler sig på gamle kalkoverdrev, er stærkt afhængige af en lang, stabil udvikling med konstant græsning og fravær af gødskning og uden isåning af kulturplanter. En vedvarende græsning skaber betingelser for positive strukturelementer som en urterig flora, myretuer, nedbidte træer og buske som evt. har fodposer. Et moderat indslag af vedplanter er således naturligt og ønskeligt på naturtypen.

I Natura 2000-området er der kortlagt et meget lille areal med kalkoverdrev, og hele arealet indgår i græsningen. Kalkoverdrevet trues i væsentlig grad af tilgroning vedplanter. Der er desuden en begyndende tilgroning af høj græs-/urtevegetation, som dog forekommer i et omfang, der ikke truer naturtypen. Kalkoverdrev påvirkes ikke af middelhøj græs-/urtevegetation, invasive arter eller gødning/sprøjtemidler.

3.1.2 Skovnaturtyper

For de skovnaturtyper, der er kortlagt i området, er naturtyperne generelt karakteriseret ved at i bøgeskove på sur og morbundsdannende bund findes bøg på mor (9110), der har sparsom bundflora præget af surbundsarter. Bøg på muld (9130) er arealmæssigt den mest udbredte bøgeskovstype med en stor variation i artsindhold, afhængig af jordbundens surhedsgrad og fugtighed. Elle- og askeskov (91E0) findes på naturlig næringsrig, kalkholdig og ret fugtig jordbund og er typisk domineret af vådbundstolerante og grundvandselskende træarter såsom el og ask. For alle skovnaturtyper gælder, at plantet skov uden plantagekarakter, dvs. ensaldrende træer i rækker, og med enten oprindelig karakteristisk bundflora, sjældne arter eller EU-beskyttede arter, er omfattet.

Inden for området er der i alt i den seneste naturtypekortlægning (2016-2019) kortlagt 6 ha skovnaturtyper. I den tidligere kortlægning af skovnaturtyper (2005-2012) blev der kortlagt godt 4

ha skovnaturtyper. Forskellen skyldes, at natura 2000-området er udvidet i forbindelse med grænsejusteringen.

Områdets skovnatur indeholder elle- og askeskov, bøg på mor, og bøg på muld. Der er store arealer af skoven, der ikke kan henføres til habitatnatur. På baggrund af første og anden kortlægning vurderes det, at der er tendens til øget forekomst af træer med huller eller råd og store træer i de kortlagte skove. Forekomsten af stående dødt ved er overordnet set uændret, det vurderes dog, at der er en tendens til mere liggende dødt ved i dele af skoven. Der er overordnet set ikke registreret store problemer i form af afvanding i de skovtyper, der er afhængige af en naturlig hydrologi.

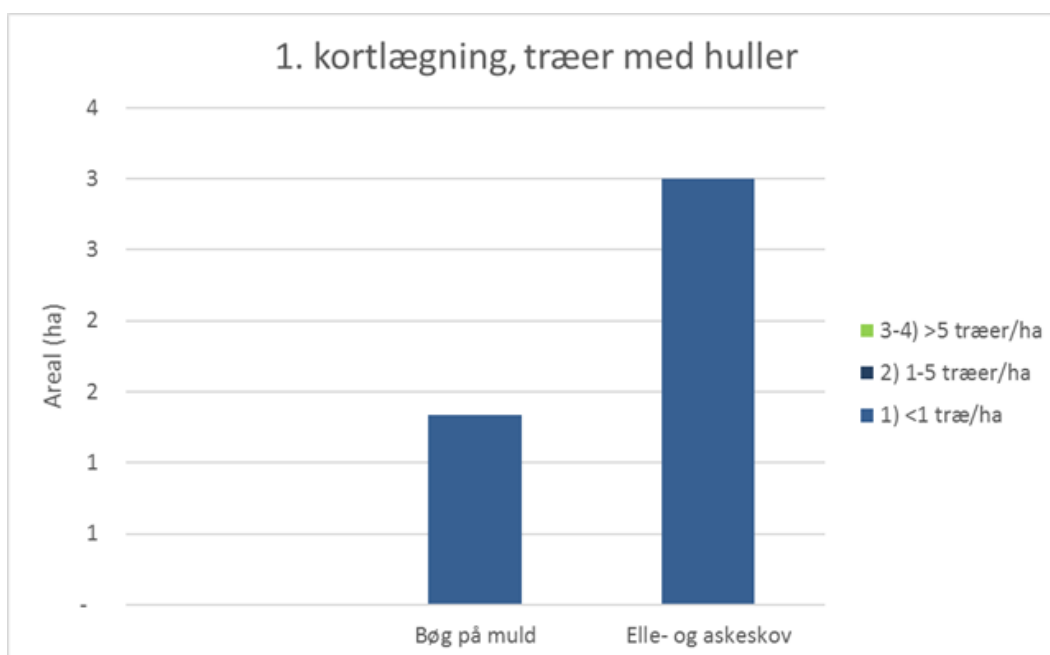
Elle- og askeskov (91E0) findes på godt 4 ha, hvilket udgør en stigning på godt 1 ha i forhold til kortlægningen i 2005-2012. Øgningen i arealet skyldes, at Natura 2000-området er udvidet i forbindelse med grænsejusteringen, og at der i udvidelsen er kortlagt nye forekomster af elle- og askeskov. Bøg på muld (9130) findes på godt 1,5 ha lige som ved kortlægningen i 2005-2012. Bøg på mor har ikke tidligere været kortlagt, men findes på 1 ha i den udvidede del af Natura 2000-området.

Det er valgt at præsentere skovenes tilstand med parametrene *huller eller råd*, *store træer*, *liggende dødt ved*, *stående dødt ved* og *hydrologi*, som anses for centrale for at kunne vurdere udviklingen i skovnaturtyperne.

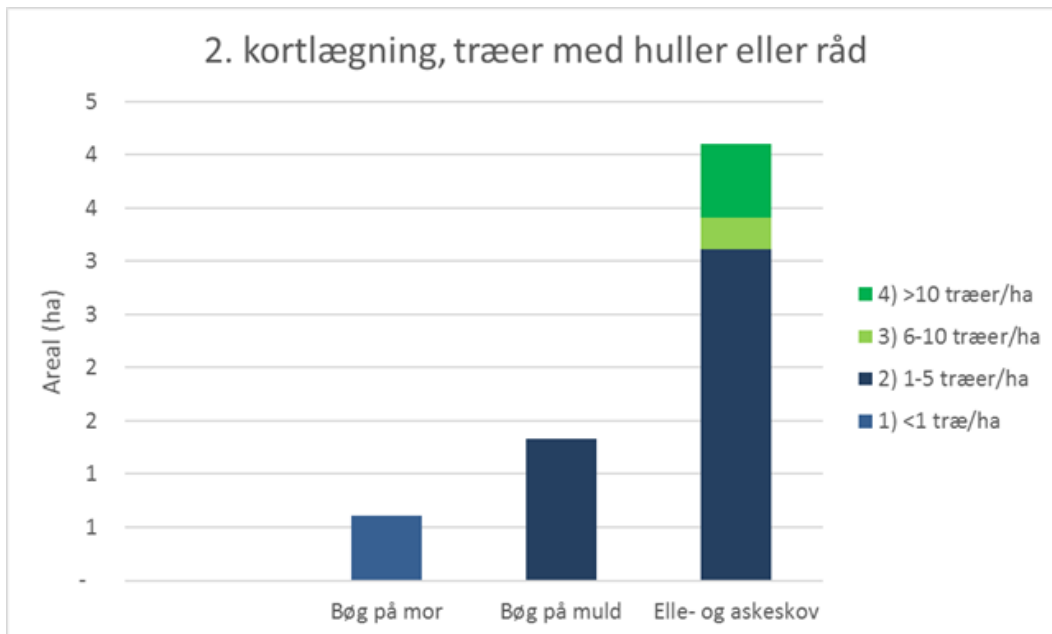
Træer med huller eller råd

I forbindelse med kortlægningen af skovhabitatnaturen kortlægges bl.a. træer med huller eller råd. Ved første kortlægning af skov i 2005-12 blev der kortlagt træer med huller. Ved anden kortlægning af skov i 2016-2019 blev der kortlagt træer med enten huller eller råd.

Ved første kortlægning blev der kortlagt i tre kategorier: under 1 træ/ha, 1-5 træer/ha og over 5 træer/ha. Ved anden kortlægning blev der tilføjet en ekstra kategori, således at man kortlagde i fire kategorier: under 1 træ/ha, 1-5 træer/ha, 6-10 træer/ha og over 10 træer/ha.



Figuren viser strukturparameteren Træer med huller registreret ved første kortlægning. Parameteren inddeles i tre kategorier: Under 1 træ/ha, 1-5 træer/ha og over 5 træer/ha.



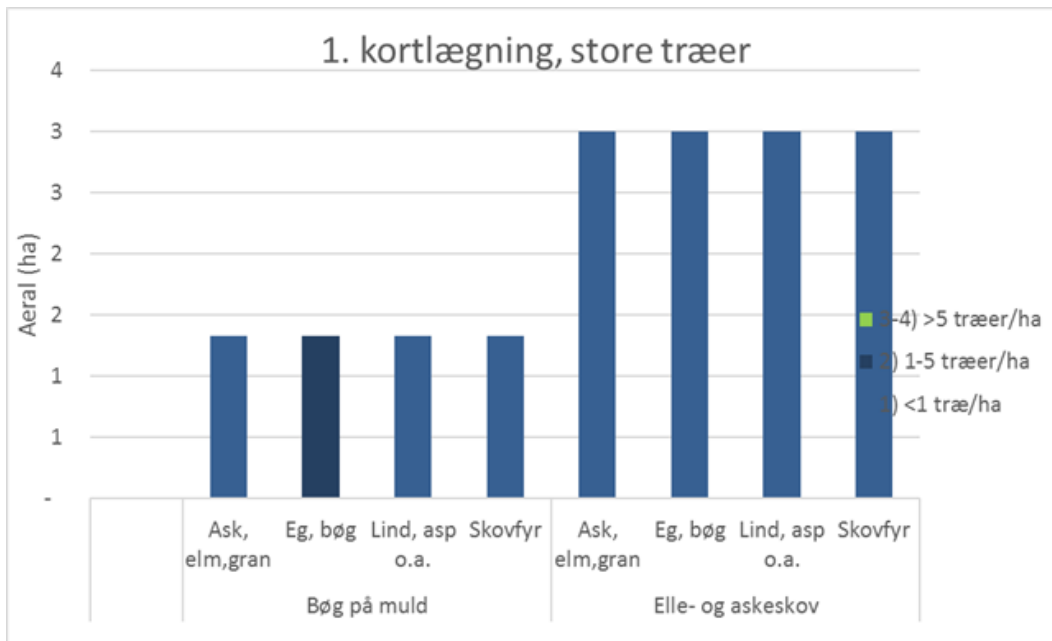
Figuren viser strukturparameteren Træer med huller eller råd registreret ved anden kortlægning. Parameteren inddeles i fire kategorier: Under 1 træ/ha, 1-5 træer/ha, 6-10 træer/ha og over 10 træer/ha.

Miljøstyrelsen vurderer, at resultatet af første og anden kortlægning af skov viser, at andelen af træer med huller eller råd er stigende fra første til anden kortlægning i både bøg på muld (9130) og elle- og askeskov (91E0). Det bemærkes dog, at der er forskel i kortlægningsmetoden anvendt i hhv. første og anden kortlægning. Specielt i de nykortlagte elle- og askeskove udgør træer med huller eller råd en væsentlig andel. Bøg på mor har ikke tidligere været kortlagt, men har mindre end 1 træ/ha med huller eller råd.

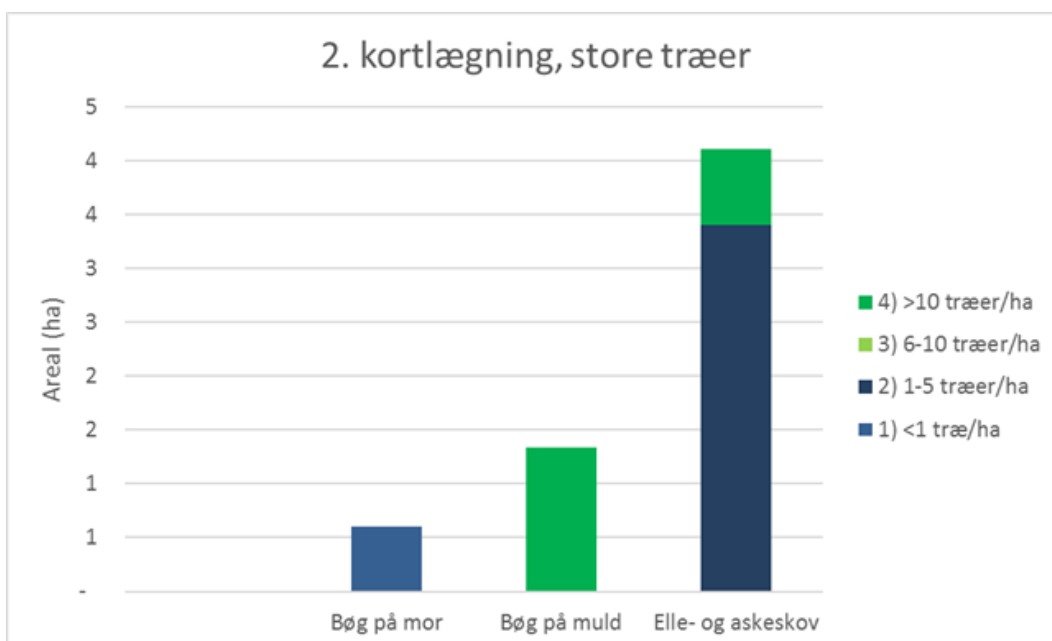
Store træer

I forbindelse med kortlægningen af skovhabitatnaturen kortlægges bl.a. store træer som udtryk for gammel skov med en lang kontinuitet. Definitionen af store træer er ændret fra første til anden kortlægning. Store træer defineres ud fra stammediameter, og ændringerne i stammediameter fra første til anden periode afhænger af både art og naturtype. Derudover blev der ved første kortlægning af skov registreret antallet af store træer/ha for 4 artsgrupper. Ved anden kortlægning blev der registreret et samlet antal store træer/ha. Da der således er sket en udvikling i kortlægningsmetoden, kan resultaterne af de to kortlægninger ikke sammenlignes direkte.

Ved første kortlægning blev der kortlagt i tre kategorier: under 1 træ/ha, 1-5 træer/ha og over 5 træer/ha. Ved anden kortlægning blev der tilføjet en ekstra kategori, således at man kortlagde i fire kategorier: under 1 træ/ha, 1-5 træer/ha, 6-10 træer/ha og over 10 træer/ha.



Figuren viser strukturparameteren Store træer registreret ved første kortlægning. Parameteren inddeles i tre kategorier: Under 1 træ/ha, 1-5 træer/ha og over 5 træer/ha.



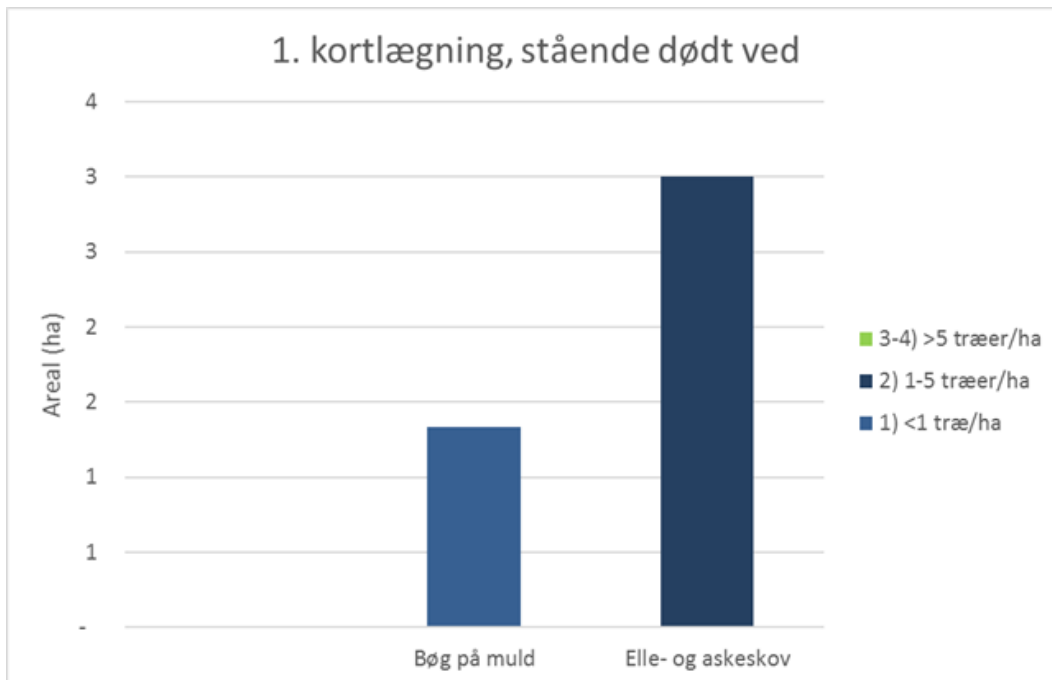
Figuren viser strukturparameteren Store træer registreret ved anden kortlægning. Parameteren inddeles i fire kategorier: Under 1 træ/ha, 1-5 træer/ha, 6-10 træer/ha og over 10 træer/ha.

Miljøstyrelsen vurderer, at resultatet af første og anden kortlægning af skov viser, at andelen af store træer er stigende fra første til anden kortlægning fsva. bøg på muld (9130) og elle- og askeskov (91E0). Miljøstyrelsen vurderer, at stigningen kan skyldes forskel i kortlægningsmetoden anvendt i hhv. første og anden kortlægning. Bøg på mor har ikke tidligere været kortlagt, men store træer forekommer med mindre end 1 træ/ha.

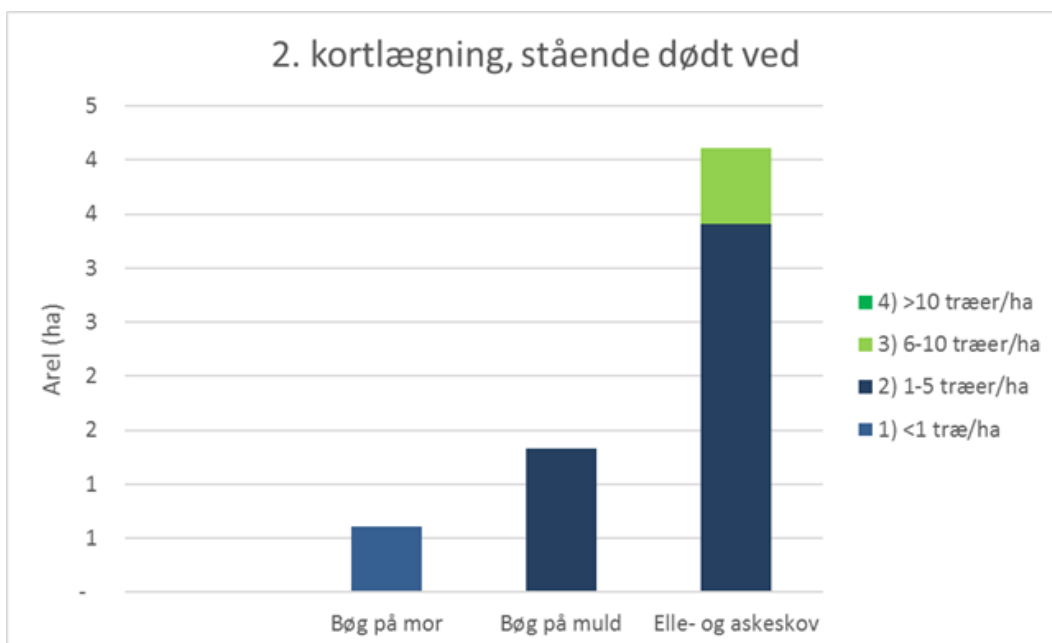
Stående dødt ved

I forbindelse med kortlægningen af skovhabitatnaturen kortlægges bl.a. stående dødt ved højere end 2 m. De enkelte stykker af dødt ved skulle ved første kortlægning have en diameter på over 25 cm og ved anden kortlægning en diameter på over 20 cm.

Ved første kortlægning blev der kortlagt i tre kategorier: under 1 stk./ha, 1-5 stk./ha og over 5 stk./ha. Ved anden kortlægning blev der tilføjet en ekstra kategori, således at man kortlagde i fire kategorier: under 1 stk./ha, 1-5 stk./ha, 6-10 stk./ha og over 10 stk./ha.



Figuren viser strukturparameteren Stående dødt ved registreret ved første kortlægning. Parameteren inddeles i tre kategorier: Under 1 træ/ha, 1-5 træer/ha og over 5 træer/ha.



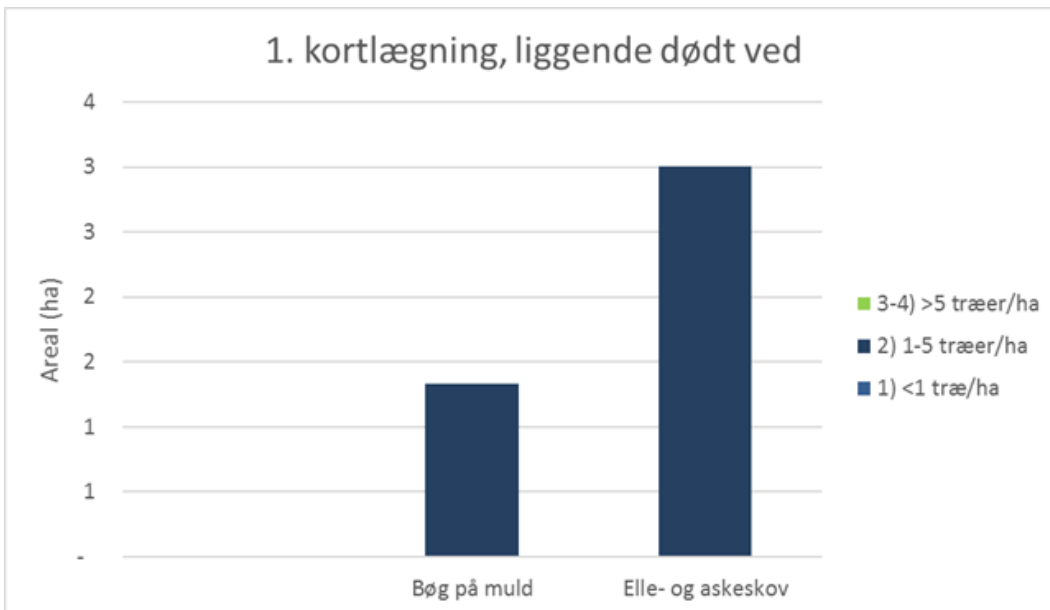
Figuren viser strukturparameteren Stående dødt ved registreret ved anden kortlægning. Parameteren inddeles i fire kategorier: Under 1 træ/ha, 1-5 træer/ha, 6-10 træer/ha og over 10 træer/ha.

Miljøstyrelsen vurderer, at andelen af stående dødt ved er stabil fra første til anden kortlægning af skov fsva. elle- og askeskov (91E0). De nye forekomster af elle- og askeskov har en stor andel af stående dødt ved. Den mindre stigning i andelen af stående dødt ved i bøg på muld kan være et resultat af forskel i kortlægningsmetoden anvendt i hhv. første og anden kortlægning. Bøg på mor har ikke tidligere været kortlagt, men har stående dødt ved i et omfang på mindre end 1 træ/ha.

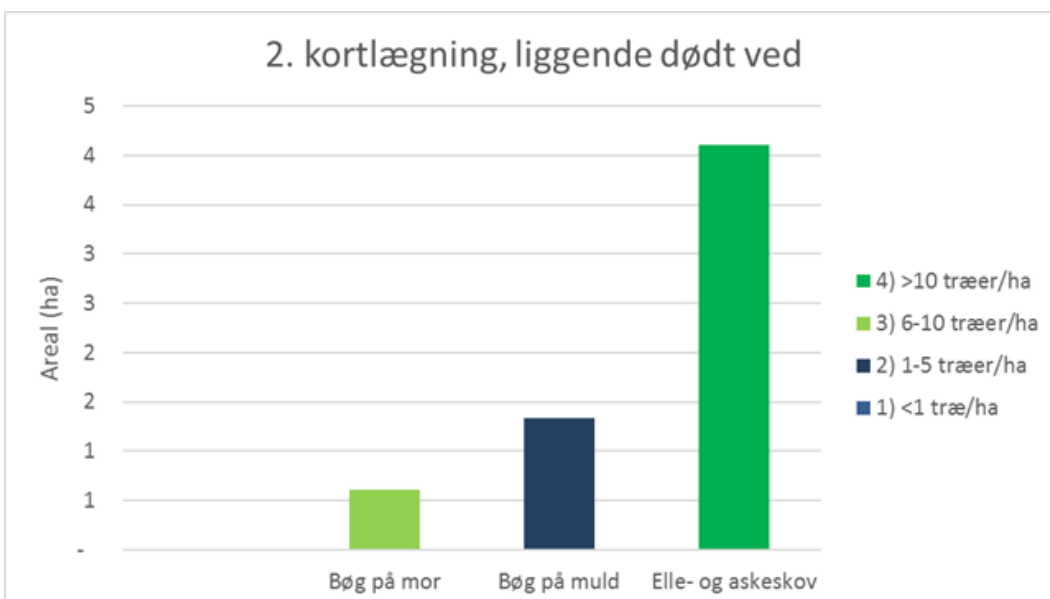
Liggende dødt ved

I forbindelse med kortlægningen af skovhabitatnaturen kortlægges bl.a. liggende dødt ved. I første kortlægning var kriterierne, at de enkelte stykker af dødt ved skulle være længere end 5 m og have en diameter på over 25 cm. Ved anden kortlægning var kriterierne, at det døde ved skulle være længere end 2 m og have en diameter på over 20 cm.

Ved første kortlægning blev der kortlagt i tre kategorier: under 1 træ/ha, 1-5 træer/ha og over 5 træer/ha. Ved anden kortlægning blev der tilføjet en ekstra kategori, således at man kortlagde i fire kategorier: under 1 træ/ha, 1-5 træer/ha, 6-10 træer/ha og over 10 træer/ha.



Figuren viser strukturparameteren Liggende dødt ved registreret ved første kortlægning. Parameteren inddeles i tre kategorier: Under 1 stk./ha, 1-5 stk./ha og over 5 stk./ha.



Figuren viser strukturparameteren Liggende dødt ved registreret ved anden kortlægning. Parameteren inddeles i tre kategorier: Under 1 træ/ha, 1-5 træer/ha og over 5 træer/ha.

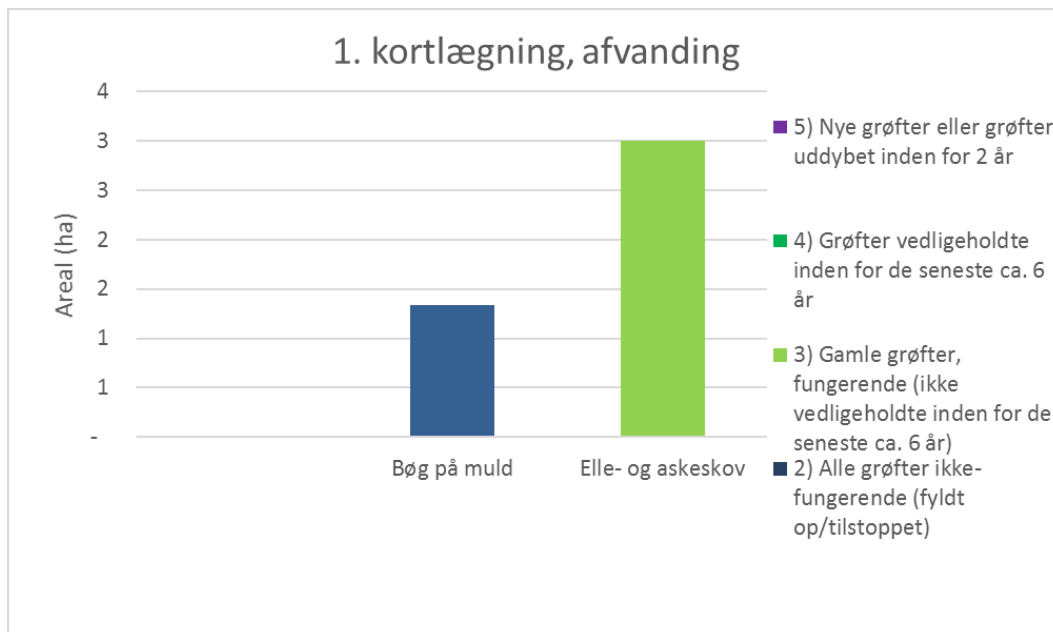
Miljøstyrelsen vurderer, at andelen af liggende dødt ved er steget væsentligt fra første til anden kortlægning af skov fsva. elle- og askeskov (91E0). Det kan dog ikke udelukkes, at stigningen kan være et resultat af forskel i kortlægningsmetoden anvendt i hhv. første og anden kortlægning. I bøg på muld (9130) er andelen af liggende dødt ved stabil. Bøg på mor har ikke tidligere været kortlagt, men har liggende dødt ved i et omfang på 6-10 træer/ha.

Hydrologi, afvanding

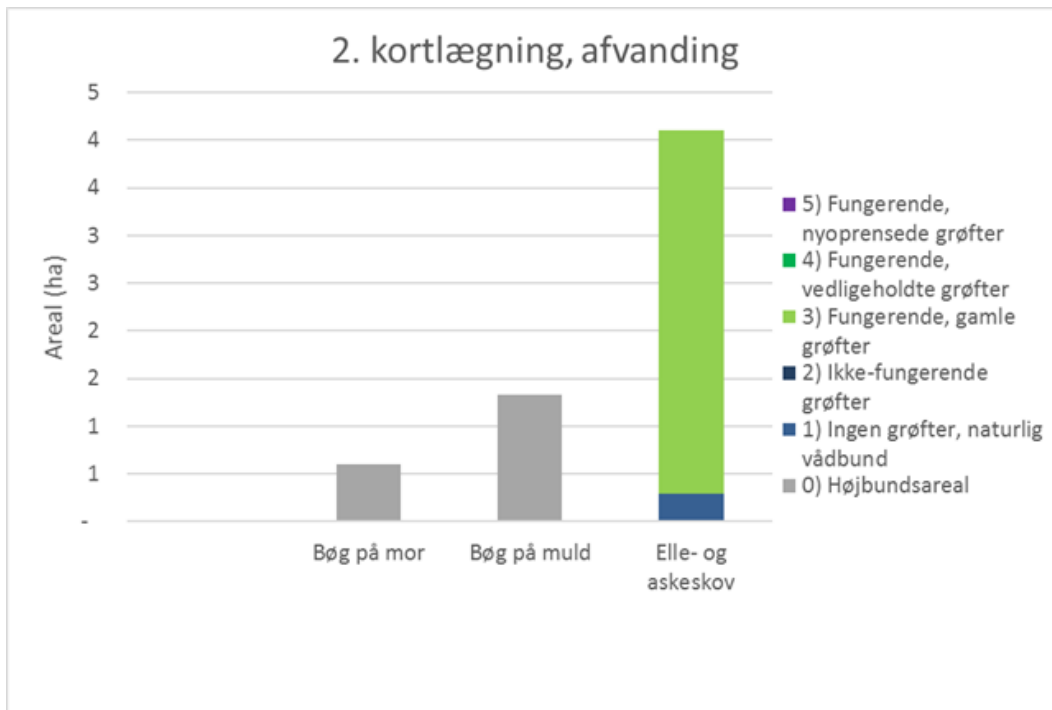
I forbindelse med kortlægningen af skovhabitatnaturen registreres bl.a. den hydrologiske parameter afvanding, der dækker grøftning og dræning. Ved første kortlægning blev effekten af afvanding registreret i 5 kategorier, og ved anden kortlægning blev der registreret i 6 kategorier, da man ved anden kortlægning også registrerede, om der var tale om højbundsjord. Bortset fra det ekstra niveau, er der ikke sket nogen ændring af kortlægningsmetoden fra første til anden kortlægning.

Effekten af grøftning og dræning er ved kortlægningen registreret i én af nedenstående kategorier:

Første kortlægning	Anden kortlægning
	0) Højbundsareal
1) Ingen grøfter	1) Ingen grøfter, naturlig vådbund
2) Alle grøfter ikke-fungerende (fyldt op/tilstoppet)	2) Ikke-fungerende grøfter
3) Gamle grøfter, fungerende (ikke vedligeholdte inden for de seneste ca. 6 år)	3) Fungerende, gamle grøfter
4) Grøfter vedligeholdte inden for de seneste ca. 6 år	4) Fungerende, vedligeholdte grøfter
5) Nye grøfter eller grøfter uddybet inden for 2 år	5) Fungerende, nyoprensede grøfter



Figuren viser strukturparameteren Afvanding registreret ved første kortlægning. Parameteren inddeles i fem kategorier hvor laveste kategori svare til mindst påvirkning af afvanding.



Figuren viser strukturparameteren Afvanding registreret ved anden kortlægning. Parameteren inddeles i seks kategorier hvor laveste kategori svare til mindste afvandings påvirkning.

Bøg på mor og bøg på muld (9110, 9130) er tørbunds naturtype og er derfor ikke direkte afhængige af hydrologiske forhold. Elle- og askeskov (91E0) er en naturtype, der er knyttet til områder med en høj grundvandsstand og dermed en naturlig hydrologi. Miljøstyrelsen vurderer, at resultatet af første og anden kortlægning af skov viser, at elle- og askeskov overordnet set påvirkes i beskedent omfang af afvanding ved både første og anden kortlægning.

3.1.2.1 Foreløbig vurdering af negative påvirkninger (trusler mod naturtilstanden)

Skovene i Danmark er generelt unge, således er ca. 80% af de danske skove under 200 år gamle og 25% af landets skovareal er yngre end 55 år. Da man i sin tid udpegede habitatområderne, fokuserede man på at udpege skove, der var selvsåede eller selvforyngende og med en naturnær skovdrift. Det forventes derfor, at der går lang tid, før man vil kunne se en udvikling i de udvalgte parametre, og man fx får flere store træer og mere dødt ved i skovene. Det vurderes, at man ikke kan forvente at se en stor udvikling inden for det relativt korte tidsinterval, der er mellem de to kortlægningsperioder af skov. Det væsentlige vurderes derfor at være, at man ikke ser en tilbagegang i de enkelte parametre.

På baggrund af udviklingen i de udvalgte parametre kortlagt i 2005-2012 og 2016-2019 vurderes det, at for elle- og askeskov og bøg på muld vurderes forekomsten af samtlige strukturparametre at være stabil eller stigende.

Hydrologien i arealet med elle- og askeskov er stabil, men størstedelen afvandes af fungerende gamle grøfter. Bøg på mor og bøg på muld vurderes ikke at være afhængig af en naturlig hydrologi.

	Huller og råd	Store træer	Stående dødt ved	Liggende dødt ved	Hydrologi
Bøg på mor	-	-	-	-	-
Bøg på muld	Stabil / Stigende	Stabil / Stigende	Stabil / Stigende	Stabil	-
Elle- og askeskov	Stabil / Stigende	Stabil / Stigende	Stabil	Stigende	Stabil / uhensigtsmæssig

I tabellen ses vurderingen af strukturparametrene udvikling fra første til anden kortlægning af habitatskovnaturtyperne.

3.2 Områdets sø-natur

Ved overvågning af søer i NOVANA-programmet skelnes der mellem store søer over 5 ha og mindre søer og vandhuller under 5 ha. De store søer overvåges i forbindelse med programmets sø-overvågning, og for denne gruppe er der endnu ikke udviklet et tilstandssystem i forhold til naturtilstand. Der er således alene foretaget en bestemmelse af naturtypen for de store søer. De mindre søer og vandhuller under 5 ha overvåges i NOVANA-programmets naturovervågning, og for de mange søer i denne gruppe er der ud over en bestemmelse af de enkelt søers naturtype også foretaget en beregning af søernes naturtilstand.

For de sønaturtyper, der er kortlagt i området, er naturtyperne generelt karakteriseret ved, at næringsrig sø (3150) er næringsrige søer og vandhuller, typisk med flydeplanter eller store vandaks.



Kreaturer græsser hele året i Rødme Svinehaver. I forgrunden ses næringsrig sø og i baggrunden surt overdrev med mange tuer af gul engmyre. Foto: Erik Vinther

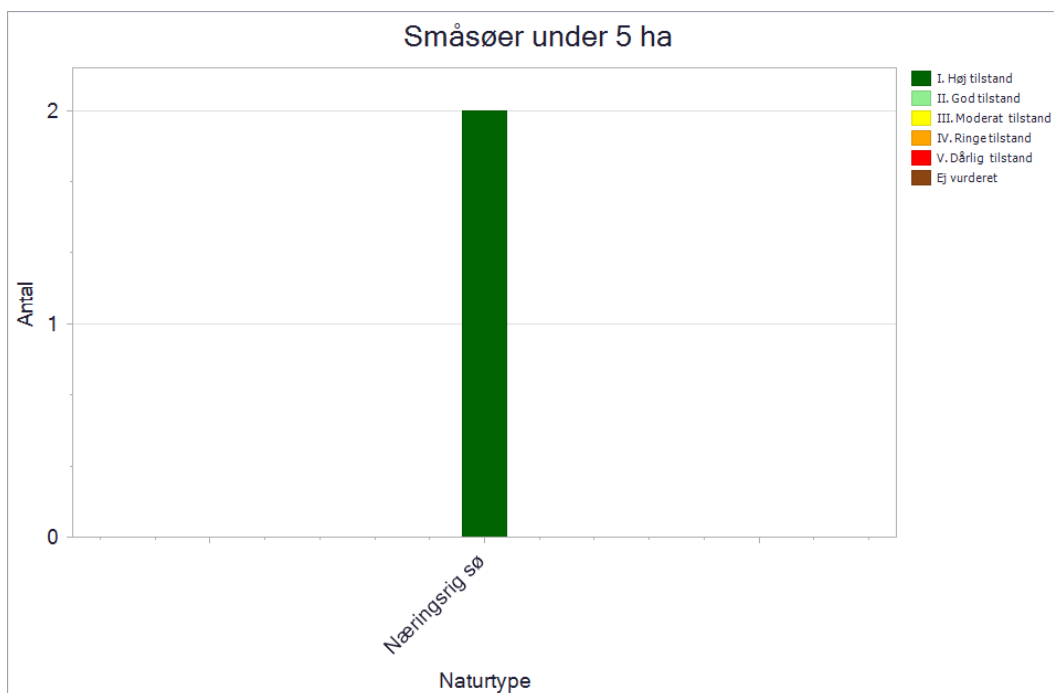
3.2.1 Søer under 5 ha

Søer under 5 ha kortlægges og der foretages en beregning af søernes tilstand i forbindelse med NOVANA-programmets kortlægning af vandhuller og småsøer.

Søer under 5 ha er naturtypekortlagt og på baggrund af vegetation og en kombination af en række strukturparametre i og omkring søen er de enkelt søers tilstand beregnet. Metoden er beskrevet i den tekniske anvisning, der kan ses på DCE Aarhus universitets hjemmeside. I de Natura 2000-

områder, hvor der er foretaget kortlægning af levesteder for vandhulsarterne stor vandsalamander og klokkefrø, er der samtidig foretaget kortlægning af de pågældende søers naturtype og tilstand. For et mindre antal søer kortlagt i perioden 2007-2012 er der ikke foretaget en beregning af naturtilstanden.

I en række Natura 2000-områder er alle eller stort set alle småsøerne blevet kortlagt og søernes tilstand er blevet beregnet. I andre områder, typisk de meget store områder med et stort antal småsøer, er kortlægningen ikke fuldt dækkende. Der vil i disse områder således være et antal søer, der ikke er undersøgt. Der er sket et skift i vurderingen af småsøernes naturtype mellem denne og den tidligere kortlægning. Tidligere kunne en enkelt eller nogle få planter være afgørende for fastsættelse af naturtypen. I den seneste kortlægningsrunde er det valgt, at naturtypebestemmelsen foretages på baggrund af den samlede sø-tilknyttede flora og de fysiske forhold i og omkring søerne. Det præsenterede datamateriale i figuren nedenfor vil især være indsamlet i perioden 2013-2018, men vil også kunne indeholde kortlægningsdata fra tidligere år for de småsøer, der ikke er blevet genkortlagt i denne overvågningsperiode.



Figuren viser antal og tilstand af de kortlagte småsøer under 5 ha i området. Tilstandsklasserne er angivet med en farveskala.

I Natura 2000-området er der kortlagt 2 småsøer af habitatnaturtypen næringsrig sø (3150). De er begge tilstandsvurderet til høj tilstand. Søerne ligger omgivet af naturarealer.

Den ene er udviklet på et tidligere dyrket areal og har en udbredt undervandsvegetation med tornløs hornblad og flydeplanter som kors-andemad og liden andemad samt flydebladsplanten svømmende vandaks. Søen er desuden omgivet af en artsrig sumpvegetation. Den anden ligger i en lavning i det gamle overdrev. Søen har en undervandsvegetation bestående bl.a. af almindelig blærerod og mosset vand-bueblad, flydeplanten liden andemad, samt flydebladsplanten svømmende vandaks. Søen er omgivet af en meget artsrig sumpvegetation som bl.a. omfatter svømmende sumpskærm og vandportulak.

3.2.2 Foreløbig vurdering af negative påvirkninger (trusler mod naturtilstanden)

De 2 søer i området har en høj naturtilstand, og der vurderes ikke at være aktuelle trusler mod søerne.

4. Indsatser i området

Der er en 6-årig (12-årig for skovbevoksede fredskovpligtige arealer) rullende planlægning og gennemførelse af indsatserne i Natura 2000-områderne. Der udarbejdes først basisanalyser med faktuel viden om området. Disse følges op af Natura 2000-planer med beskrivelse af mål og indsatser. Herefter udarbejdes handleplaner, hvorefter der gennemføres indsatser for at nå de mål, der er sat i planerne. Det betyder, at der udarbejdes basisanalyser til den næste generation af planer, mens indsatserne for at opfylde den gældende plan er ved at blive gennemført.

Den anden generation af Natura 2000-planer blev udsendt i april 2016, de opfølgende handleplaner udkom i 2017, og gennemførelse sker frem mod udgangen af 2021. Statslige lodsejere har enten udarbejdet særlige drifts- og plejeplaner eller har andre forvaltningsplaner, som opfylder Natura 2000-planernes krav til indsats

I forhold til indsatserne i første planperiode (2010-2015) har både Naturstyrelsen og Forsvaret orienteret om, at de indsatser, som skulle gennemføres på deres arealer, er gennemført. I forbindelse med udarbejdelse af handleplaner for 2016-2021, har kommunerne redegjort for gennemførte indsatser beskrevet i første planperiode i forhold til deres myndighedsområde. Kommunernes redegørelse for dette område kan ses i bilag 1. I kommunernes redegørelse lægges der vægt på de indsatser, der ikke har været finansieret via Landdistriktsprogrammet eller andre tilskudsordninger.

Indsatsen efter den gældende plan (2016-2021) er ikke nødvendigvis afspejlet i de data, der ligger til grund for denne basisanalyse, dels fordi flere af indsatserne endnu ikke var igangsat ved gennemførelsen af dataindsamlingen (dataindsamling i perioden 2016-2019), og dels fordi naturens økologiske træghed medfører, at resultatet i naturtilstanden i de fleste tilfælde først kan erkendes efter en årrække. Hertil kommer, at en række plejekrævende naturtyper er afhængige af en fortsat indsats.

I den anden generation af Natura 2000-planer blev der fokuseret på indsatser, der kan sikre områdernes robusthed samt sammenkædning af naturarealer. Dette var en overbygning på de første Natura 2000-planer der fastlagde rammerne for en række grundlæggende handleplaniltag, som fx rydninger, forbedrede hydrologiske forhold og iværksættelse af plejetiltag som fx græsning. LIFE-projekter, projekter og indsatser med tilskud fra landdistriktsordningerne (LDP) og andre tilskudsordninger samt kommunale/statslige projekter bidrager til at gennemføre både første og anden Natura 2000-plan.

For de skovbevoksede fredskovpligtige arealer, der følger en 12-årig cyklus, løber første planperiode fra 2010 og frem til 2021. Første planperiode er således endnu ikke afsluttet for de skovbevoksede fredskovpligtige arealer. Miljøstyrelsen har udarbejdet en redegørelse for den foreløbige status for de gennemførte indsatser beskrevet i første planperiode (bilag 2). Derudover kommer også Naturstyrelsens indsats i forhold til urørt skov og biodiversitetsskov.

I nedenstående tabel ses et overblik over de tiltag, der er igangsat eller gennemført i perioden 2010-2019 i området, og som er finansieret via landdistriktsprogrammet eller anden tilskudsordning. Der kan være ansøgt om flere typer af indsats på det samme areal. Dette gør sig specielt gældende i forbindelse med igangsætning af naturpleje – fx både rydning og forberedelse til græsning med hegnssætning. Ordningerne Rydning, Forberedelse til afgræsning, Hydrologi, afgræsning samt sammenhæng har været specielt rettet mod Natura 2000-områder. Øvrige ordninger har været landsdækkende. Tabellen viser alene de arealer, der ligger i Natura 2000-

områder (både dem, der har været udpeget i hele perioden og de nye, der er kommet til med grænsejusteringen i 2018.)

Type af indsats	Sum af Areal i ha
Forberedelse til afgræsning	23
Græsning/slæt	29
Lavbundsprojekter, Etableret	
Lavbundsprojekter, Forundersøgelse	
Hydrologiprojekter, Etableret	
Hydrologiprojekter, Forundersøgelse	
Natur og Miljø-projekter, etablering og genopretning	
Rydningprojekter	
Sammenhængende arealer	
Skovnaturtypebevarende drift og pleje	
Urørt skov	
Alle indsatser samlet	30

Tilskud til naturforbedring og naturpleje i området. Der kan være flere typer af indsats på det samme areal.

I Natura 2000-området er der indgået aftaler om tilskud til naturforbedring på hovedparten af områdets lysåbne arealer. Den primære naturplejeindsats har været tilsagn om midler til afgræsning på ca. 29 ha. Der er desuden givet tilsagn til forberedelse af afgræsning på ca. 23 ha.



Rydning af træopvækst i kildevæld i Rødme Svinehaver. Fotograf: Jesper Vagn Christensen.

4.1 Indsatser i vandplaner

Med vandområdeplanerne og de tilhørende indsatsprogrammer gennemføres indsatser til opfyldelse af vandplanlægningens mål om god økologisk tilstand i vandløb, søer og kystvande. Disse indsatser bidrager tillige til at opfylde bevaringsmålsætningerne for akvatiske arter og naturtyper i overensstemmelse med de bevaringsmålsætninger, der fremgår af Natura 2000-planen for området. Vandområdeplanerne for 2015-2021 og de tilhørende bekendtgørelser med miljømål og indsatsprogrammer findes på Miljøstyrelsens hjemmeside. De konkrete indsatser, der skal gennemføres i planperioden 2015-2021, er sammenfattet i vandområdeplanernes kapitel 6.

Vandområdeplanernes indsatser omfatter både forebyggelse af yderligere forringelser, fx ved regulering af lokale kilder til forurening og genopretning af god tilstand, fx ved genslyngning af vandløb og fjernelse af spærringer. Kommunerne har ansvaret for gennemførelse af den del af indsatsen, som omfatter spildevandsudledninger og de fysiske forhold i vandløb og søer, herunder restaurering. Kommunerne skal koordinere indsatsen i de kommunale Natura 2000-handleplaner og Natura 2000-skovhandleplaner med indsatsen for vådområder og andre naturtyper, der med hensyn til deres vandbehov er direkte afhængige af vandøkosystemer og omfattet af vandområdeplanerne.

5. Litteratur

5.1 Anvendte EU-direktiver, love og bekendtgørelser

Rådets direktiv 92/43/EØF af 21. maj 1992 om bevaring af naturtyper samt vilde dyr og planter med senere ændringer (**Habitatdirektivet**).

<http://eur-lex.europa.eu/LexUriServ/LexUriServ.do?uri=OJ:L:1992:206:0007:0050:DA:PDF>

Europa-Parlamentets og Rådets direktiv 2009/147/EF af 30. november 2009 om beskyttelse af vilde fugle med senere ændring (**Fuglebeskyttelsesdirektivet**).

<http://eur-lex.europa.eu/LexUriServ/LexUriServ.do?uri=OJ:L:2010:020:0007:0025:DA:PDF>

Bekendtgørelse nr. 119 af 26. januar 2017 af lov om miljømål m.v. for internationale naturbeskyttelsesområder (**Miljømålsloven**).

<https://www.retsinformation.dk/Forms/R0710.aspx?id=186416>

Bekendtgørelse nr. 653 af 19. maj 2020 om klassificering og fastsættelse af mål for naturtilstanden i internationale naturbeskyttelsesområder (**målbekendtgørelsen**).

<https://www.retsinformation.dk/eli/ta/2020/653>

Bekendtgørelse nr. 1595 af 6. december 2018 om udpegning og administration af internationale naturbeskyttelsesområder samt beskyttelse af visse arter (**habitatbekendtgørelsen**).

<https://www.retsinformation.dk/eli/ta/2018/1595>

Bekendtgørelse nr. 1389 af 3. december 2017 om særlig fiskeriregulering i marine Natura 2000 områder for beskyttelse af revstrukturer (**Natura 2000-bekendtgørelsen**).

<https://www.retsinformation.dk/Forms/R0710.aspx?id=195198>

Bekendtgørelse nr. 1355 af 27. november 2018 om anvendelse af akustiske alarmer (pingere) i visse garnfiskerier (**pingerbekendtgørelsen**).

<https://www.retsinformation.dk/Forms/R0710.aspx?id=205353>

5.2 Anvendt faglitteratur

Naturtyper

Fredshavn, J.R., Nygaard, B., Ejrnæs, R., Damgaard, C., Therkildsen, O.R., Elmeros, M., Wind, P., Johansson, L.S., Alnøe, A.B., Dahl, K., Nielsen, E.H., Pedersen, H.B., Sveegaard, S., Galatius, A. & Teilmann, J. (2019). Bevaringsstatus for naturtyper og arter – 2019. Habitatdirektivets Artikel 17-rapportering. Aarhus Universitet, DCE – Nationalt Center for Miljø og Energi, 52 s. Videnskabelig rapport fra DCE – Nationalt Center for Miljø og Energi nr. 340.

Fredshavn, J.R. (2012). Tilstandsvurdering af habitatnaturtyper 2010-11. NOVANA. Aarhus Universitet, DCE – Nationalt Center for Miljø og Energi, 32 s. - Videnskabelig rapport fra DCE - Nationalt Center for Miljø og Energi nr. 39

Fredshavn, J.R. & Nygaard, B. (2014). Tilstandsvurdering af ni habitatnaturtyper. Strandvolde, klinter, strandenge og kystklitter. Aarhus Universitet, DCE – Nationalt Center for Miljø og Energi, 28 s. - Videnskabelig rapport fra DCE - Nationalt Center for Miljø og Energi nr. 113.

Hansen, J.W. (red.) 2018: Marine områder (2016). NOVANA. Aarhus Universitet, DCE – Nationalt Center for Miljø og Energi, 140 s. - Videnskabelig rapport fra DCE - Nationalt Center for Miljø og Energi nr. 253.

Hansen J.W. & Høgslund S. (red.) 2019. Marine områder (2018). NOVANA. Aarhus Universitet, DCE – Nationalt Center for Miljø og Energi, 156 s. - Videnskabelig rapport fra DCE nr. 355.

Johansson, L.S., Søndergaard, M., Landkildehus, F., Kjeldgaard, A., Sortkjær, L. & Windolf, J. (2018). Søer 2016. NOVANA. Aarhus Universitet, DCE – Nationalt Center for Miljø og Energi, 84 s. - Videnskabelig rapport fra DCE - Nationalt Center for Miljø og Energi nr. 259.

Rasmussen, J.J., Andersen, D.K. & Alnøe, A.B. (2018). Vandløb 2016. Økologisk tilstand, miljøfremmede stoffer og tungmetaller samt naturtyper og arter. NOVANA. Aarhus Universitet, DCE – Nationalt Center for Miljø og Energi, 64 s. - Videnskabelig rapport fra DCE - Nationalt Center for Miljø og Energi nr. 260.

Nygaard B., Damgaard C., Nielsen K.E., Bladt J., Ejrnæs R. (2019). Terrestriske Naturtyper 2004-2016. NOVANA. Aarhus Universitet, DCE - Nationalt Center for Miljø og Energi. www.novana.au.dk.

Hansen J.W. & Høgslund S. (red.) (2019). Marine områder 2018. NOVANA. Aarhus Universitet, DCE Nationalt Center for Miljø og Energi, 156 s. - Videnskabelig rapport fra DCE nr. 355.

Arter

Eigaard OR, Bastardie F, Breen M, Dinesen GE, Hintzen NT, Laffargue P et al. (2016). Estimating seabed pressure from demersal trawls, seines, and dredges based on gear design and dimensions. ICES J Mar Sci., 73(Suppl. 1), 27-43.

Eigaard, O.R., Bastardie, F., Hintzen, N.T., Buhl-Mortensen, L., Buhl-Mortensen P., Catarino, R. et al. (2017). The footprint of bottom trawling in European waters: Distribution, intensity, and seabed integrity. ICES J Mar Sci., 74(3): 847–865.

Fredshavn, J.R., & Søgaard, B. (2014). Levestedsvurdering for to paddearter. Stor vandsalamander og klokkefrø. Aarhus Universitet, DCE – Nationalt Center for Miljø og Energi, 26 s. - Videnskabelig rapport fra DCE - Nationalt Center for Miljø og Energi nr. 88.

Fredshavn, J. & Søgaard, B. (2014). Levestedsvurdering for eremit *Osmoderma eremita*. Aarhus Universitet, DCE – Nationalt Center for Miljø og Energi, 18 s. - Videnskabelig rapport fra DCE - Nationalt Center for Miljø og Energi nr. 89.

Miljø- og Fødevareministeriet, Miljøstyrelsen (2019). Kortlægning af Natura 2000-områder. Marin habitatkortlægning i Skagerrak og Nordsøen 2017-2019.

Sveegaard, S., Nabe-Nielsen, J. & Teilmann, J. (2018). Marsvins udbredelse og status for de marine habitatområder i danske farvande. Aarhus Universitet, DCE – Nationalt Center for Miljø og Energi, 36 s. - Videnskabelig rapport nr. 284.

Søgaard, B., Wind, P., Sveegaard, S., Galatius, A., Teilmann, J. Therkildsen, O.R., Mikkelsen, P. & Bladt, J. (2018). Arter 2016. NOVANA. Aarhus Universitet, DCE – Nationalt Center for Miljø og Energi, 40 s. - Videnskabelig rapport fra DCE - Nationalt Center for Miljø og Energi nr. 262.

Søgaard, B., Wind, P., Bladt, J.S., Mikkelsen, P., Therkildsen, O.R., Wiberg-Larsen, P., Johansson, L.S., Galatius, A., Sveegaard, S. & Teilmann J. (2016). Arter 2015. NOVANA. Aarhus Universitet,

DCE – Nationalt Center for Miljø og Energi, 126 s. - Videnskabelig rapport fra DCE - Nationalt Center for Miljø og Energi nr. 209.

Fugle

Clausen, P., Petersen, I.K., Bregnballe, T. & Nielsen, R.D. (2019). Trækfuglebestande i de danske fuglebeskyttelsesområder, 2004 til 2017. Aarhus Universitet, DCE – Nationalt Center for Miljø og Energi, 308 s. - Teknisk rapport nr. 148.

Fredshavn, J.R., Pihl, S., Bregnballe, T. & Søgaard, B. (2014). Tilstandsvurdering af levesteder for ynglefugle. 16 Natura 2000 udpegningsarter. Aarhus Universitet, DCE – Nationalt Center for Miljø og Energi, 52 s. - Videnskabelig rapport fra DCE - Nationalt Center for Miljø og Energi nr. 114.

Holm, T.E., Clausen, P., Nielsen, R.D., Bregnballe, T., Petersen, I.K., Mikkelsen, P. & Bladt, J. (2018). Fugle 2018. NOVANA. Aarhus Universitet, DCE – Nationalt Center for Miljø og Energi, 136 s. - Videnskabelig rapport fra DCE - Nationalt Center for Miljø og Energi nr. 261.

Holm, T.E., Clausen, P., Nielsen, R.D., Bregnballe, T., Petersen, I.K., Mikkelsen P., Bladt, J., Kotzerka, J. & Søgaard, B. (2016). Fugle 2015. NOVANA. Aarhus Universitet, DCE – Nationalt Center for Miljø og Energi, 142 s. - Videnskabelig rapport fra DCE - Nationalt Center for Miljø og Energi nr. 210.

Petersen, I.K., Nielsen, R.D., Therkildsen, O.R. & Balsby, T.J.S. 2017. Fældende havdykænders antal og fordeling i Sejerøbugten i relation til menneskelige forstyrrelser. Aarhus Universitet, DCE – Nationalt Center for Miljø og Energi, 38 s. - Videnskabelig rapport fra DCE - Nationalt Center for Miljø og Energi nr. 239

Therkildsen, O.R., Andersen, S.M., Clausen, P., Bregnballe, T., Laursen, K. & Teilmann, J. (2013). Vurdering af forstyrrelsestrusler i NATURA 2000-områderne. Aarhus Universitet, DCE – Nationalt Center for Miljø og Energi, 174 s. - Videnskabelig rapport fra DCE - Nationalt Center for Miljø og Energi nr. 52.

Tekniske anvisninger i NOVANA-programmet

<https://dce.au.dk/udgivelser/tekniske-anvisninger/>

Buttenschøn, R.M. et al. (2006). Tekniske anvisninger for kortlægning og registrering af skovnaturtyper og levesteder for skovlevende arter i Natura 2000 områder. Udarbejdet af Skov & Landskab

6. Bilag 1

Status for gennemførte indsatser beskrevet i 1. planperiode. Fokus er indsatser gennemført for kommunale midler. Oversigten er hentet fra Natura 2000-handleplanen 2016-2021.

Tabel 2. Projekter finansieret via kommunernes midler samt projekter gennemført af Naturstyrelsen på egne arealer.

Indsatser	Handleplan-myndighed/ Svendborg Kommune	Offentlig lodsejer/ Naturstyrelsen	Total (ha)
Rydning af vedopvækst på overdrev	ca. 7 ha		ca. 7 ha
Renovering af hegn på overdrev	dele af 7 ha		dele af 7 ha
Udvidelse af naturtyper: - Surt overdrev	ca. 0,9 ha kortlagt som surt overdrev ca. 7,3 ha plejet	ca. 10,5 ha plejet	ca. 18 ha gennemført
- Kalk overdrev	0	0	0 ha
- Riggær		ca. 2 ha plejet	ca. 2 ha gennemført

Indsatser gennemført af Svendborg Kommune og Naturstyrelsen i Natura 2000-område nr. 241 Rødme Svinehaver i perioden 2010-2015.

7. Bilag 2

Status for igangværende eller gennemførte indsatser for skovbevoksede fredskovspligtige arealer

Skovbevoksede fredskovspligtige arealer følger en 12 års-cyklus og første planperiode for disse løber således frem til 2021. Tabellen viser status for de gennemførte eller igangværende indsatser i perioden 2010-2019 beliggende i kortlagt habitatskov indenfor Natura 2000-området. Der kan være gennemført flere indsatser på det samme areal. Indsatsplanerne for arealerne blev først udgivet i skovhandleplanerne i 2012.

Tabellen er baseret på data fra tilskudsordningerne, Naturstyrelsens opgørelse over deres egne indsatser samt tinglyste indsatser såsom urørt skov. Der kan være usikkerheder i data fra tilskudsordningerne fra 2010-15,

Type af indsats	Areal (ha)
Forbedring af hydrologi*	
Indsatser m.h.p. lysåben natur**	
Skovnaturtypebevarende drift og pleje***	0,0
Urørt skov	0,0

* *Forbedring af hydrologi* dækker over lukning af dræn og grøfter samt ophør med vedligeholdelse af afvanding

** *Indsatser m.h.p. lysåben natur* dækker over græsning, hegning og rydning med henblik på lysåben natur.

*** *Skovnaturtypebevarende drift og pleje* dækker over flere indsatser, heriblandt sikring af naturtyper, træer til naturlig henfald, naturvenlig skovdrift, rydning af uønsket opvækst, problemarter og invasive arter, skovgræsning og foryngelse.

Tabellen viser en arealopgørelse over gennemførte eller igangsatte indsatser til sikring af skovnaturtyperne i de skovbevoksede, fredskovspligtige arealer inden for Natura2000-området. Der kan være gennemført flere typer indsatser på samme areal.

Der er ikke registreret gennemførte indsatser i dette Natura 2000-område.



Resume

Basisanalyse for Rødme Svinehaver. Basisanalysen sammenfatter landsdækkende, kvalitetssikrede data for de arter og naturtyper, som Natura 2000-området er udpeget af hensyn til. Basisanalysen indeholder en kortlægning af naturtyper og levesteder, en vurdering af naturtilstanden og en foreløbig vurdering af negative påvirkninger (trusler) mod en god naturtilstand.



Miljøstyrelsen
Tolderlundsvej 5
5000 Odense C

www.mst.dk