
















### Tegnforklaring

-  Sløjfning af pumper
-  Genskabelse af vådområder
-  Paddevandhuller
-  Omlægning af vandløb
-  Hensyn til eksisterende naturværdier
-  P-pladser
-  Fugletårn
-  Undersøgelsesområde
-  Markeret vandresti
-  Cykelvej
-  Offentlig vej
-  Skovvej - motorkørsel tilladt
-  Skovveje
-  Trampestier
-  Vandløb