



Miljøministeriet
Vilddyrstyrelsen

Natura 2000-basisanalyse 2022-2027

Revideret udgave

Storelung

Natura 2000-område nr. 119

Habitatområde H103

November 2021

Udgiver: Miljøstyrelsen

Redaktion: Miljøstyrelsen Fyn

Forsidefoto: Store dele af højmosen domineres af tørvemosser og tue-kæruld

Fotograf: Jonas Hansen

ISBN: 978-87-7038-858-0

Baggrundskort: © Styrelsen for Dataforsyning og Effektivisering

Indhold

1. Natura 2000-basisanalyse (planperiode 2022-2027)	4
1.1 Basisanalysens indhold	4
1.2 Natura 2000-planprocessen	5
1.3 Udpegningsgrundlag	5
1.4 Naturtilstandssystem	5
1.5 Datagrundlaget	7
1.6 Foreløbig vurdering af områdets trusler	8
2. Storelung	9
2.1 Områdebeskrivelse	9
2.2 Udpegningsgrundlag for Natura 2000-området	10
2.3 Opsummering	10
3. Områdets naturtyper	12
3.1 Områdets terrestriske natur	12
3.1.1 Lysåbne terrestriske naturtyper	13
3.1.2 Skovnaturtyper	19
3.2 Områdets sø-natur	27
3.2.1 Søer under 5 ha	27
3.2.2 Foreløbig vurdering af negative påvirkninger (trusler mod naturtilstanden)	28
4. Indsatser i området	29
4.1 Indsatser i vandplaner	31
5. Litteratur	32
5.1 Anvendte EU-direktiver, love og bekendtgørelser	32
5.2 Anvendt faglitteratur	32
6. Bilag 1	35
7. Bilag 2	36

1. Natura 2000-basisanalyse (planperiode 2022-2027)

EU's Natura 2000-direktiver (fuglebeskyttelsesdirektivet og habitatdirektivet) forpligter Danmark til at gøre den nødvendige indsats for at sikre eller genoprette en række sjældne, truede eller karakteristiske naturtyper og arter af europæisk betydning.

Danmark har valgt at gøre dette ved en systematisk og tilbagevendende Natura 2000-planlægning, der på grundlag af direktivforpligtelsen og den nationale naturovervågning for 6-årige planperioder (dog 12-årige for skovbevoksede fredsskovpligtige arealer) prioriterer den krævede indsats. Planperioden 2022-27 dækker også de fredsskovpligtige arealer. På det akvatiske område bygger indsatsen i vid udstrækning på den, der fremgår af vandområdeplanerne, som har til formål at forbedre vandmiljøet i retning af god økologisk tilstand. Dette vil samtidig tilvejebringe forbedringer i vandkvaliteten og fysiske forhold i vandløb (fx fjernelse af spærringer), som er nødvendig for at opnå god naturtilstand for de vandområder, der også er udpeget som Natura 2000-områder.

Natura 2000-planlægningen sker efter reglerne i miljømålsloven og skovloven med tilhørende bekendtgørelser. En Natura 2000-plan består af mål for naturtilstanden i Natura 2000-området og et indsatsprogram. Indsatsprogrammet for det enkelte Natura 2000-område udarbejdes på baggrund af en basisanalyse og foreliggende overvågningsdata.

Basisanalysen, som præsenterer datagrundlaget, skal indeholde følgende elementer:

- Kortlægning af habitatnaturtyper og levesteder for arter, som områderne er udpeget for.
- Vurdering af tilstand og foreløbig vurdering af trusler.
- Et resumé, som på kortbilag angiver beliggenheden af de kortlagte arealer og tilstanden.

Der er udpeget 269 habitatområder og 124 fuglebeskyttelsesområder i Danmark.

Fuglebeskyttelses- og habitatområder kan være sammenfaldende eller ligge i umiddelbar tilknytning til hinanden, hvorfor der i alt er 257 Natura 2000-områder i Danmark.

1.1 Basisanalysens indhold

Basisanalysen er grundlaget for målfastsættelse og indsatsprogram i Natura 2000-planen for de enkelte, udpegede Natura 2000-områder. Basisanalysen fokuserer på Natura 2000-forpligtelser og dermed på de arter og naturtyper, som området er udpeget for at beskytte.

Basisanalysen er udarbejdet på grundlag af de nationalt indsamlede og kvalitetssikrede data, der indhentes gennem det nationale overvågningsprogram for vand og natur - NOVANA. Data er offentligt tilgængelige på Danmarks Miljøportal. Miljøstyrelsen har i årene 2016-19 gennemført en fornyet kortlægning af de enkelte habitatnaturtyper og visse arters levesteder, og data herfra udgør sammen med andre data fra NOVANA-overvågningen omdrejningspunktet for basisanalysen.

Natura 2000-planlægningen 2022-27 vedrører både de arealer, der er omfattet af miljømålsloven og de arealer, der er omfattet af skovloven.

Basisanalysen, som er udarbejdet inden afslutning af anden planperiode for Natura 2000-planen (2016-2021), vil for hvert område indeholde en status for indsatser i første planperiode (2010-2015) og den del af anden planperiode (2016-2021), der er gået. Status bygger primært på tilgængelig viden om tilsagn om tilskud efter landdistriktsstøtteordningerne og godkendte EU-projekter (LIFE).

1.2 Natura 2000-planprocessen

Planprocessen for de statslige Natura 2000-planer er fastsat i miljømålsloven og i bekendtgørelse om Natura 2000-skovplanlægning.

Natura 2000-planen udarbejdes efter forudgående drøftelse med de berørte statslige, kommunale og regionale myndigheder og med inddragelse af nationalparkbestyrelser, foreninger, organisationer og lodsejere, som har en væsentlig interesse i planen. De tværgående, overordnede drøftelser foregår på nationalt niveau. På regionalt niveau præsenterer Miljøstyrelsen de relevante basisanalyser, og et muligt planindhold drøftes. Basisanalyserne offentliggøres senest samtidig med, at drøftelser med de berørte interessenter indledes.

Forslag til Natura 2000-planer for 2022-2027 skal offentliggøres senest 1 år efter offentliggørelsen af basisanalyserne. Planforslagene sendes herefter i mindst 12 ugers offentlig høring, hvorefter de endelige planer udgives. Der gælder særlige høringsregler, hvis det offentliggjorte planforslag ændres væsentligt.

1.3 Udpegningsgrundlag

For hvert Natura 2000-område findes et udpegningsgrundlag, der ud fra de af EU fastsatte regler rummer væsentlige forekomster af arter og naturtyper, der er omfattet af naturdirektiverne. For disse dyr, fugle, planter og naturtyper er der inden for de udpegede Natura 2000-områder en særlig forpligtelse. Det er de arter og naturtyper, der er på områdernes udpegningsgrundlag, som behandles i denne basisanalyse. Indsatsen for Natura 2000-områdets udpegede naturtyper og arter vil dog i mange tilfælde betyde, at forholdene også forbedres for en lang række både almindelige, sjældne og rødlistede arter, der findes inden for området, men som ikke er grundlag for områdets udpegningsgrundlag som Natura 2000-område.

Naturen er dynamisk, og nogle arter og naturtyper indvandrer til nye områder, mens andre af naturlige grunde forsvinder fra områder, hvor de tidligere var kendt. Endvidere forbedres vidensgrundlaget om arternes og naturtypernes forekomst inden for områderne yderligere i forbindelse med systematisk kortlægning, overvågning og andre undersøgelser. Derfor opdateres udpegningsgrundlaget for de enkelte Natura 2000-områder med mellemrum. Dette vil typisk ske hvert 6. år forud for udarbejdelse af nye statslige Natura 2000-basisanalyser og Natura 2000-planer. Miljøstyrelsen har i 2019 haft opdateret udpegningsgrundlag for såvel fuglebeskyttelsesområderne som habitatområderne i offentlig høring. Basisanalyserne er udarbejdet på baggrund af det forslag til udpegningsgrundlag, der har været i høring i 2019, dog er enkelte fejl i forslaget efterfølgende rettet. Udpegningsgrundlaget for nye habitatområder og store udvidelser er desuden opdateret på baggrund af den supplerende kortlægning foretaget i 2019 som følge af en justering af områdernes afgrænsning. Opdateringen er sket efter de samme faglige kriterier, som blev anvendt ved udarbejdelse af høringsforslaget. Basisanalyserne vil blive opdateret, hvis høringen giver anledning til yderligere ændring af udpegningsgrundlaget.

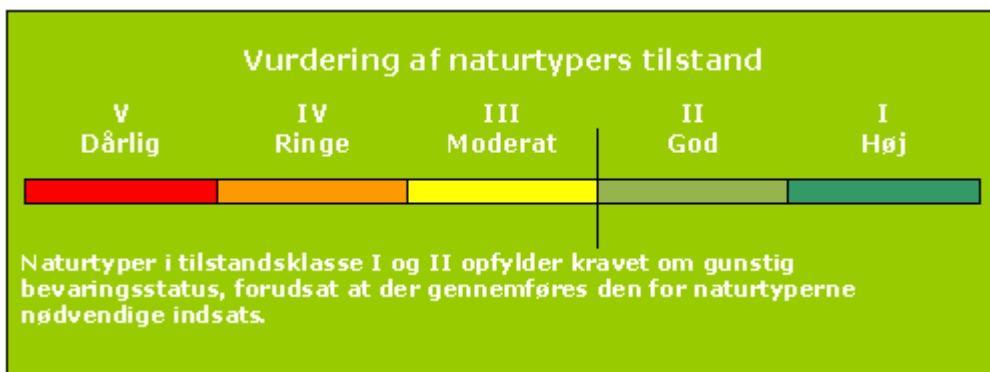
1.4 Naturtilstandssystem

Overvågningen og kortlægningen af naturtyperne og levesteder for arter viser, at mange af disse i forskelligt omfang bliver påvirket af en række faktorer, som kan have betydning for naturtypernes og levestedernes tilstand og indhold af dyre- og plantearter.

Vurdering af de fleste naturtypers naturtilstand bygger på et system, der inddeler forekomster af Habitatdirektivets naturtyper i 5 tilstandsklasser, hvor I (høj) er bedst og V (dårlig) er værst. Tilstandssystemet er nærmere beskrevet i DCE Aarhus Universitets faglige rapport "Vurdering af naturtilstand", der indgår i Bekendtgørelse om klassificering og fastsættelse af mål for

naturtilstanden i internationale naturbeskyttelsesområder. Som led i beregningen af tilstanden beregnes både et artsindeks, baseret på indholdet af plantearter i en cirkel med radius på 5 m, og et strukturindeks, der i de lysåbne naturtyper er baseret på vegetationshøjden, opvækst af vedplanter, forekomst af drænggrøfter m.m. Artsindeks for søer er beregnet ud fra alle fundne arter i både rørsump og sø.

Struktur- og artsindeks for den enkelte naturtype vægtes sammen til naturtypens tilstandsklasse på arealet. Et højt strukturindeks kombineret med et lavt artsindeks viser, at naturarealet har forudsætninger for et højt naturindhold, men at artspotentialet endnu ikke er til stede. Et højt artsindeks kombineret med et lavt strukturindeks kan anvendes som et redskab til at lokalisere artsrige forekomster med højt artspotentiale (eller potentiale for høj naturtilstand, men med stort behov for pleje eller anden indsats).



Tilstandsklasser for naturtyper

Kortlægningen af de lysåbne naturtyper og levestederne i habitatområderne gentages med 6 års mellemrum. Skovnaturtyper med fredskovspligt kortlægges med 12 års mellemrum. Kortlægningen af de små søer er foregået løbende siden 2007. Der er således gennemført tre kortlægninger af de fleste terrestriske, lysåbne naturtyper og to kortlægninger af skovnaturtyperne.

Natura 2000-områdernes lysåbne, terrestriske naturtyper blev første gang systematisk kortlagt i 2004-06. Her blev 23 lysåbne naturtyper kortlagt. De 10 skovnaturtyper blev kortlagt første gang i 2005-12. I 2010-12 blev de 23 lysåbne naturtyper genkortlagt. Yderligere 10 lysåbne terrestriske naturtyper blev inddraget i kortlægningen. De 10 skovnaturtyper og alle 34 lysåbne naturtyper er genkortlagt i perioden 2016-19. I 2018 blev Natura 2000-områdernes områdegrænser justeret, og der blev udpeget en række nye områder. I 2019 blev der gennemført en første kortlægning af de nye arealer.

Den nye kortlægning af de lysåbne naturtyper og skovnaturtyperne er mere detaljeret og giver dermed et mere finmasket billede af områdets habitatnatur. En sammenligning af resultaterne fra kortlægningerne kan derfor vise udsving, både i antallet af naturtyper, deres arealer og deres tilstand, som er et resultat af denne større detaljeringsgrad samt mindre metodemæssige ændringer i kortlægningen. For hvert Natura 2000-område er udsving i kortlagt naturareal og beregnet naturtilstand vist og kommenteret. Det er vigtigt at være opmærksom på, at kortlægningen er et øjebliksbillede, og kan være påvirket af fx årstidsvariation som den meget tørre sommer i 2018, og at ændringer i fx hydrologiske forhold eller tilgroning kan have betydning for hvilke arter, der registreres i området. Naturen er langsom og stabile forbedringer af tilstanden kan tage lang tid, fx er plejkrævende naturtyper afhængig af vedvarende pleje.

Lige som for de lysåbne habitatnaturtyper og de mindre søer er der udviklet systemer for at kunne beregne tilstanden af levesteder for en række arter. Det drejer sig om arterne klokkefrø, stor vandsalamander og eremit samt 16 arter af ynglefugle.

Systemet inddeler arternes levested i 5 tilstandsklasser, som beskrevet under naturtypernes tilstandssystem. Beregningen af tilstanden er baseret på en række nøgelfaktorer, der er specielt vigtige for, at levestederne kan fungere optimalt for de pågældende arter. Se de tekniske anvisninger til kortlægning af levesteder for klokkefrø, stor vandsalamander, eremit og ynglefugle.

For arter og naturtyper uden et bekendtgørelsesfastsat naturtilstandssystem vil udviklingen i naturtilstanden blive beskrevet på grundlag af betydende naturparametre. Det kan fx være parametre som bestandstal, udbredelse og forekomst af sårbare arter, store træer, eutrofiering eller tilsvarende, hvor der er indsamlet ensartede landsdækkende data. Miljøstyrelsen vurderer på den baggrund, om der er tale om fremgang, tilbagegang eller stabil tilstand. En stabil tilstand eller fremgang anses for at være i overensstemmelse med direktivforpligtigelsen om at sikre eller genoprette en række sjældne, truede eller karakteristiske naturtyper og arter af europæisk betydning.

1.5 Datagrundlaget

I hver enkelt basisanalyse præsenteres aktuelle overvågningsdata for naturtyper og arter, der er medtaget på det pågældende Natura 2000-områdes udpegningsgrundlag.

Data, der anvendes og præsenteres i basisanalyserne, er ensartede, kvalitetssikrede og landsdækkende data, der er offentligt tilgængelige. Det vil i helt overvejende grad dreje sig om data indsamlet og kvalitetssikret i forbindelse med gennemførelse af det statslige overvågningsprogram - NOVANA. Den konkrete, praktiske gennemførelse af overvågningen og efterfølgende databehandling for de enkelte arter og naturtyper er beskrevet i de tekniske anvisninger, som kan findes på DCE Aarhus Universitets hjemmeside og for arternes vedkommende i de årlige NOVANA-rapporter.

De fleste data stammer fra den terrestriske del af overvågningsprogrammet, men derudover inddrages data indsamlet i de øvrige NOVANA delprogrammer, fx kortlægning og tilstandsvurderinger i søer, kortlægning af marine naturtyper og vandløb samt artsdata fra de akvatiske overvågningsprogrammer i NOVANA fx data til belysning af forekomst af lampretter, fisk, insekter og havpattedyr.

Naturtype- og artsdata, der anvendes i basisanalyserne, kan findes på Miljøministeriets [MiljøGIS](#) og i [Danmarks Naturdata](#).

Overvågning og kortlægning af naturtyper, arter og fugle er i NOVANA-programmet foretaget gennem hele overvågningsperioden, og er gennemført på forskellige tidspunkter og med forskellige intervaller.

Grænserne for en hel række terrestriske Natura 2000-områder er justeret i 2018. For at kunne præsentere en fuldt dækkende kortlægning af også de nye arealer (ca. 31.000 ha) er der gennemført en supplerende kortlægning af naturtyperne, levesteder for arter og fugle samt overvågning af ynglefugle i de nye områder og udvidelserne i 2019.

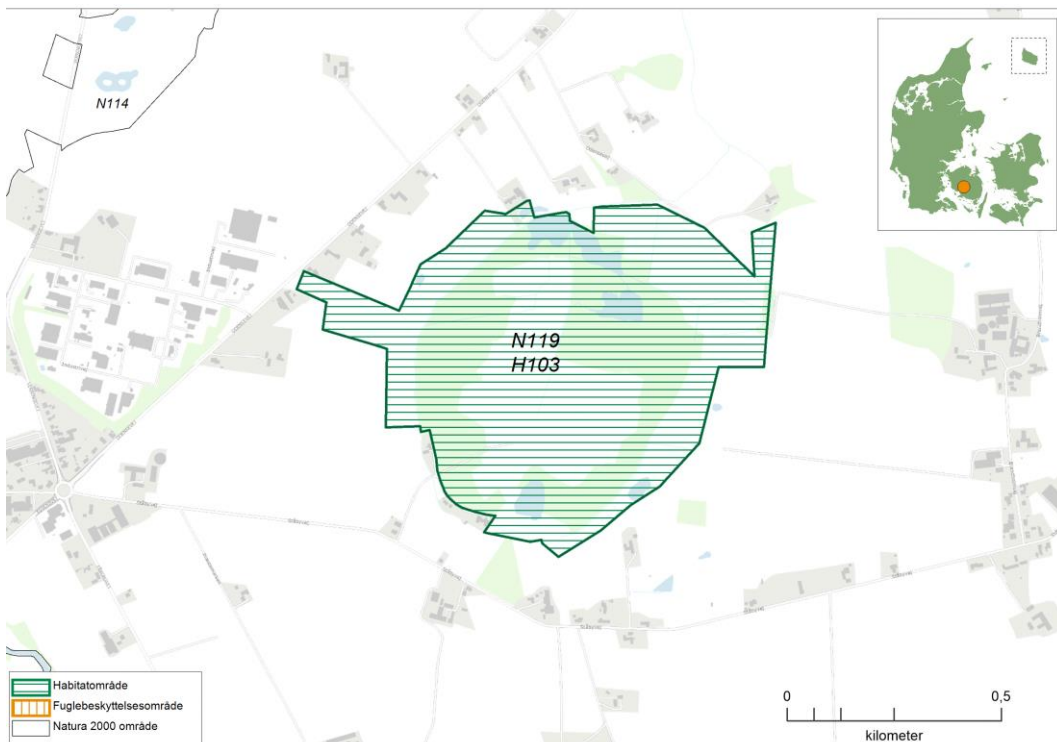
Der findes andre data om naturen i Natura 2000-områderne. Disse er dog ikke tilstrækkeligt ensartede og landsdækkende til, at Miljøstyrelsen har inddraget dem i de statslige basisanalyser, som blandt andet skal danne grundlag for en national prioritering af indsatsen i 3. planperiode (2022-2027). Mange af disse data vil med fordel kunne indgå i senere faser af planlægningen, ikke mindst i forbindelse med fastsættelse af konkrete forvaltningstiltag.

1.6 Foreløbig vurdering af områdets trusler

Basisanalysen indeholder en foreløbig vurdering af de trusler, der kan forvaltes på i det enkelte område og for hver enkelt art/naturtype. Der er andre og typisk mere diffuse forhold, som kan have en negativ betydning for naturtilstanden. Disse forhold bliver i NOVANA-programmet overvåget indirekte via forekomsten af plantearter, der er sårbare, henholdsvis robuste, over for næringsstoffer, udtørring, jordbrugsmæssig drift eller klimaændring. Tilsvarende kan prædation kun undtagelsesvist måles direkte.

Vurdering af betydningen af forstyrrelser af arter bygger i udgangspunktet på de vurderinger, som DCE Aarhus Universitet udarbejdede, da forstyrrelser og behov for justeringer af vildtreservaternes geografiske afgrænsning og adgangsforhold blev vurderet i 2013.

2. Storelung



Kortet viser afgrænsningen af Natura 2000-område N119. Natura 2000-området består af habitatområde H103 (vandret grøn skravering).

2.1 Områdebeskrivelse

Natura 2000-området Storelung har et samlet areal på 54 ha. Området er afgrænset som vist på kortet. Området er udpeget som habitatområde nr. 103 Storelung. Det meste af området er i privat eje, og staten ejer fire parceller. Natura 2000-området ligger i Faaborg-Midtfyn Kommune og inden for vandområdedistrikt Jylland og Fyn.

Natura 2000-området er specielt udpeget for at beskytte højmosen.

Skovbevokset tørvemose og elle- og askeskov udgør relativt store arealer og områdets forekomster af typerne har potentiale til at få en høj naturmæssig værdi.

Storelung består af en central aktiv højmose, som ligger omgivet af landbrugsland. Den er præget af tidligere tørvegravninger, og der ses rester af de gamle tørvegrave og dræningskanaler. Bl.a. løber der en N-S gående kanal igennem mosen, og mosen omgives desuden af en ringkanal. Storelung har centralt en stor åben moseflade, og tørvelaget har stedvis en tykkelse på op til 3,5 m. Vegetationen er i store dele af lokaliteten identisk med en typisk aktiv højmoservegetation med dominans af tørvemosser (sphagnum). Andre dele af mosen består af nedbrudt højmose, som er vokset til med dun-birk, pil eller græsser. Samtidig har planter fra andre mosetyper bredt sig ind i området.

To LIFE-projekter har blokeret interne dræn og hævet mosens vandstand, hvilket har medført øget vækst og udbredelse af tørvemosserne.

Storelung er den største af Fyns to højmoser. Mosen indeholder flere regionalt sjældne plantearter og insekter herunder flere rødlistede arter af sommerfugle.

En del af Storelung er omfattet af en fredning, der har til formål at sikre højmosen.



Faaborg-Midtfyn Kommune har etableret boardwalks hen over våde partier af højmosen i forbindelse med et LIFE-projekt, der har hævet vandstanden i Storelung. Fotograf: Jonas Hansen

2.2 Udpegningsgrundlag for Natura 2000-området

Hvert Natura 2000-område er udpeget for at beskytte bestemte arter og/eller naturtyper, der er sjældne, truede eller karakteristiske for EU-landene. Disse udgør områdets udpegningsgrundlag. Nedenfor ses de naturtyper og/eller arter, der udgør dette Natura 2000-områdes udpegningsgrundlag.

Udpegningsgrundlaget er opdelt efter de habitat- og/eller fuglebeskyttelsesområder, som Natura 2000-området består af. Hver habitatnaturtype og -art har en talkode, der er angivet i parentes (jf. habitatdirektivets bilag 1 og 2). Derudover er det angivet med *, om der er tale om en prioriteret naturtype jf. [habitatdirektivet](#). For fuglearterne er det angivet, hvorvidt der er tale om ynglefugle (Y) eller trækfugle (T).

Udpegningsgrundlag for Habitatområde nr. 103		
Naturtyper:	Næringsrig sø (3150)	Brunvandet sø (3160)
	Højmose* (7110)	Nedbrudt højmose (7120)
	Skovbevokset tørvemose* (91D0)	Elle- og askeskov* (91E0)

Tabellen viser naturtyper og/eller arter på udpegningsgrundlag for Natura 2000-området. Tal i parentes henviser til de talkoder, som benyttes for naturtyper og arter fra habitatdirektivets bilag 1 og 2. * angiver, at der er tale om en prioriteret naturtype jf. [habitatdirektivet](#). Ved fuglearterne er det angivet, om der er tale om ynglefugle (Y) eller trækfugle (T).

2.3 Opsummering

Natura 2000-område nr. 119 Storelung er primært karakteriseret ved aktiv/nedbrudt højmose, der er omgivet af skovbevokset tørvemose og elle- og askeskov.

Der er kortlagt godt 13 ha lysåbne naturtyper, hvilket arealmæssigt er det samme som i den tidligere kortlægning i 2010-12. Naturtilstanden for de lysåbne naturtyper er langt

overvejende moderat og tilmed forbedret siden sidste kortlægningsrunde (2010-2012). Der er ligeledes sket en forbedring af tilstanden for arealet med nedbrudt højmoser. Den forbedrede naturtilstand for de to højmoser typer skyldes i særdeleshed, at hydrologien i området er blevet forbedret i forbindelse med gennemførelse af 2 LIFE-projekter samt gentagne rydninger og slånninger. Nedbrudt højmoser trues dog fortsat af tilgroning med middelhøj-høj græs/urtevegetation. Når det gælder skovene, vurderes det, at de kortlagte strukturparametre i elle- og askeskov og skovbevokset tørvemoser er stabile eller i fremgang.

Området er generelt karakteriseret ved, at den aktive højmoser holdes lysåben ved en regelmæssig rydning og har moderat tilstand. Gennemførelsen af to LIFE-projekter har hævet vandstanden i Storelung og skabt en mere hensigtsmæssig hydrologi i naturtyperne, hvilket skaber grundlag for øget vækst og udbredelse af tørvemoserne.

3. Områdets naturtyper

Natura 2000-områdets indhold af habitatnaturtyper fremgår af områdets udpegningsgrundlag, der kan ses i afsnit 2.2. I "Danske Naturtyper i det europæiske Natura 2000-netværk" og i DCE Aarhus Universitets NOVANA-rapporter findes en beskrivelse af de enkelte naturtyper og nogle af deres typiske arter.



Oversigtskort over Natura 2000-området. På kortet vises områdets kortlagte habitatnaturtyper.

I figuren ovenfor er oversigtligt vist udstrækningen af de kortlagte habitatnaturtyper, der udgør en del af områdets udpegningsgrundlag. Kortet viser udbredelsen af de lysåbne naturtyper, skovnaturtyperne og sø-naturtyperne (søer over og under 5 ha). For en mere detaljeret visning af naturtypens udbredelse henvises til Miljøstyrelsens hjemmeside.

3.1 Områdets terrestriske natur

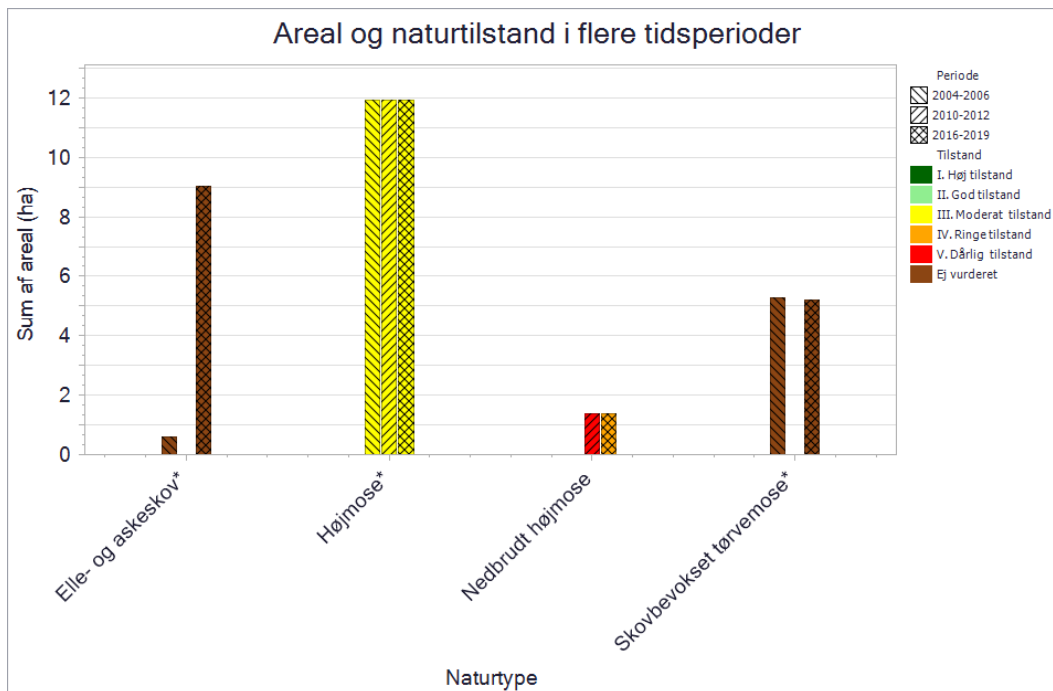
I området er der ved seneste kortlægning (2016-2019) kortlagt 2 lysåbne naturtyper og 2 skovnaturtyper.

De fleste lysåbne naturtyper har været kortlagt tre gange (2004-06, 2010-12 og 2016-19) andre kun i forbindelse med de seneste to kortlægninger. Skovnaturtyperne har været kortlagt to gange (2005-12 og 2016-19). I grafen er første kortlægning af skov vist i søjlen for 2004-06.

I nedenstående graf ses det samlede areal for hver naturtype i Natura 2000-området. Grafen viser desuden den historiske udvikling i naturtypenes areal og tilstand.

For de naturtyper, hvor der er et bekendtgørelsesfastsat tilstandssystem, er naturtypenes tilstand ligeledes angivet. Derved ses både den arealmæssige udvikling samt udviklingen i naturtypenes

tilstand. For skovene og de to lysåbne naturtyper "urtebræmmer" og "indlandsklipper" er der ikke tilstandssystemer, og tilstanden vises derfor som "ej vurderet".



Grafen viser de kortlagte terrestriske naturtypers areal. Kortlægningsperioden er angivet ved skraveringen af de enkelte søjler og tilstandsklasserne vises med en farveskala. Første kortlægning af skovnaturtyper er vist i søjlen for 2004-06.

3.1.1 Lysåbne terrestriske naturtyper

For de terrestriske naturtyper, der er kortlagt i området, er naturtyperne generelt karakteriseret ved forekomst af aktiv højmose (7110), som er fremkommet ved tilgroning med især sphagnumarter, hvor tørvelaget gradvist har mistet kontakt til grundvandet, og den ekstremt næringsfattige og sure mosetype udvikles, hvor vand- og næringstilførslen alene kommer via nedbøren. Ved afvanding og/eller næringsbelastning udvikler den aktive højmose sig til en degenereret udgave, der i Habitatdirektivet opfattes som en selvstændig naturtype nedbrudt højmose (7120).

Inden for området er der i alt i den seneste naturtypekortlægning (2016-19) kortlagt godt 13 ha lysåbne naturtyper. I den forrige kortlægning af de lysåbne naturtyper (2010-12) blev der i alt kortlagt samme areal.

Naturtilstanden for de lysåbne naturtyper er langt overvejende moderat, men dog forbedret siden sidste kortlægningsrunde (2010-2012), således at arealet nu er tæt på at være i god naturtilstand. Den forbedrede naturtilstand skyldes, at hydrologien i området er blevet forbedret i forbindelse med LIFE-projekt og der er kun mindre forekomst af vedplanter.

Højmose (7110 og 7120). Storelung rummer både forekomster af aktiv og nedbrudt højmose (hhv. 7110 og 7120). Begge typer har arealmæssigt ikke ændret sig i forhold til kortlægningen i 2010-2012. Ved den seneste naturtypekortlægning blev der kortlagt ca. 12 ha med aktiv højmose og ca. 1,3 ha med nedbrudt højmose. Arealet med aktiv højmose (7110) fremstår i moderat tilstand ved begge kortlægninger. Med gennemførelsen af rydninger og vandstandshævning er der dog igangsat en positiv udvikling i udbredelsen af tørvemusser, og naturtilstanden er meget tæt på at være god. Nedbrudt højmose (7120) har en ringe naturtilstand, hvilket dog er en forbedring i forhold til kortlægningen i 2010-12, hvor tilstanden var dårlig. Forbedringen skyldes den foretagne rydning, en bedre hydrologi og dermed struktur samt flere karakteristiske arter for højmose.



På den våde højmosseflade er der kommet godt gang i væksten af tørvemosser. Tranebær er en af højmosens karakteristiske plantearter og kryber hen over tørvemosserne. Fotograf: Jonas Hansen

3.1.1.1 Foreløbig vurdering af trusler mod naturtilstanden

Vurdering af en række væsentlige trusler har indgået konkret i kortlægning og tilstandsvurdering af naturtyper inden for det gennemførte NOVANA-program. Der er tale om kendte og aktuelle trusler med fokus på de forhold, som det er muligt at håndtere forvaltningsmæssigt.

Omfanget af disse trusler for dette områdes lysåbne naturtyper er vist nedenfor, og betydningen er konkret beskrevet og vurderet. Det drejer sig om truslerne tilgroning, uhensigtsmæssig hydrologi, direkte påvirkning fra landbrugsdrift og forekomst af invasive arter.

Tilgroning af lyskrævende naturtyper med høje urter eller vedplanter

De fleste lysåbne naturtyper er afhængige af fortsat græsning eller høslæt – oftest som et led i ekstensiv landbrugsdrift. Ved ophør af græsning eller høslæt vil naturarealet gro til i høje urter og vedplanter, og de lyskrævende, lavtvoksende arter, der er karakteristiske for naturtyperne, bliver udkonkurreret.

Ved naturtypekortlægningen er dækningsgraden af forskellige strukturelementer registreret, bl.a. dækningsgraden af middelhøj græs-/urtevegetation (15 – 50 cm), dækningsgraden af høj græs-/urtevegetation (over 50 cm) og kronedækket af træer og buske. Dækningsgraden er registreret på en skala fra 1-5. Omfanget og betydningen af tilgroningstruslen er vurderet for de enkelte naturtyper ved at sammenholde de indsamlede oplysninger om tilgroning med middelhøje urter, høje urter samt med træer og buske.

Dækningsgraden for de enkelte parametre er registreret ud fra nedenstående skala:

Dækningsgraden af middelhøje græs-/urtevegetation (15 – 50 cm)	Dækningsgraden af høj græs-/urtevegetation (over 50 cm)	Kronedækket af træer og buske
1) 0-5%	1) 0-5%	1) 0%
2) 5-10%	2) 5-10%	2) 1-10%
3) 10-30%	3) 10-30%	3) 10-25%
4) 30-75%	4) 30-75%	4) 25-50%
5) 75-100%	5) 75-100%	5) 50-100%

Uhensigtsmæssig hydrologi i vådbunds naturtyper

Kunstig afvanding med grøfter, dræn eller pumper forandrer naturen og kan føre til ændring i vegetationen, så den naturlige, naturtype-karakteristiske vådbundsvegetation erstattes af en vegetation, der i højere grad præges af mere almindelige, konkurrence-stærke tørbundsarter.

Ved naturtypekortlægningen er det på lavbundsarealer registreret, hvor stor effekt afvanding har på vegetationens sammensætning af arter. Effekten er angivet på en skala fra 1-5.

Afvanding er registreret ud fra en skala fra 1-5 inddelt som nedenstående:

Afvanding
0) Højbundsareal
1) Ingen grøfter eller dræn. Fugtigbundsvegetation intakt
2) Afvanding m. svag effekt. Fugtigbundsvegetation udbredt
3) Afvanding m. tydelig effekt. Fugtigbundsvegetation på dele af arealet
4) Afvanding m. udbredt effekt. Fugtigbundsvegetation hist og her
5) Fuldstændig afvandet. Fugtigbundsvegetation mangler

Direkte påvirkning fra landbrugsdrift på tilstødende arealer

Intensiv landbrugsdrift på arealer, der grænser lige op til naturarealer, kan indebære en negativ påvirkning af naturindholdet i randområdet som følge af afdrift/udskylning af overskud af gødning eller sprøjtemidler. Forøget næringsindhold kan medføre, at naturtypens karakteristiske arter udkonkurreres af højt voksende arter, der favoriseres af det forøgede næringsindhold. Direkte tilførsel af næringsstoffer på naturarealet har samme effekt.

Ved naturtypekortlægningen er det samlede omfang af tydelige tegn på randpåvirkning fra gødsning eller sprøjtning af naboarealer samt direkte gødsning eller tilskuds fodring på arealet registreret.

Den påvirkede arealandel er angivet på en skala fra 1-5 inddelt som nedenstående:

Arealandel tydelig eutrofiering (direkte gødsning eller tilskuds fodring)	Areal andel med tydelig rand-påvirkning fra gødsning af naboarealer	Areal andel med tydelig rand-påvirkning fra sprøjtning af naboarealer
1) 0%	1) 0%	1) 0%
2) 1-10%	2) 1-10%	2) 1-10%
3) 10-25%	3) 10-25%	3) 10-25%
4) 25-50%	4) 25-50%	4) 25-50%
5) 50-100%	5) 50-100%	5) 50-100%

Forekomst af invasive arter

Invasive plantearter er ikke-hjemmehørende arter, der fortrænger naturlig vegetation. Forekomst af invasive arter er en trussel, fordi arterne breder sig ekspansivt og udkonkurrerer de arter, der er karakteristiske for naturtyperne. Invasive arter er særlig et problem i kyst- og klitnaturtyperne samt på hederne.

Ved naturtypekortlægningen er det registreret, på hvor stor en andel af det samlede areal, der forekommer en eller flere af de invasive arter, der er opført i Appendiks 2 til den tekniske anvisning for kortlægningen.

Arealandelen, hvor der forekommer invasive arter, er angivet på en skala fra 1-5 inddelt som nedenfor:

Samlet dækning af invasive arter

- 1) 0%
 - 2) 1-10%
 - 3) 10-25%
 - 4) 25-50%
 - 5) 50-100%
-

Arealandel med drift

For de driftsafhængige, lysåbne naturtyper er det registreret, om arealet på kortlægningstidspunktet (2016-19) var i drift/pleje til sikring af lysåbne forhold. Drift er registreret som det totale andel af arealet, der enten græsses, tages høslæt (det afslåede materiale fjernes) eller foretages slåning (det afslåede materiale efterlades). Dette er opgjort ud fra en skala fra 1 til 5.

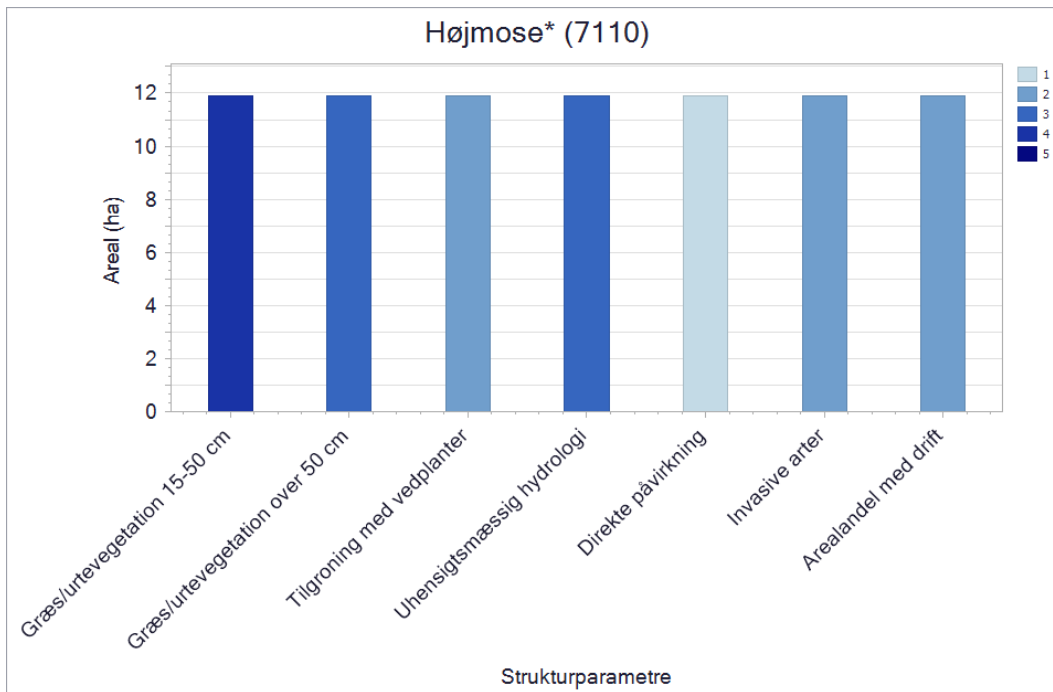
Manglende pleje er en trussel mod flere lysåbne naturtyper. For plejekrævende lysåbne naturtyper vil naturtilstanden normalt/ofte være afhængig af, at den hensigtsmæssige drift videreføres.

Samlet arealandel med drift

- 1) 0-5%
 - 2) 5-10%
 - 3) 10-30%
 - 4) 30-75%
 - 5) 75-100%
-

Negative påvirkninger på naturtyper

I nedenstående afsnit gennemgås de enkelte naturtyper i forhold til hvilke parametre, der påvirker dem negativt, og hvor meget naturtypen samlet set bliver påvirket af den enkelte parameter. De enkelte parametres påvirkning afbilledes grafisk ud fra en skala på 1-5, hvor 1 generelt angiver den mindste værdi fx mindst tilgroning, mindst arealandel der er påvirket af gødsugning, bedst hydrologi osv. og 5 generelt angiver den største værdi fx størst tilgroning, størst areal andel der er påvirket af gødsugning, mest påvirket af uhensigtsmæssig hydrologi. Se afsnittets indledende gennemgang af de enkelte parametre for en mere detaljeret redegørelse.



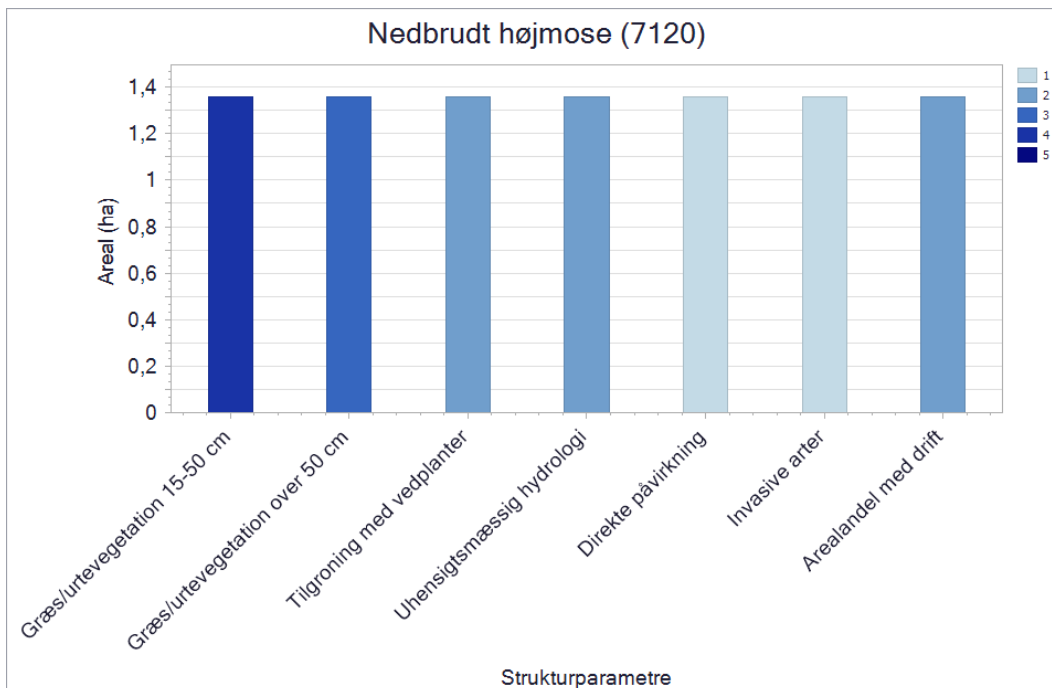
Figuren viser naturtypens strukturelle parametre, der blev registreret ved kortlægningen. For alle parametre går skalaen fra 1 til 5, hvor 1 generelt angiver den mindste grad af negativ påvirkning, fx mindst tilgroning, mindst arealandel, der er påvirket af gødskning, bedst hydrologi osv. Værdien 5 angiver den største grad af negativ påvirkning, fx størst tilgroning, størst arealandel, der er påvirket af gødskning, mest påvirket af uhensigtsmæssig hydrologi. Se afsnittets indledende gennemgang af de enkelte parametre for en mere detaljeret redegørelse.

Aktiv højmose (7110) er præget af levende tørvemusser og en artsfattig vegetation af dværgbuske og få karakteristiske urter og halvgræsser. Vegetationen i aktiv højmose er betinget af en uforstyrret eller genoprettet hydrologi med stabil høj vandstand og ekstremt næringsfattige forhold. Aktiv højmose er ikke driftsbetinget, idet højmosen under danske forhold holdes naturligt træfri pga. den høje vandstand og meget næringsfattige og sure forhold, der også hindrer tilgroning med græsser og urter, som ikke hører hjemme på højmosen.

I Natura 2000-områder er der kortlagt ca. 12 ha aktiv højmose. Højmosen har en drift, der består af rydninger med års mellemrum. På trods af driften trues mosen af tilgroning med middelhøj-høj græs/urtevegetation. På besigtigelsestidspunktet var mosen truet af afvanding med tydelig effekt, men gennemførelse af et LIFE-projekt har medført hævet vandstand, således at mosen nu har en mere hensigtsmæssig hydrologi. Vedplanter og invasive arter forekommer i et omfang, der ikke udgør en trussel mod naturtypen. Højmosen påvirkes ikke af gødning / sprøjtemidler.



Moseperlemorssommerfugl er en karakteristisk art for højmose. Larven lever af blade fra tranebær.
Fotograf: Jonas Hansen.



Figuren viser naturtypens strukturelle parametre, der blev registreret ved kortlægningen. For alle parametre går skalaen fra 1 til 5, hvor 1 generelt angiver den mindste grad af negativ påvirkning, fx mindst tilgroning, mindst arealandel, der er påvirket af gødskning, bedst hydrologi osv. Værdien 5 angiver den største grad af negativ påvirkning, fx størst tilgroning, størst arealandel, der er påvirket af gødskning, mest påvirket af uhensigtsmæssig hydrologi. Se afsnittets indledende gennemgang af de enkelte parametre for en mere detaljerede redegørelse.

Nedbrudt højmose (7120) har forstyrret hydrologi på grund af tørvegravning eller dræning, men er fortsat mulig at genoprette til aktiv højmose inden for en horisont på omkring 30 år. Nedbrudt højmose er ikke driftsbetinget, men det kan i perioder være nødvendigt med rydning og evt. en vis græsning for at forhindre tilgroning med vedplanter. Tilgroning med blåtop, træer og buske samt invasive arter er typisk initieret af afvanding og næringsbelastning.

I Natura 2000-områder er der kortlagt ca. 1,3 ha nedbrudt højmose. Arealet med nedbrudt højmose er fremkommet ved fældning af en skovbevokset tørvemose og har en drift, der består af rydninger

med års mellemrum. På trods af driften trues mosen med opvækst af middelhøj-høj græs/urtevegetation. Vedplanter og afvanding forekommer i et omfang, som ikke udgør en trussel mod naturtypen. Nedbrudt højmoser påvirkes ikke af gødning / sprøjtemidler eller invasive arter. En gennemførelse af et LIFE-projekt har medført hævet vandstand, således at mosen nu har en mere hensigtsmæssig hydrologi.

3.1.2 Skovnaturtyper

For de skovnaturtyper, der er kortlagt i området, er naturtyperne generelt karakteriseret ved, at skovbevokset tørvemose (91D0) er domineret af birk, skovfyr eller rødgran, og forekommer på relativt næringsfattig, sur bund med højt grundvandsspejl. elle- og askeskov (91E0) findes på naturlig næringsrig, kalkholdig og ret fugtig jordbund og er typisk domineret af vådbundstolerante og grundvandselskende træarter såsom el og ask. For alle skovnaturtyper gælder, at plantet skov uden plantagekarakter, dvs. ensaldrende træer i rækker, og med enten oprindelig karakteristisk bundflora, sjældne arter eller EU-beskyttede arter, er omfattet.

Inden for området er der i alt i den seneste naturtypekortlægning (2016-19) kortlagt godt 14 ha skovnaturtyper. I den tidligere kortlægning af skovnaturtyperne (2005-12) blev der kortlagt ca. 6 ha. Forskellen skyldes primært en udvidelse af habitatområdet med forekomster af habitatskovtyper samt en mere detaljeret eftersøgning af habitatnaturtyperne i området.

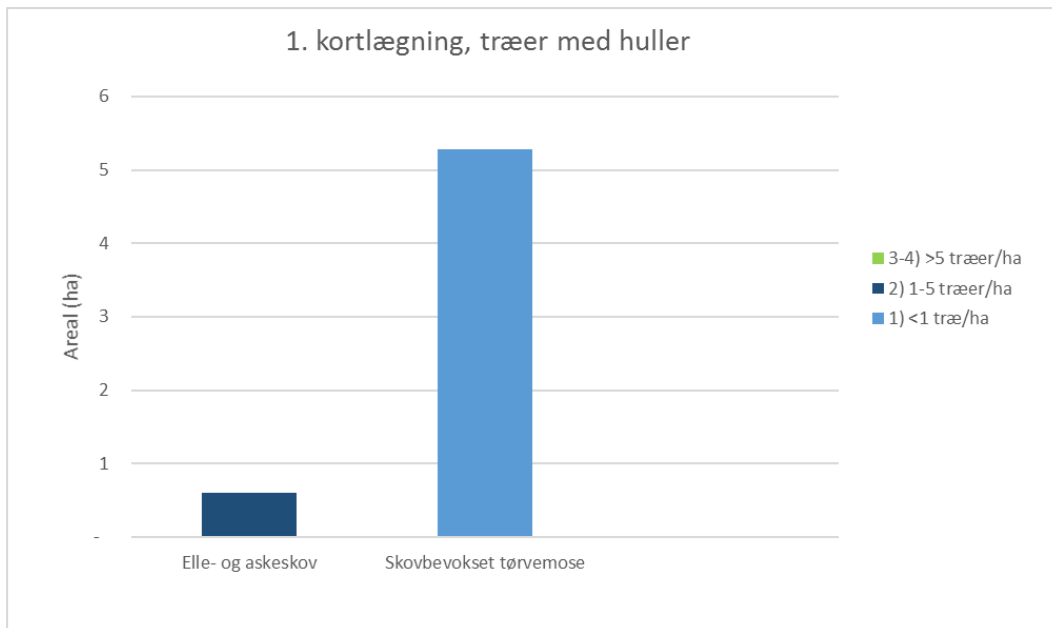
Områdets skovnatur domineres af sammenhængende arealer med skovbevokset tørvemose og elle- og askeskov rundt om Storelung. På baggrund af første og anden kortlægning vurderes det, at forekomsten af huller/råd, store træer og dødt ved i de kortlagte skove overordnet set er uændret. Der er fortsat en påvirkning af afvanding fra gamle, fungerende grøfter i de skovtyper, der er afhængige af en naturlig hydrologi.

Det er valgt at præsentere skovenes tilstand med parametrene *huller eller råd*, *store træer*, *liggende dødt ved*, *stående dødt ved* og *hydrologi*, som anses for centrale for at kunne vurdere udviklingen i skovnaturtyperne.

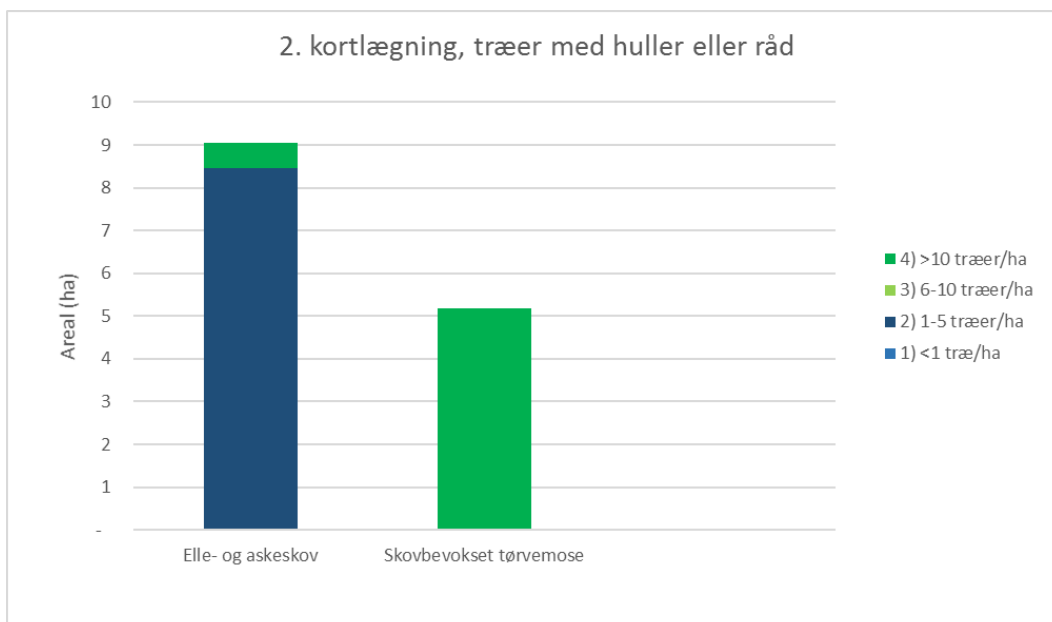
Træer med huller eller råd

I forbindelse med kortlægningen af skovhabitatnaturen kortlægges bl.a. træer med huller eller råd. Ved første kortlægning af skov i 2005-12 blev der kortlagt træer med huller. Ved anden kortlægning af skov i 2016-2019 blev der kortlagt træer med enten huller eller råd.

Ved første kortlægning blev der kortlagt i tre kategorier: under 1 træ/ha, 1-5 træer/ha og over 5 træer/ha. Ved anden kortlægning blev der tilføjet en ekstra kategori, således at man kortlagde i fire kategorier: under 1 træ/ha, 1-5 træer/ha, 6-10 træer/ha og over 10 træer/ha.



Figuren viser strukturparameteren Træer med huller registreret ved første kortlægning. Parameteren inddeles i tre kategorier: Under 1 træ/ha, 1-5 træer/ha og over 5 træer/ha.



Figuren viser strukturparameteren Træer med huller eller råd registreret ved anden kortlægning. Parameteren inddeles i fire kategorier: Under 1 træ/ha, 1-5 træer/ha, 6-10 træer/ha og over 10 træer/ha.

Miljøstyrelsen vurderer, at resultatet af første og anden kortlægning af skov viser, at arealet og andelen af træer med huller eller råd er stigende fra første til anden kortlægning af skov fsva. skovbevokset tørvemose (91D0). For elle- og askeskov (91E0) vurderes det, at andelen af træer med huller eller råd er stabil eller stigende. Der er således medtaget nye arealer mod vest, nord og nordøst for Storelung, som indeholder naturtypen. Det bemærkes dog, at der er forskel i kortlægningsmetoden anvendt i hhv. første og anden kortlægning.

Store træer

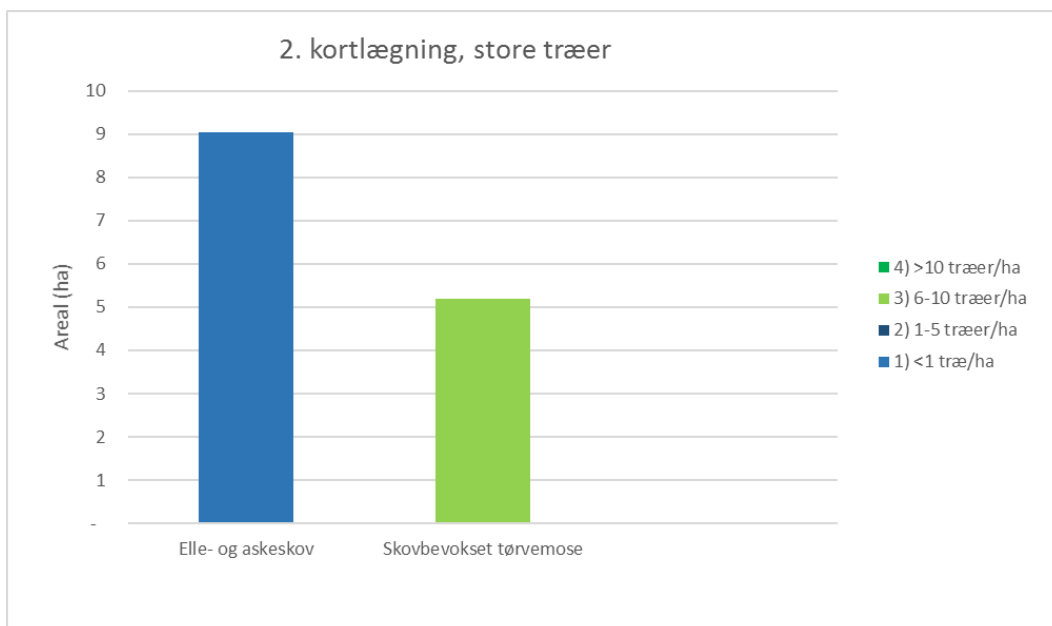
I forbindelse med kortlægningen af skovhabitatnaturen kortlægges bl.a. store træer som udtryk for gammel skov med en lang kontinuitet. Definitionen af store træer er ændret fra første til anden kortlægning. Store træer defineres ud fra stammediameter, og ændringerne i stammediameter fra

første til anden periode afhænger af både art og naturtype. Derudover blev der ved første kortlægning af skov registreret antallet af store træer/ha for 4 artsgrupper. Ved anden kortlægning blev der registreret et samlet antal store træer/ha. Da der således er sket en udvikling i kortlægningsmetoden, kan resultaterne af de to kortlægninger ikke sammenlignes direkte.

Ved første kortlægning blev der kortlagt i tre kategorier: under 1 træ/ha, 1-5 træer/ha og over 5 træer/ha. Ved anden kortlægning blev der tilføjet en ekstra kategori, således at man kortlagde i fire kategorier: under 1 træ/ha, 1-5 træer/ha, 6-10 træer/ha og over 10 træer/ha.



Figuren viser strukturparameteren Store træer registreret ved første kortlægning. Parameteren inddeles i tre kategorier: Under 1 træ/ha, 1-5 træer/ha og over 5 træer/ha.



Figuren viser strukturparameteren Store træer registreret ved anden kortlægning. Parameteren inddeles i fire kategorier: Under 1 træ/ha, 1-5 træer/ha, 6-10 træer/ha og over 10 træer/ha.

Miljøstyrelsen vurderer, at resultatet af første og anden kortlægning af skov viser, at andelen af store træer er stabil fra første til anden kortlægning af skov fsva. elle- og askeskov (91E0). Arealet er dog steget med godt 8 ha, idet der er medtaget nye areal omkring Storelung, som indeholder naturtypen. En direkte sammenligning er således svær. Det bemærkes dog, at der er forskel i kortlægningsmetoden anvendt i hhv. første og anden kortlægning. For skovbevokset tørvemose (91D0) vurderes det, at andelen af store træer er markant stigende. Det vurderes, at være pga. dels mere detaljeret kortlægning og dels en forskel i kortlægningsmetoden anvendt i hhv. første og anden kortlægning.

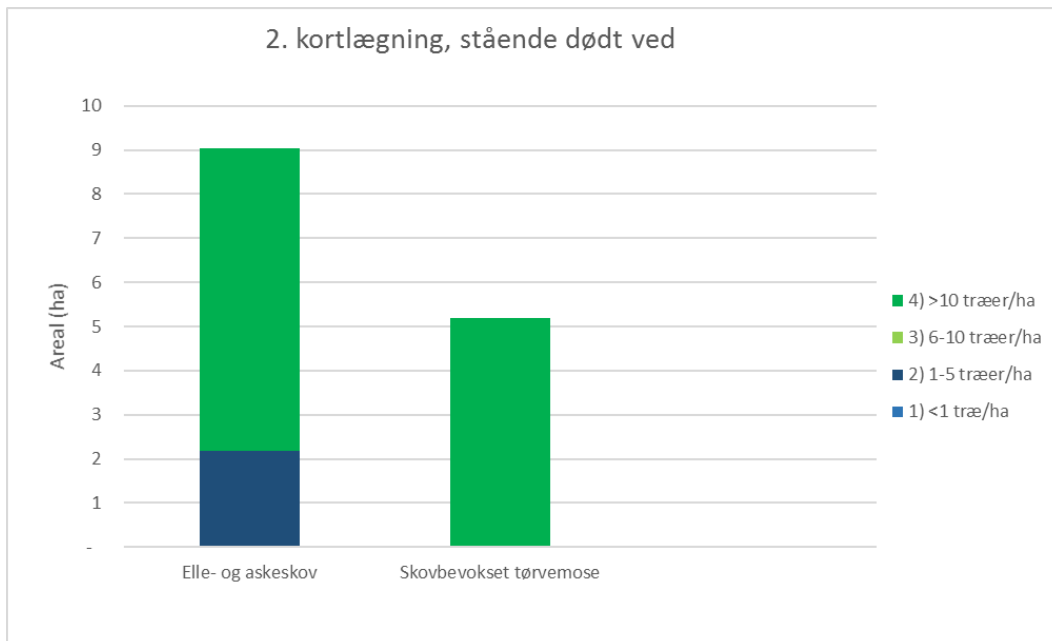
Stående dødt ved

I forbindelse med kortlægningen af skovhabitatnaturen kortlægges bl.a. stående dødt ved højere end 2 m. De enkelte stykker af dødt ved skulle ved første kortlægning have en diameter på over 25 cm og ved anden kortlægning en diameter på over 20 cm.

Ved første kortlægning blev der kortlagt i tre kategorier: under 1 stk./ha, 1-5 stk./ha og over 5 stk./ha. Ved anden kortlægning blev der tilføjet en ekstra kategori, således at man kortlagde i fire kategorier: under 1 stk./ha, 1-5 stk./ha, 6-10 stk./ha og over 10 stk./ha.



Figuren viser strukturparameteren Stående dødt ved registreret ved første kortlægning. Parameteren inddeles i tre kategorier: Under 1 træ/ha, 1-5 træer/ha og over 5 træer/ha.



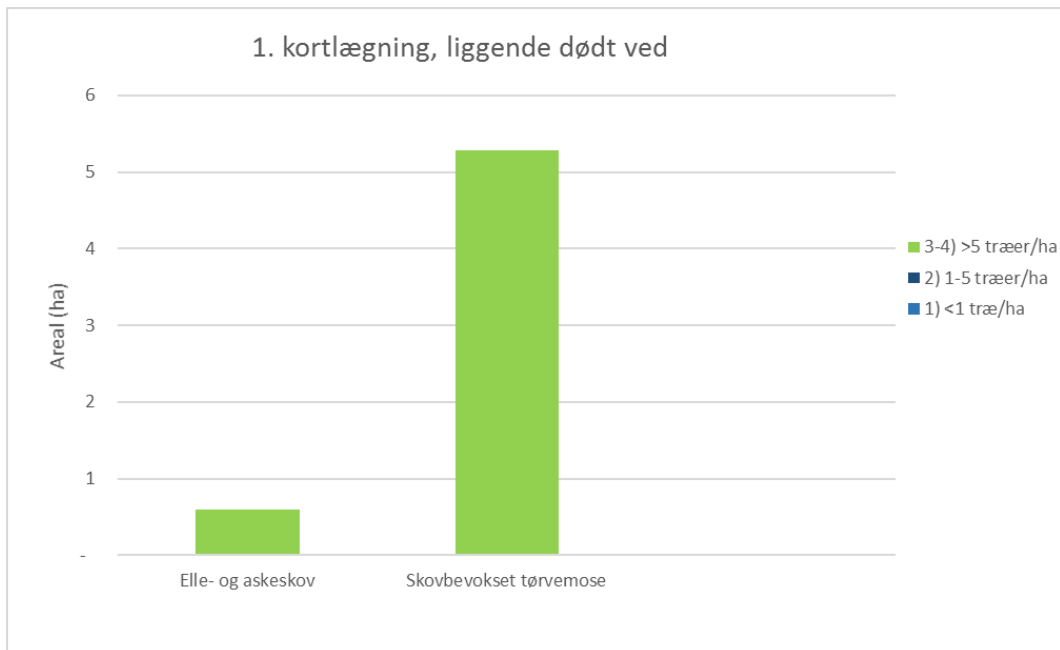
Figuren viser strukturparameteren Stående dødt ved registreret ved anden kortlægning. Parameteren inddeles i fire kategorier: Under 1 træ/ha, 1-5 træer/ha, 6-10 træer/ha og over 10 træer/ha.

Miljøstyrelsen vurderer, at andelen af stående dødt ved er stabil fra første til anden kortlægning af skov fsva. skovbevokset tørvemose (91D0) og elle- og askeskov (91E0). Det bemærkes dog, at der er forskel i kortlægningsmetoden anvendt i hhv. første og anden kortlægning.

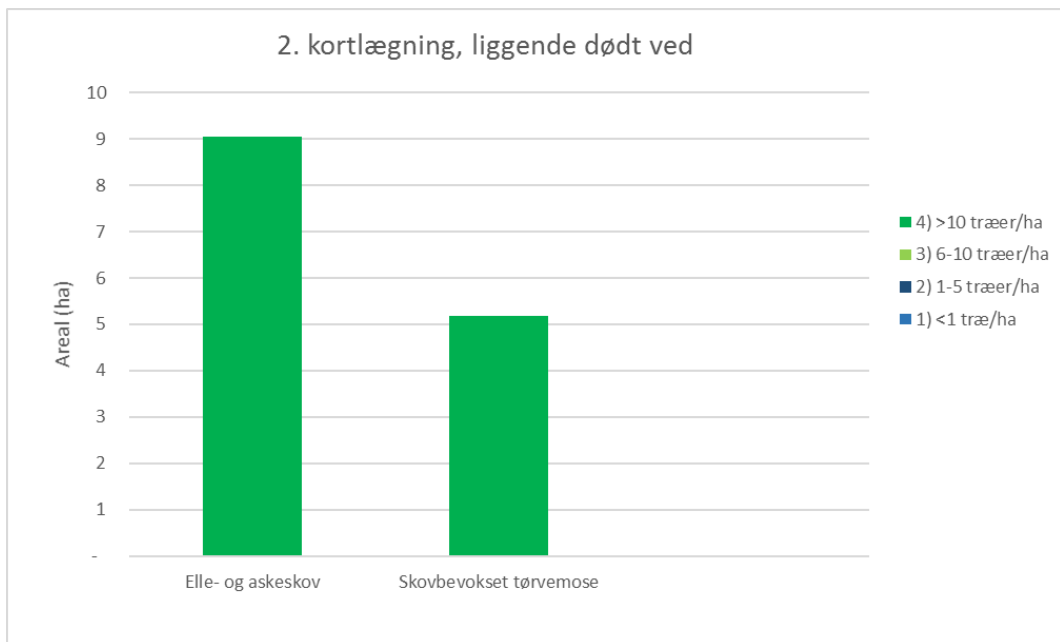
Liggende dødt ved

I forbindelse med kortlægningen af skovhabitatnaturen kortlægges bl.a. liggende dødt ved. I første kortlægning var kriterierne, at de enkelte stykker af dødt ved skulle være længere end 5 m og have en diameter på over 25 cm. Ved anden kortlægning var kriterierne, at det døde ved skulle være længere end 2 m og have en diameter på over 20 cm.

Ved første kortlægning blev der kortlagt i tre kategorier: under 1 træ/ha, 1-5 træer/ha og over 5 træer/ha. Ved anden kortlægning blev der tilføjet en ekstra kategori, således at man kortlagde i fire kategorier: under 1 træ/ha, 1-5 træer/ha, 6-10 træer/ha og over 10 træer/ha.



Figuren viser strukturparameteren Liggende dødt ved registreret ved første kortlægning. Parameteren inddeles i tre kategorier: Under 1 stk./ha, 1-5 stk./ha og over 5 stk./ha.



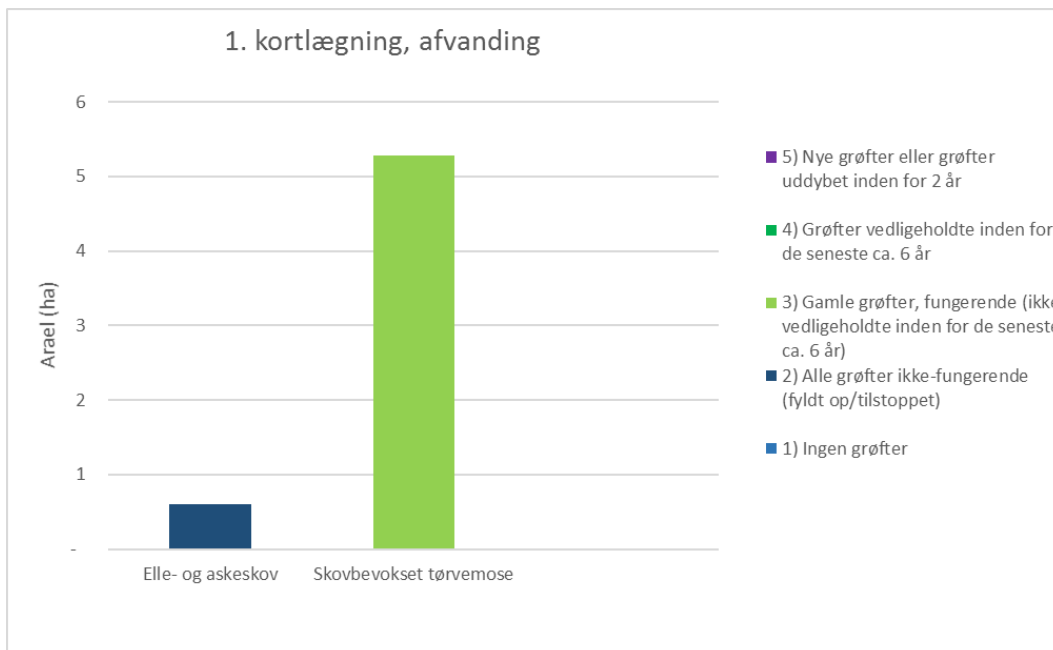
Figuren viser strukturparameteren Liggende dødt ved registreret ved anden kortlægning. Parameteren inddeles i tre kategorier: Under 1 træ/ha, 1-5 træer/ha og over 5 træer/ha.

Miljøstyrelsen vurderer, at andelen af liggende dødt ved er stabil fra første til anden kortlægning af skov fsva. skovbevokset tørvemose (91D0) og elle- og askeskov (91E0). Det bemærkes dog, at der er forskel i kortlægningsmetoden anvendt i hhv. første og anden kortlægning.

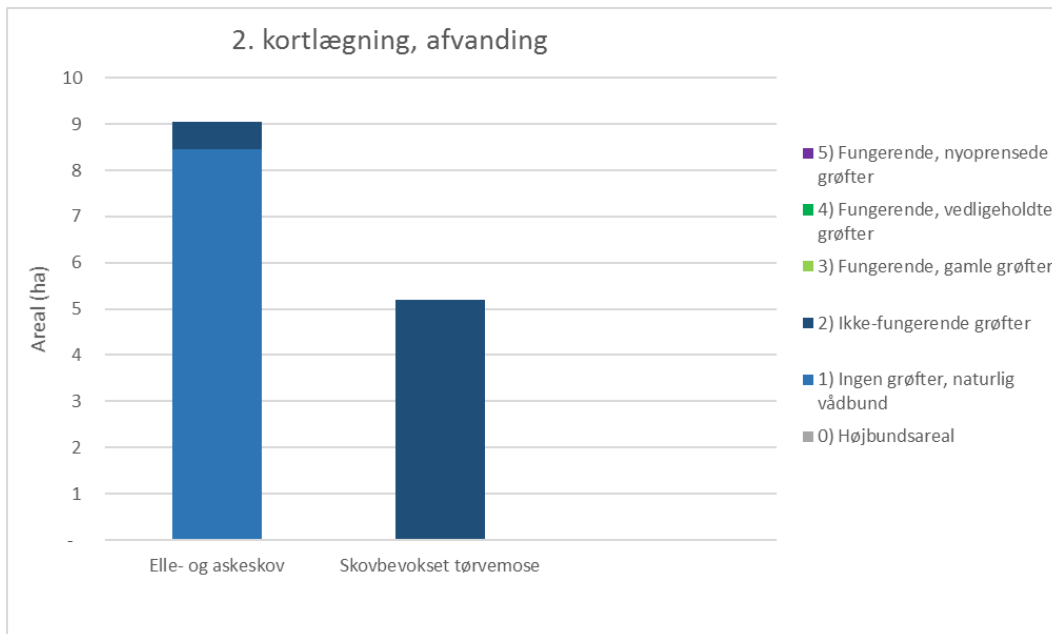
Hydrologi, afvanding

I forbindelse med kortlægningen af skovhabitatnaturen registreres bl.a. den hydrologiske parameter afvanding, der dækker grøftning og dræning. Ved første kortlægning blev effekten af afvanding registreret i 5 kategorier, og ved anden kortlægning blev der registreret i 6 kategorier, da man ved anden kortlægning også registrerede, om der var tale om højbundsjord. Bortset fra det ekstra niveau, er der ikke sket nogen ændring af kortlægningsmetoden fra første til anden kortlægning. Effekten af grøftning og dræning er ved kortlægningen registreret i én af nedenstående kategorier:

Første kortlægning	Anden kortlægning
1) Ingen grøfter	0) Højbundsareal
2) Alle grøfter ikke-fungerende (fyldt op/tilstoppet)	1) Ingen grøfter, naturlig vådbund
3) Gamle grøfter, fungerende (ikke vedligeholdte inden for de seneste ca. 6 år)	2) Ikke-fungerende grøfter
4) Grøfter vedligeholdte inden for de seneste ca. 6 år	3) Fungerende, gamle grøfter
5) Nye grøfter eller grøfter uddybet inden for 2 år	4) Fungerende, vedligeholdte grøfter
	5) Fungerende, nyoprensede grøfter



Figuren viser strukturparameteren Afvanding registreret ved første kortlægning. Parameteren inddeles i fem kategorier, hvor laveste kategori svare til mindst påvirkning af afvanding.



Figuren viser strukturparameteren Afvanding registreret ved anden kortlægning. Parameteren inddeles i seks kategorier, hvor laveste kategori svare til mindste afvandings påvirkning.

Naturtyperne skovbevokset tørvemose og elle- og askeskov er naturtyper, der er knyttet til områder med en høj grundvandsstand og dermed en naturlig hydrologi. Miljøstyrelsen vurderer, at resultatet af første og anden kortlægning af skov viser, at begge skovtyper ikke er påvirket af afvanding. For skovbevokset tørvemose er der tale om en forbedring af hydrologien.

3.1.2.1 Foreløbig vurdering af negative påvirkninger (trusler mod naturtilstanden)

Skovene i Danmark er generelt unge, således er ca. 80% af de danske skove under 200 år gamle og 25% af landets skovareal er yngre end 55 år. Da man i sin tid udpegede habitatområderne, fokuserede man på at udpege skove, der var selvsåede eller selvforyngende og med en naturnær skovdrift. Det forventes derfor, at der går lang tid, før man vil kunne se en udvikling i de udvalgte parametre, og man fx får flere store træer og mere dødt ved i skovene. Det vurderes, at man ikke kan forvente at se en stor udvikling inden for det relativt korte tidsinterval, der er mellem de to kortlægningsperioder af skov. Det væsentlige vurderes derfor at være, at man ikke ser en tilbagegang i de enkelte parametre.

På baggrund af udviklingen i de udvalgte parametre kortlagt i 2005-12 og 2016-19 vurderes det, at alle områdets kortlagte skovnaturtyper overordnet set er stabile eller i fremgang. Andelen med huller/råd, store træer og dødt ved i de kortlagte skove er overordnet set uændret. Det vurderes, at de naturtyper, der er afhængige af en naturlig hydrologi, overordnet set ikke er påvirket af afvanding.

For skovbevokset tørvemose vurderes parametrene huller eller råd, store træer og dødt ved at være stabile eller stigende. Kortlægningen viser desuden at naturtypens hydrologi er forbedret, således at naturtypen ikke er påvirket af afvanding.

For elle- og askeskov vurderes parametrene huller eller råd, store træer og dødt ved at være stabil eller stigende. Kortlægningen viser desuden at naturtypen ikke er påvirket af afvanding.

	Huller eller råd	Store træer	Stående dødt ved	Liggende dødt ved	Hydrologi
Elle- og askeskov	Stabil	Stabil	Stabil	Stabil	Stabil/ Naturlig hydrologi
Skovbevokset tørvemose	Stigende	Stigende	Stabil	Stabil	Forbedret/ Naturlig hydrologi

I tabellen ses vurderingen af strukturparametrene udvikling fra første til anden kortlægning for skovnaturtyperne.

3.2 Områdets sø-natur

Ved overvågning af søer i NOVANA-programmet skelnes der mellem store søer over 5 ha og mindre søer og vandhuller under 5 ha. De store søer overvåges i forbindelse med programmets sø-overvågning, og for denne gruppe er der endnu ikke udviklet et tilstandssystem i forhold til naturtilstand. Der er således alene foretaget en bestemmelse af naturtypen for de store søer. De mindre søer og vandhuller under 5 ha overvåges i NOVANA-programmets naturovervågning, og for de mange søer i denne gruppe er der ud over en bestemmelse af de enkelt søers naturtype også foretaget en beregning af søernes naturtilstand.

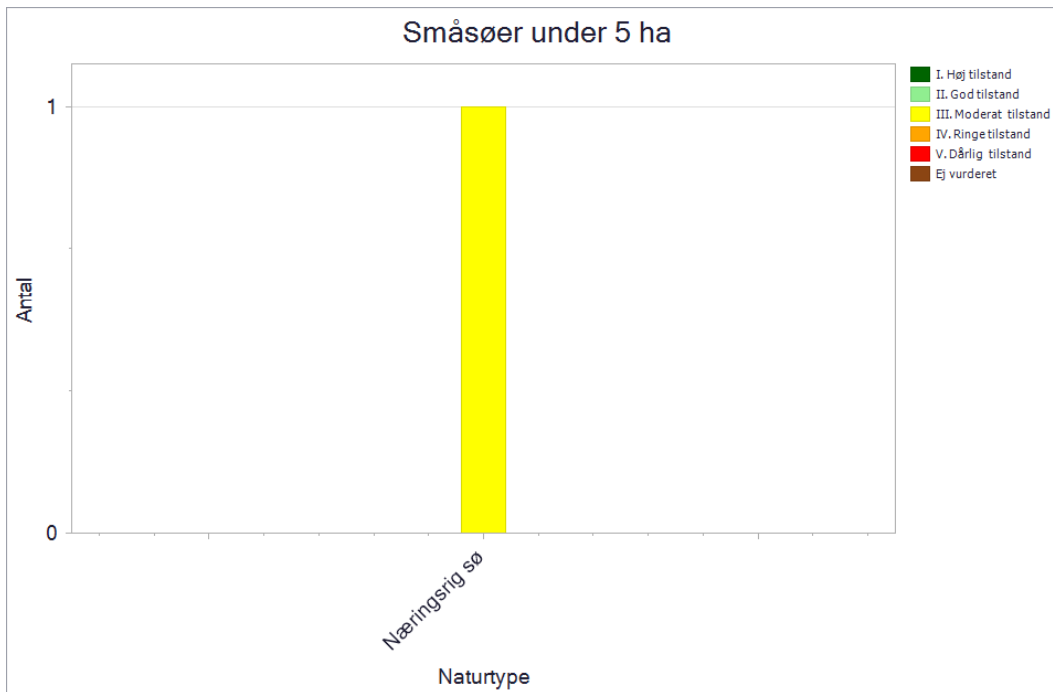
For de sø-naturtyper, der er kortlagt i området, er naturtyperne generelt karakteriseret ved at næringsrig sø (3150) er næringsrige søer og vandhuller, typisk med flydeplanter eller store vandaks.

3.2.1 Søer under 5 ha

Søer under 5 ha kortlægges og der foretages en beregning af søernes tilstand i forbindelse med NOVANA-programmets kortlægning af vandhuller og småsøer.

Søer under 5 ha er naturtypekortlagt og på baggrund af vegetation og en kombination af en række strukturparametre i og omkring søen er de enkelt søers tilstand beregnet. Metoden er beskrevet i den tekniske anvisning, der kan ses på DCE Aarhus universitets hjemmeside. I de Natura 2000-områder, hvor der er foretaget kortlægning af levesteder for vandhulsarterne stor vandsalamander og klokkefrø, er der samtidig foretaget kortlægning af de pågældende søers naturtype og tilstand. For et mindre antal søer kortlagt i perioden 2007-2012 er der ikke foretaget en beregning af naturtilstanden.

I en række Natura 2000-områder er alle eller stort set alle småsøerne blevet kortlagt og søernes tilstand er blevet beregnet. I andre områder, typisk de meget store områder med et stort antal småsøer, er kortlægningen ikke fuldt dækkende. Der vil i disse områder således være et antal søer, der ikke er undersøgt. Der er sket et skift i vurderingen af småsøernes naturtype mellem denne og den tidligere kortlægning. Tidligere kunne en enkelt eller nogle få planter være afgørende for fastsættelse af naturtypen. I den seneste kortlægningsrunde er det valgt, at naturtypebestemmelsen foretages på baggrund af den samlede sø-tilknyttede flora og de fysiske forhold i og omkring søerne. Det præsenterede datamateriale i figuren nedenfor vil især være indsamlet i perioden 2013-2018, men vil også kunne indeholde kortlægningsdata fra tidligere år for de småsøer, der ikke er blevet genkortlagt i denne overvågningsperiode.



Figuren viser antal og tilstand af de kortlagte små søer under 5 ha i området. Tilstandsklasserne er angivet med en farveskala.

I Natura 2000-området er der kortlagt 1 sø med habitatnaturtypen næringsrig sø (3150), som er tilstandsvurderet med moderat tilstand. En væsentlig årsag til den forringede tilstand skyldes en udbredt tilgroning med grønne trådalger, store mængder slam på søbunden samt tilgroning på bredden omkring søerne, hvilket betyder at der er en negativ skyggepåvirkning af søens undervandsvegetation, der således ikke forekommer i søen. Desuden er der fodring af ænder ved søen.

3.2.2 Foreløbig vurdering af negative påvirkninger (trusler mod naturtilstanden)

Det vurderes at den kortlagte sø i området har noget forringet naturtilstand, og at den bl.a. er truet af eutrofiering og tilgroning med vedplanter på de brednære arealer omkring søen.

4. Indsatser i området

Der er en 6-årig (12-årig for skovbevoksede fredskovpligtige arealer) rullende planlægning og gennemførelse af indsatserne i Natura 2000-områderne. Der udarbejdes først basisanalyser med faktuel viden om området. Disse følges op af Natura 2000-planer med beskrivelse af mål og indsatser. Herefter udarbejdes handleplaner, hvorefter der gennemføres indsatser for at nå de mål, der er sat i planerne. Det betyder, at der udarbejdes basisanalyser til den næste generation af planer, mens indsatserne for at opfylde den gældende plan er ved at blive gennemført.

Den anden generation af Natura 2000-planer blev udsendt i april 2016, de opfølgende handleplaner udkom i 2017, og gennemførelse sker frem mod udgangen af 2021. Statslige lodsejere har enten udarbejdet særlige drifts- og plejeplaner eller har andre forvaltningsplaner, som opfylder Natura 2000-planernes krav til indsats

I forhold til indsatserne i første planperiode (2010-2015) har både Naturstyrelsen og Forsvaret orienteret om, at de indsatser, som skulle gennemføres på deres arealer, er gennemført. I forbindelse med udarbejdelse af handleplaner for 2016-2021, har kommunerne redegjort for gennemførte indsatser beskrevet i første planperiode i forhold til deres myndighedsområde. Kommunernes redegørelse for dette område kan ses i bilag 1. I kommunernes redegørelse lægges der vægt på de indsatser, der ikke har været finansieret via Landdistriktsprogrammet eller andre tilskudsordninger.

Indsatsen efter den gældende plan (2016-2021) er ikke nødvendigvis afspejlet i de data, der ligger til grund for denne basisanalyse, dels fordi flere af indsatserne endnu ikke var igangsat ved gennemførelsen af dataindsamlingen (dataindsamling i perioden 2016-2019), og dels fordi naturens økologiske træghed medfører, at resultatet i naturtilstanden i de fleste tilfælde først kan erkendes efter en årrække. Hertil kommer, at en række plejekrævende naturtyper er afhængige af en fortsat indsats.

I den anden generation af Natura 2000-planer blev der fokuseret på indsatser, der kan sikre områdernes robusthed samt sammenkædning af naturarealer. Dette var en overbygning på de første Natura 2000-planer der fastlagde rammerne for en række grundlæggende handleplaniltag, som fx rydninger, forbedrede hydrologiske forhold og iværksættelse af plejetiltag som fx græsning. LIFE-projekter, projekter og indsatser med tilskud fra landdistriktsordningerne (LDP) og andre tilskudsordninger samt kommunale/statslige projekter bidrager til at gennemføre både første og anden Natura 2000-plan.

For de skovbevoksede fredskovpligtige arealer, der følger en 12-årig cyklus, løber første planperiode fra 2010 og frem til 2021. Første planperiode er således endnu ikke afsluttet for de skovbevoksede fredskovpligtige arealer. Miljøstyrelsen har udarbejdet en redegørelse for den foreløbige status for de gennemførte indsatser beskrevet i første planperiode (bilag 2). Derudover kommer også Naturstyrelsens indsats i forhold til urørt skov og biodiversitetsskov.

I nedenstående tabel ses et overblik over de tiltag, der er igangsat eller gennemført i perioden 2010-2019 i området, og som er finansieret via landdistriktsprogrammet eller anden tilskudsordning. Der kan være ansøgt om flere typer af indsats på det samme areal. Dette gør sig specielt gældende i forbindelse med igangsætning af naturpleje – fx både rydning og forberedelse til græsning med hegnssætning. Ordningerne Rydning, Forberedelse til afgræsning, Hydrologi, afgræsning samt sammenhæng har været specielt rettet mod Natura 2000-områder. Øvrige ordninger har været landsdækkende. Tabellen viser alene de arealer, der ligger i Natura 2000-

områder (både dem, der har været udpeget i hele perioden og de nye, der er kommet til med grænsejusteringen i 2018.)

Type af indsats	Sum af Areal i ha
Forberedelse til afgræsning	
Græsning/slæt	1
Lavbundsprojekter, Etableret	
Lavbundsprojekter, Forundersøgelse	
Hydrologiprojekter, Etableret	
Hydrologiprojekter, Forundersøgelse	
Natur og Miljø-projekter, etablering og genopretning	
Rydningsprojekter	
Sammenhængende arealer	
Skovnaturtypebevarende drift og pleje	
Urørt skov	
Alle indsatser samlet	1

Tilskud til naturforbedring og naturpleje i området. Der kan være flere typer af indsats på det samme areal.

I Natura 2000-området er der indgået aftaler om tilskud til naturforbedring på en mindre del af områdets lysåbne arealer. Den eneste naturplejeindsats har været tilsagn om midler til græsning/slæt på ca. 1 ha.

Der er desuden gennemført indsatser i forbindelse med 2 LIFE-projekter.

Som en del af LIFE Højmoseprojekt 2005-11 er hydrologien i Storelung forbedret ved blokering af interne grøfter. Mosen er desuden ryddet for opvækst.

LIFE 70 har til formål at sikre naturtyperne højmose, rigkær og andre sårbare mosetyper, samt våd hede. Som en del af LIFE 70 har der især været fokus på at forbedre hydrologien i Storelung med henblik på at skabe bedre forhold for tørvemosserne. Hydrologien er således forbedret på ialt 52 ha bl.a. ved at hæve Raunsbækkens afløbskote og omlægge forløbet uden at overfladevand kommer ind i højmosen. Desuden er der blevet lavet 1-2 årlige rydninger af vedplanter på højmosefladen.



Tilgroning med dun-birk i 2008 på mosefladen. Opvækst med vedplanter holdes nu nede med rydning og vedplanter begrænses til et lavt niveau. Fotograf: Jonas Hansen

4.1 Indsatser i vandplaner

Med vandområdeplanerne og de tilhørende indsatsprogrammer gennemføres indsatser til opfyldelse af vandplanlægningsens mål om god økologisk tilstand i vandløb, søer og kystvande. Disse indsatser bidrager tillige til at opfylde bevaringsmålsætningerne for akvatiske arter og naturtyper i overensstemmelse med de bevaringsmålsætninger, der fremgår af Natura 2000-planen for området. Vandområdeplanerne for 2015-2021 og de tilhørende bekendtgørelser med miljømål og indsatsprogrammer findes på Miljøstyrelsens hjemmeside. De konkrete indsatser, der skal gennemføres i planperioden 2015-2021, er sammenfattet i vandområdeplanernes kapitel 6.

Vandområdeplanernes indsatser omfatter både forebyggelse af yderligere forringelser, fx ved regulering af lokale kilder til forurening og genopretning af god tilstand, fx ved genslyngning af vandløb og fjernelse af spærringer. Kommunerne har ansvaret for gennemførelse af den del af indsatsen, som omfatter spildevandsudledninger og de fysiske forhold i vandløb og søer, herunder restaurering. Kommunerne skal koordinere indsatsen i de kommunale Natura 2000-handleplaner og Natura 2000-skovhandleplaner med indsatsen for vådområder og andre naturtyper, der med hensyn til deres vandbehov er direkte afhængige af vandøkosystemer og omfattet af vandområdeplanerne.

5. Litteratur

5.1 Anvendte EU-direktiver, love og bekendtgørelser

Rådets direktiv 92/43/EØF af 21. maj 1992 om bevaring af naturtyper samt vilde dyr og planter med senere ændringer (**Habitatdirektivet**).

<http://eur-lex.europa.eu/LexUriServ/LexUriServ.do?uri=OJ:L:1992:206:0007:0050:DA:PDF>

Europa-Parlamentets og Rådets direktiv 2009/147/EF af 30. november 2009 om beskyttelse af vilde fugle med senere ændring (**Fuglebeskyttelsesdirektivet**).

<http://eur-lex.europa.eu/LexUriServ/LexUriServ.do?uri=OJ:L:2010:020:0007:0025:DA:PDF>

Bekendtgørelse nr. 119 af 26. januar 2017 af lov om miljømål m.v. for internationale naturbeskyttelsesområder (**Miljømålsloven**).

<https://www.retsinformation.dk/Forms/R0710.aspx?id=186416>

Bekendtgørelse nr. 653 af 19. maj 2020 om klassificering og fastsættelse af mål for naturtilstanden i internationale naturbeskyttelsesområder (**målbekendtgørelsen**).

<https://www.retsinformation.dk/eli/ta/2020/653>

Bekendtgørelse nr. 1595 af 6. december 2018 om udpegning og administration af internationale naturbeskyttelsesområder samt beskyttelse af visse arter (**habitatbekendtgørelsen**).

<https://www.retsinformation.dk/eli/ta/2018/1595>

Bekendtgørelse nr. 1389 af 3. december 2017 om særlig fiskeriregulering i marine Natura 2000 områder for beskyttelse af revstrukturer (**Natura 2000-bekendtgørelsen**).

<https://www.retsinformation.dk/Forms/R0710.aspx?id=195198>

Bekendtgørelse nr. 1355 af 27. november 2018 om anvendelse af akustiske alarmer (pingere) i visse garnfiskerier (**pingerbekendtgørelsen**).

<https://www.retsinformation.dk/Forms/R0710.aspx?id=205353>

5.2 Anvendt faglitteratur

Naturtyper

Fredshavn, J.R., Nygaard, B., Ejrnæs, R., Damgaard, C., Therkildsen, O.R., Elmeros, M., Wind, P., Johansson, L.S., Alnøe, A.B., Dahl, K., Nielsen, E.H., Pedersen, H.B., Sveegaard, S., Galatius, A. & Teilmann, J. (2019). Bevaringsstatus for naturtyper og arter – 2019. Habitatdirektivets Artikel 17-rapportering. Aarhus Universitet, DCE – Nationalt Center for Miljø og Energi, 52 s. Videnskabelig rapport fra DCE – Nationalt Center for Miljø og Energi nr. 340.

Fredshavn, J.R. (2012). Tilstandsvurdering af habitatnaturtyper 2010-11. NOVANA. Aarhus Universitet, DCE – Nationalt Center for Miljø og Energi, 32 s. - Videnskabelig rapport fra DCE - Nationalt Center for Miljø og Energi nr. 39

Fredshavn, J.R. & Nygaard, B. (2014). Tilstandsvurdering af ni habitatnaturtyper. Strandvolde, klinger, strandenge og kystklitter. Aarhus Universitet, DCE – Nationalt Center for Miljø og Energi, 28 s. - Videnskabelig rapport fra DCE - Nationalt Center for Miljø og Energi nr. 113.

Hansen, J.W. (red.) 2018: Marine områder (2016). NOVANA. Aarhus Universitet, DCE – Nationalt Center for Miljø og Energi, 140 s. - Videnskabelig rapport fra DCE - Nationalt Center for Miljø og Energi nr. 253.

Hansen J.W. & Høgslund S. (red.) 2019. Marine områder (2018). NOVANA. Aarhus Universitet, DCE – Nationalt Center for Miljø og Energi, 156 s. - Videnskabelig rapport fra DCE nr. 355.

Johansson, L.S., Søndergaard, M., Landkildehus, F., Kjeldgaard, A., Sortkjær, L. & Windolf, J. (2018). Søer 2016. NOVANA. Aarhus Universitet, DCE – Nationalt Center for Miljø og Energi, 84 s. - Videnskabelig rapport fra DCE - Nationalt Center for Miljø og Energi nr. 259.

Rasmussen, J.J., Andersen, D.K. & Alnøe, A.B. (2018). Vandløb 2016. Økologisk tilstand, miljøfremmede stoffer og tungmetaller samt naturtyper og arter. NOVANA. Aarhus Universitet, DCE – Nationalt Center for Miljø og Energi, 64 s. - Videnskabelig rapport fra DCE - Nationalt Center for Miljø og Energi nr. 260.

Nygaard B., Damgaard C., Nielsen K.E., Bladt J., Ejrnæs R. (2019). Terrestriske Naturtyper 2004-2016. NOVANA. Aarhus Universitet, DCE - Nationalt Center for Miljø og Energi. www.novana.au.dk.

Hansen J.W. & Høgslund S. (red.) (2019). Marine områder 2018. NOVANA. Aarhus Universitet, DCE Nationalt Center for Miljø og Energi, 156 s. - Videnskabelig rapport fra DCE nr. 355.

Arter

Eigaard OR, Bastardie F, Breen M, Dinesen GE, Hintzen NT, Laffargue P et al. (2016). Estimating seabed pressure from demersal trawls, seines, and dredges based on gear design and dimensions. ICES J Mar Sci., 73(Suppl. 1), 27-43.

Eigaard, O.R., Bastardie, F., Hintzen, N.T., Buhl-Mortensen, L., Buhl-Mortensen P., Catarino, R. et al. (2017). The footprint of bottom trawling in European waters: Distribution, intensity, and seabed integrity. ICES J Mar Sci., 74(3): 847–865.

Fredshavn, J.R., & Søgaard, B. (2014). Levestedsvurdering for to paddearter. Stor vandsalamander og klokkefrø. Aarhus Universitet, DCE – Nationalt Center for Miljø og Energi, 26 s. - Videnskabelig rapport fra DCE - Nationalt Center for Miljø og Energi nr. 88.

Fredshavn, J. & Søgaard, B. (2014). Levestedsvurdering for eremit *Osmoderma eremita*. Aarhus Universitet, DCE – Nationalt Center for Miljø og Energi, 18 s. - Videnskabelig rapport fra DCE - Nationalt Center for Miljø og Energi nr. 89.

Miljø- og Fødevareministeriet, Miljøstyrelsen (2019). Kortlægning af Natura 2000-områder. Marin habitatkortlægning i Skagerrak og Nordsøen 2017-2019.

Sveegaard, S., Nabe-Nielsen, J. & Teilmann, J. (2018). Marsvins udbredelse og status for de marine habitatområder i danske farvande. Aarhus Universitet, DCE – Nationalt Center for Miljø og Energi, 36 s. - Videnskabelig rapport nr. 284.

Søgaard, B., Wind, P., Sveegaard, S., Galatius, A., Teilmann, J. Therkildsen, O.R., Mikkelsen, P. & Bladt, J. (2018). Arter 2016. NOVANA. Aarhus Universitet, DCE – Nationalt Center for Miljø og Energi, 40 s. - Videnskabelig rapport fra DCE - Nationalt Center for Miljø og Energi nr. 262.

Søgaard, B., Wind, P., Bladt, J.S., Mikkelsen, P., Therkildsen, O.R., Wiberg-Larsen, P., Johansson, L.S., Galatius, A., Sveegaard, S. & Teilmann J. (2016). Arter 2015. NOVANA. Aarhus Universitet,

DCE – Nationalt Center for Miljø og Energi, 126 s. - Videnskabelig rapport fra DCE - Nationalt Center for Miljø og Energi nr. 209.

Fugle

Clausen, P., Petersen, I.K., Bregnballe, T. & Nielsen, R.D. (2019). Trækfuglebestande i de danske fuglebeskyttelsesområder, 2004 til 2017. Aarhus Universitet, DCE – Nationalt Center for Miljø og Energi, 308 s. - Teknisk rapport nr. 148.

Fredshavn, J.R., Pihl, S., Bregnballe, T. & Søgaard, B. (2014). Tilstandsvurdering af levesteder for ynglefugle. 16 Natura 2000 udpegningsarter. Aarhus Universitet, DCE – Nationalt Center for Miljø og Energi, 52 s. - Videnskabelig rapport fra DCE - Nationalt Center for Miljø og Energi nr. 114.

Holm, T.E., Clausen, P., Nielsen, R.D., Bregnballe, T., Petersen, I.K., Mikkelsen, P. & Bladt, J. (2018). Fugle 2018. NOVANA. Aarhus Universitet, DCE – Nationalt Center for Miljø og Energi, 136 s. - Videnskabelig rapport fra DCE - Nationalt Center for Miljø og Energi nr. 261.

Holm, T.E., Clausen, P., Nielsen, R.D., Bregnballe, T., Petersen, I.K., Mikkelsen P., Bladt, J., Kotzerka, J. & Søgaard, B. (2016). Fugle 2015. NOVANA. Aarhus Universitet, DCE – Nationalt Center for Miljø og Energi, 142 s. - Videnskabelig rapport fra DCE - Nationalt Center for Miljø og Energi nr. 210.

Petersen, I.K., Nielsen, R.D., Therkildsen, O.R. & Balsby, T.J.S. 2017. Fældende havdykænders antal og fordeling i Sejerøbugten i relation til menneskelige forstyrrelser. Aarhus Universitet, DCE – Nationalt Center for Miljø og Energi, 38 s. - Videnskabelig rapport fra DCE - Nationalt Center for Miljø og Energi nr. 239

Therkildsen, O.R., Andersen, S.M., Clausen, P., Bregnballe, T., Laursen, K. & Teilmann, J. (2013). Vurdering af forstyrrelsestrusler i NATURA 2000-områderne. Aarhus Universitet, DCE – Nationalt Center for Miljø og Energi, 174 s. - Videnskabelig rapport fra DCE - Nationalt Center for Miljø og Energi nr. 52.

Tekniske anvisninger i NOVANA-programmet

<https://dce.au.dk/udgivelser/tekniske-anvisninger/>

Buttenschøn, R.M. et al. (2006). Tekniske anvisninger for kortlægning og registrering af skovnaturtyper og levesteder for skovlevende arter i Natura 2000 områder. Udarbejdet af Skov & Landskab

6. Bilag 1

Status for gennemførte indsatser beskrevet i 1. planperiode. Fokus er indsatser gennemført for kommunale midler. Oversigten er hentet fra Natura 2000-handleplanen 2016-2021.

TABEL 1. Følgende projekter er finansieret via EU LIFE, fonde og kommunernes egne midler modtaget fra staten til opgaven (DUT-midler)*

Indsats	Planlagt indsats	Realiseret indsats
Lysåbne habitat-naturtyper: Rydning af uønsket opvækst på højmose Forbedring af hydrologi - gennemføres efteråret 2016	10 ha 10 ha	13 ha 13 ha
Etablering af ny natur**: Ekstensivering og mere naturlig hydrologi - randzone Forbedring af hydrologi - samlet areal for mere naturlig hydrologi	0 ha 0 ha	18 ha 54 ha
Etablering af spang/gangbro - offentlighedens adgang**		1100 m

* Omfatter også de arealer, som Naturstyrelsen ejer i områder, da kommunen har stået for det samlede projekt.

** Gennemføres efteråret 2016.

Indsatser gennemført af Faaborg-Midtfyn Kommune i N119; Storelung, i perioden 2010-2015.

7. Bilag 2

Status for igangværende eller gennemførte indsatser for skovbevoksede fredskovspligtige arealer

Skovbevoksede fredskovspligtige arealer følger en 12 års-cyklus og første planperiode for disse løber således frem til 2021. Tabellen viser status for de gennemførte eller igangværende indsatser i perioden 2010-2019 beliggende i kortlagt habitatskov indenfor Natura 2000-området. Der kan være gennemført flere indsatser på det samme areal. Indsatsplanerne for arealerne blev først udgivet i skovhandleplanerne i 2012.

Tabellen er baseret på data fra tilskudsordningerne, Naturstyrelsens opgørelse over deres egne indsatser samt tinglyste indsatser såsom urørt skov. Der kan være usikkerheder i data fra tilskudsordningerne fra 2010-15,

Type af indsats	Areal (ha)
Forbedring af hydrologi*	
Indsatser m.h.p. lysåben natur**	
Skovnaturtypebevarende drift og pleje***	0,0
Urørt skov	0,0

* *Forbedring af hydrologi* dækker over lukning af dræn og grøfter samt ophør med vedligeholdelse af afvanding

** *Indsatser m.h.p. lysåben natur* dækker over græsning, hegning og rydning med henblik på lysåben natur.

*** *Skovnaturtypebevarende drift og pleje* dækker over flere indsatser, heriblandt sikring af naturtyper, træer til naturlig henfald, naturvenlig skovdrift, rydning af uønsket opvækst, problemarter og invasive arter, skovgræsning og foryngelse.

Tabellen viser en arealopgørelse over gennemførte eller igangsatte indsatser til sikring af skovnaturtyperne i de skovbevoksede, fredskovspligtige arealer inden for Natura2000-området. Der kan være gennemført flere typer indsatser på samme areal.

Der er ikke registreret gennemførte indsatser i dette Natura 2000-område.



Resume

Basisanalyse for Storelung. Basisanalysen sammenfatter landsdækkende, kvalitetssikrede data for de arter og naturtyper, som Natura 2000-området er udpeget af hensyn til. Basisanalysen indeholder en kortlægning af naturtyper og levesteder, en vurdering af naturtilstanden og en foreløbig vurdering af negative påvirkninger (trusler) mod en god naturtilstand.



Miljøstyrelsen
Tolderlundsvej 5
5000 Odense C

www.mst.dk