



Miljøministeriet
Miljøstyrelsen

Webinar om Drikkevandspulje til medfinansiering af drikkevandsbeskyttelse

Webinar om Drikkevandspulje til medfinansiering af drikkevandsbeskyttelse

12:00: Velkomst v/ Asbjørn

12:05: Indlæg om Drikkevandspulje til medfinansiering af drikkevandsbeskyttelse v/ Asbjørn og Nanna

12:25: Indlæg om ansøgningsmodul + GIS v/ Anders

12:45: Spørgsmål v/ Trine (svar fra alle)

13:00: Afsluttende bemærkning og tak for i dag v/ Asbjørn

Spilleregler for webinarret

- Mikrofon + kamera er som udgangspunkt ikke muligt at bruge.
- I må meget gerne stille spørgsmål i chatten
- Vi prøver at svare på så meget som muligt på webinarret
- Derudover vil udvalgte generelle spørgsmål komme i en FAQ



Drikkevandspulje til medfinansiering af drikkevandsbeskyttelse

Nyt i 2023-runden

Der kan ikke ydes tilskud til beskyttelsesforanstaltninger, der på ansøgningstidspunktet ligger i boringsnære beskyttelsesområder (BNBO)

Det er kommunalbestyrelsen der skal vurdere om projektområdet opfylder kriterierne for strategisk vigtige drikkevandsområder

Der skal indsendes én ansøgning pr. projektområde, hvis der f.eks. søges som et vandsamarbejde eller en større vandforsyning med flere separate kildepladser.

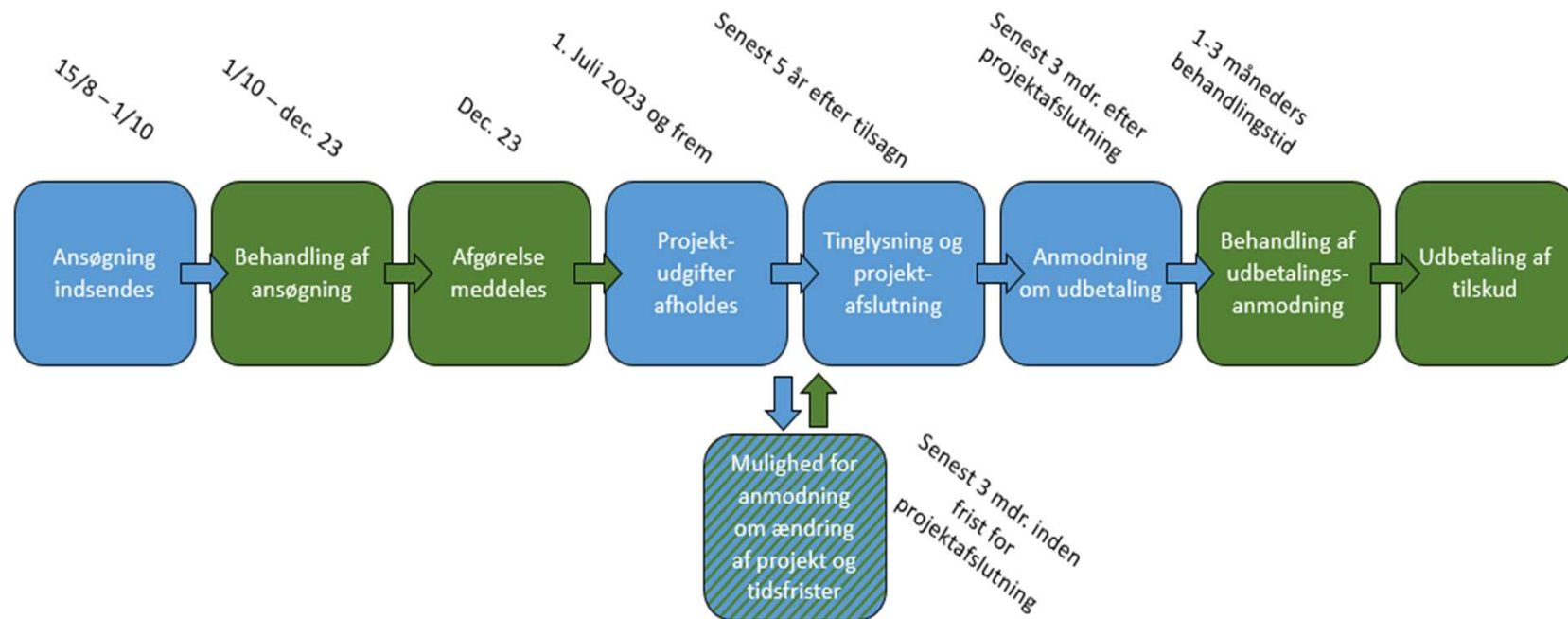
Administration af prioriteringskriteriet vedr. synergier er præciseret. Der skal nu være synergi til to eller tre af kategorierne (natur, klima eller friluftsliv) for at opnå makspoint.

Tilskudsberettigede udgifter skal være afholdt efter 1. juli 2023



Drikkevandspulje til medfinansiering af drikkevandsbeskyttelse

Sagsforløb fra ansøgning til udbetaling



Drikkevandspulje til medfinansiering af drikkevandsbeskyttelse

Tilskuddets størrelse?

- Op til 40% af de tilskudsberettigede udgifter
- Tilskuddet udbetales efter at projektet er gennemført

Hvilke udgifter gives der tilskud til?

- Løn
- Ejendomsmæssige forundersøgelser
- Konsulenttimer
- Lodsejerkompensation eller –erstatning
- Jordkøb (differencen mellem købs- og salgspris)
- Tinglysning af servitut

Hvilke udgifter gives der fx. ikke tilskud til?

- Udgifter afholdt før den 1. juli 2023
- Udgifter, hvor der er modtaget tilskud fra anden offentlig myndighed til lignende beskyttelsesforanstaltning
- Udgifter til arealer, der er beskyttet efter anden lovgivning, eller i medfør af tinglyste servitutter ift. sikring af drikkevand
- Løn- og lønomkostninger i forbindelse med at ansøge eller varetage af myndighedsopgaver



Drikkevandspulje til medfinansiering af drikkevandsbeskyttelse

Hvem kan søge?

- Kommuner, almene vandforsyninger og vandsamarbejder

Hvilke betingelser er der for at søge?

- Projektet skal være hjemlet i en af følgende bestemmelser:
 - 1) § 24 eller 26 a i Miljøbeskyttelsesloven eller
 - 2) § 13 d i Vandforsyningsloven
- Projektområdet skal enten
 - 1) leve op til kravene for et strategisk vigtigt drikkevandsområde, eller
 - 2) ligge inden for et indvindingsopland til en almen vandforsyning
- Der kan ikke søges om tilskud til projekter på arealer ejet af staten, regioner, kommuner eller andre offentligt ejede arealer
- Der kan ikke søges om tilskud til arealer der er beskyttet i efter anden lovgivning eller tinglyste servitutter i forhold til sikring af drikkevand, der indvindes af grundvand.
- Der kan ikke søges om tilskud til arealer der på ansøgningstidspunktet ligger i BNBO



Drikkevandspulje til medfinansiering af drikkevandsbeskyttelse

Hvad er et strategisk vigtigt drikkevandsområde?

1. Et indvindingsopland til en almen vandforsyning eller et indsatsområde i en vedtaget indsatsplan, hvor der er få eller ingen alternative muligheder for vandindvinding, eller
2. Et indvindingsopland til en almen vandforsyning eller et indsatsområde i en vedtaget indsatsplan, hvor mange forbrugere i dag eller i fremtiden er afhængige af ressourcen, og hvor der kan opstå forsyningsmæssige udfordringer, eller
3. Et areal, hvor der i dag ikke indvindes drikkevand (det vil sige uden for et indvindingsopland til en almen vandforsyning), men som vurderes at kunne være en nødvendig grundvandsressource til brug for fremtidig forsyning af drikkevand.



Drikkevandspulje til medfinansiering af drikkevandsbeskyttelse

Hvordan prioriteres ansøgningerne? (1)

Prioriteringskriterie /point	0 point	4 point	8 point
1. Placering ift. alternativ vandforsyning	Længde af potentiel forbindelsesledning til alternativ forsyning (< 2 km)	Længde af potentiel forbindelsesledning til alternativ forsyning (2 - 5 km)	Længde af potentiel forbindelsesledning til alternativ forsyning (> 5 km)
2. Behov for en havledning	-	-	Hvis den potentielle forbindelsesledning til en alternativ forsyning omfatter en strækning med havledning



Drikkevandspulje til medfinansiering af drikkevandsbeskyttelse

Hvordan prioriteres ansøgningerne? (2)

Prioriteringskriterie /point	0 point	4 point	8 point
3. Volumen	Forventet indvindingsmængde fra kildeplads omfattet af projektarealet (<100.000 m ³ /år)	Forventet indvindingsmængde fra kildeplads omfattet af projektarealet (100.000 -800.000 m ³ /år)	Forventet indvindingsmængde fra kildeplads omfattet af projektarealet (>800.000 m ³ /år).
4. Projektudgift	Ansøgt projektudgift / årlig tilladt indvindingsmængde under 10 kr./m ³	Ansøgt projektudgift / årlig tilladt indvindingsmængde mellem 10-40 kr./m ³	Ansøgt projektudgift / årlig tilladt indvindingsmængde over 40 kr./m ³
5. Planlægning			Projektet indgår som element i vedtaget indsatsplan eller anden kommunal planlægning for målrettet drikkevandsbeskyttelse



Drikkevandspulje til medfinansiering af drikkevandsbeskyttelse

Hvordan prioriteres ansøgningerne? (3)

Prioriteringskriterie /point	0 point	2 point	4 point
6. Synergi	Ingen synergier	Synergi til 1 andet projekt (klima, natur eller friluftsliv), der ligger i forbindelse med projektarealet	Synergi til 2 eller flere andre projekter (klima, natur eller friluftsliv), der ligger i forbindelse med projektarealet

Der kan maksimalt opnås 44 point pr. ansøgning

Er der flere ansøgninger med samme antal point, prioriteres der efter den økonomiske belastning for vandforbrugerne, som beskyttelsesindsatsen vil medføre (kriterie nr. 4).

Hvor lang tid har man til at gennemføre projektet?

- **5 år fra tilsagn**



Her finder du mere information

GÆLDENDE

BEK nr 1027 af 30/06/2023

Miljøministeriet

Yderligere oplysninger >

Bekendtgørelse om tilskud til sløjfning af ubenyttede brønde og boringer og til beskyttelsesforanstaltninger til sikring af drikkevand

I medfør af tekstanmærkning nr. 106, stk. 1, 2, 4, 6 og 9, ad 23.22.14 til § 23 på finansloven for finansår

Kapitel 1

Formål og anvendelsesområde

Miljøministeriet
Miljøstyrelsen

Drikkevandspulje
Vejledning
om tilskud til beskyttelsesforanstaltninger
til sikring af drikkevand

August 2022



Som ligger på
www.mst.dk/drikkevandspuljer



Drikkevandspulje til medfinansiering af drikkevandsbeskyttelse

Ansøgningsmodul

Natur & Vand ▾ Friluftsliv ▾ Luft & Støj ▾ Erhverv ▾ Kemi ▾ Affald & Jord ▾

Du er her: > Forside > Natur & Vand > Natur > Tilskud til skov- og naturprojekter > To drikkevandspuljer

Natur

National naturbeskyttelse >

International naturbeskyttelse >

Biodiversitet

Invasive arter >

Natura 2000 >

Landskab >

Naturnationalparker >

Tilskud til skov- og >

Beskyttelse af drikkevand



Foto: Colourbox

To tilskudspuljer til at beskytte drikkevandet

Med Finanslov 2022 er det aftalt at afsætte 170 mio. kr. fordelt over årene

Nyheder

30-06-2023

Invitation til webinarer om drikkevandspuljerne

Den 15. og 16. august 2023 holder Miljøstyrelsen 2 webinarer om mulighederne for at søge om tilskud fra drikkevandspuljerne. Du finder flere informationer på [Miljøstyrelsens nyhedsside](#).

Åbningen af ansøgningsrunden er midlertidig udskudt. Puljen åbner hurtigst muligt og lukker den 1. oktober 2023. Åbningen vil blive annonceret på denne side.



Drikkevandspulje til medfinansiering af drikkevandsbeskyttelse

Ansøgningsmodul - ansøgerinformation



Logget ind via NemLogin som Liam Glenburne Log ud

Tilskud til Drikkevandspulje 1

Support: +45 72544000 · tilskud-natur@mst.dk

Ansøgerinformation (valgt)

Miljøstyrelsen

Projektinformation

Erklæring

Opsummering

SIDST GEMT 21:29:44

Ønsker du at agere som privatperson eller virksomhed?

Du er logget ind med et privat NemID. Hvis du ejer eller repræsenterer en virksomhed, og du ønsker at agere som virksomheden uden at logge ind med en NemID medarbejdersignatur, skal du ændre markeringen til 'virksomhed'.

- Privatperson
 Virksomhed

Oplysninger om dig

Navn

Vejnavn og husnummer

CPR-nummer

Postnummer

Telefon

By

E-mail

Land

Bemærkning til oplysninger fra CVR/CPR registrene (frivilligt)

Ansøger du på vegne af en anden?

- Nej, jeg søger ikke på vegne af en anden
 Ja, jeg søger på vegne af en virksomhed
 Ja, jeg søger på vegne af en privatperson

Ønsker du at tilføje en kontaktperson?

- Ja
 Nej



Miljøstyrelsen

Side 13

Drikkevandspulje til medfinansiering af drikkevandsbeskyttelse

Ansøgningsmodul - projektinformation

- Ansøgerinformation ✓
- Projektinformation (valgt)
- Erklæring
- Opsummering

Miljøstyrelsen

SIDST GEMT 21:37:48

Projektbeskrivelse

Titel på projektet

Max 130 tegn

I hvilken kommune er projektet primært placeret? ?

Vedhæft kort med placering af projektområde ?

Det præcise projektområde skal indtegnes i MiljøGIS, da Miljøstyrelsen benytter det indtegnede areal i forbindelse med behandlingen af din sag. Det indtegnede projektareal kan ændres senere, hvis dit projekt ændrer sig. Du finder link til MiljøGIS, samt relevant vejledningsmateriale ved at trykke på spørgsmålstegnet herover.

Kort projektresumé (Max 500 tegn)

Vedhæft en projektbeskrivelse (frivilligt)

Hvilke typer aftaler, tænkes der at indgå i projektet? ?

- Frivillig aftale indgået i stedet for påbud eller forbud jf. § 24 i Lov om Miljøbeskyttelse.
- Frivillig aftale indgået efter § 13 d i Lov om Vandforsyning m.v.
- Påbud eller forbud efter § 24 i lov om miljøbeskyttelse
- Pålæg om rådighedsindskrænkninger eller andre foranstaltninger efter § 26 a i lov om Miljøbeskyttelse
- Andet (kan fx være, at der allerede er givet et påbud om rådighedsindskrænkninger efter en af de nævnte paragraffer).



Drikkevandspulje til medfinansiering af drikkevandsbeskyttelse

Ansøgningsmodul – projektinformation

Betingelse for tilskud

Er projektet beliggende inden for et område, som kommunen vurderer er et strategisk vigtigt drikkevandsområde?

Det er en betingelse for at kunne opnå tilskud fra denne pulje, at arealet ligger inden for et strategisk vigtigt drikkevandsområde eller inden for et indvindingsopland til en almen vandforsyning. Det er kommunen der skal vurdere, om projektets beliggenhed falder ind under definitionen af et strategisk vigtigt drikkevandsområde. Der gøres opmærksom på, at vurderingen fra kommunen skal udføres af den kommune hvori vandet forbruges. Endvidere gøres der opmærksom på, at et strategisk vigtigt drikkevandsområde ikke må ligge i et boringsnært beskyttelsesområde på ansøgningstidspunktet. Et strategisk vigtigt drikkevandsområde er omfattet af følgende muligheder: 1. Et indvindingsopland til en almen vandforsyning eller et indsatsområde i en vedtaget indsatsplan, hvor der er få eller ingen alternative muligheder for vandindvinding. 2. Et indvindingsopland til en almen vandforsyning eller et indsatsområde i en vedtaget indsatsplan, hvor mange forbrugere i dag eller i fremtiden er afhængige af ressourcen, og hvor der kan opstå forsyningsmæssige udfordringer, eller 3. Et areal, hvor der i dag ikke indvindes drikkevand, men som vurderes kunne være en nødvendig grundvandsressource til brug for fremtidig forsyning af drikkevand. Der er ikke nogen krav til, hvordan kommunen foretager denne vurdering. Bemærk at der ikke kan ydes tilskud til arealer der på ansøgningstidspunktet ligger inden for arealer, der er udpeget som boringsnære beskyttelsesområder (BNBO).

Ja

Nej

Hvilken definition af et strategisk vigtigt drikkevandsområde har kommunen vurderet, at det ansøgte område falder under?

Et indvindingsopland til en almen vandforsyning eller et indsatsområde i en vedtaget indsatsplan, hvor der er få eller ingen alternative muligheder for vandindvinding

Et indvindingsopland til en almen vandforsyning eller et indsatsområde i en vedtaget indsatsplan, hvor mange forbrugere i dag eller i fremtiden er afhængige af ressourcen, og hvor der kan opstå forsyningsmæssige udfordringer

Et areal, hvor der i dag ikke indvindes drikkevand, men som vurderes kunne være en nødvendig grundvandsressource til brug for fremtidig forsyning af drikkevand

Vedhæft kommunens vurdering/grundlag for, at det ansøgte område er et strategisk vigtigt drikkevandsområde.

Der er ikke nogen krav til, hvordan kommunen skal have foretaget vurderingen. Det vedhæftede kan derfor eksempelvis være en udskrift af en mail, et notat eller lignende. Det vigtige er, at det er tydeligt, at det er kommunen der har vurderet det.

Du kan vælge flere filer.



Drikkevandspulje til medfinansiering af drikkevandsbeskyttelse

Ansøgningsmodul – budget og udgifter

Finansiering af projektet

Vedhæft udfyldt budgetskelon for projektet ?

Benyt skabelonen 'Budgetbilag - Ansøgning til Drikkevandspulje 1' som du finder på drikkevandspuljens side på www.mst.dk eller ved at klikke på spørgsmålstegnet herover.

Projektets udgifter i alt som dokumenteret i budgetskelonen

Samlet ansøgt beløb

Tilskuddet kan maksimalt udgøre 40 % af de samlede projektkostninger. Vær opmærksom på, at beløbet er et max beløb, og at der kun udbetales til de faktiske udgifter, som dokumenteres i udbetalingsanmodningen.



Drikkevandspulje til medfinansiering af drikkevandsbeskyttelse

Ansøgningsmodul – projektinformation

Pointgivende prioriteringskriterier

De følgende spørgsmål bruges til at prioritere ansøgningerne. Ud fra din besvarelse af hvert spørgsmål tildeles din ansøgning et antal point. Når alle ansøgninger er behandlet, gives tilsagn om tilskud til de ansøgninger, hvor de ansøgninger, som har fået flest point, får tilsagn først. Du kan finde mere information om point-tildelingen og prioriteringen af ansøger i afsnit 12.1 i vejledningen til tilskudsordningen. Bemærk at der ikke tilskrives points for prioriteringskriterier, hvis spørgsmålene hertil ikke er besvaret. Således er din besvarelse afgørende for hvor mange points din ansøgning opnår.

Vil der, som alternativ til en beskyttelsesforanstaltning, skulle etableres en havledning til en alternativ forsyningsmulighed? ?

- Ja
 Nej

Hvad er længden af den eller de kortest mulige forbindelsesledninger i km, som vil være nødvendig for at skabe forbindelse til alternative forsyningsmuligheder til forbrugerne, hvis den forsyning, som ansøgningen vedrører, er nødt til at nedlægges? ?

Alternative forsyningsmuligheder kan være et andet vandforsynings ledningsnet, en ny kildeplads eller lignende. Indtegn den eller de kortest mulige forbindelsesledninger i MiljøGIS for at finde den beregnede længde i km. Afstanden måles fra hovedledning til hovedledning, der kan bære sammenkoblingen. Hvis der er behov for flere forbindelsesledninger for at kunne opnå tilstrækkelig forsyning, skal alle forbindelsesledningerne indtegnes. Hvis du ikke ønsker prioritering efter dette kriterie, kan du angive en beregnet længde på 0. En linjeføring skal ikke nødvendigvis være en ret linje, men bør afspejle en reel linjeføring i den grad det er muligt, hvor man f.eks. går uden om forhindringer eller tager højde for terrænforhold. Du finder link til miljøGIS og vejledninger hertil ved at trykke på spørgsmålstegnet herover.

Hvad er den forventede indvindingsmængde fra kildepladsen omfattet af projektet i kubikmeter/år?

Dette kan eksempelvis være kildepladsens aktuelle tilladelsesmængde eller den indvindingsmængde, som vandforsyningen forventer at søge indvindingsstilladelse om. Hvis du ikke ønsker prioritering efter dette kriterie kan du skrive '0'.

How stor er udgiften forbundet med det ansøgte projekt i kr./m3?

Beregn udgiften ved at dividere de samlede omkostninger forbundet med det ansøgte projekt, som anført i budgetskabelonen, med vandforsynings tilladte indvindingsmængde i m3 pr. år. Hvis du er i tvivl om hvilke omkostninger der kan indgå i projektet, kan du se hvad der gives tilskud til i vejledningens afsnit 11. Hvis du ikke ønsker prioritering herefter skal du angive udgiften til værende '0'.



Drikkevandspulje til medfinansiering af drikkevandsbeskyttelse

Ansøgningsmodul – Pointgivende prioriteringskriterier fortsat

Er projektarealet en del af en indsatsplan for grundvandsbeskyttelse?

- Ja
 Nej

Har projektet sammenhæng til andre indsatser for målrettet drikkevandsbeskyttelse end indsatsplaner?

Kan f.eks. være påbud efter Miljøbeskyttelseslovens § 24 eller frivillige aftaler. BNBO-risikovurderinger anses i tilskudspuljen ikke som en del af en anden målrettet indsats for drikkevandsbeskyttelse, da tilskudspuljen ikke giver midler til beskyttelse af områder inden for BNBO.

- Ja
 Nej

Er der synergier til andre projekter i området? 

Synergier til andre projekter der vedrører natur, klima eller friluftsliv kan f.eks. være et lavbundsprojekt, en ny sti, et fugletårn, eller § 3-natur. Det skal kunne dokumenteres, at synergien er etableret, eller vil være det på tidspunktet for anmodning om udbetaling. Således skal det dokumenteres, at et synergiprojekt er planlagt eller i gang med at blive etableret, for at det vil kunne udløse point. At der f.eks. alene er planlagt for skovrejsning i en kommuneplan betragtes ikke som værende tilstrækkelig dokumentation for en synergi til et klimaprojekt. Du kan finde mere information om synergier til klima-, natur- og friluftsliv projekter i vejledningen til tilskudsordningens afsnit 12.1.6 eller ved at klikke på spørgsmålstegnet herover.

- Ja
 Nej

Yderligere oplysninger

Angiv evt. yderligere oplysninger, som er relevante for projektet (frivilligt)



Drikkevandspulje til medfinansiering af drikkevandsbeskyttelse

Ansøgningsmodul - erklæringer

Ansøgerinformation ✓

Projektinformation ✓

Erklæring (valgt)

Opsummering

Ansøger erklærer på tro og love:

- At de anførte oplysninger er i overensstemmelse med de faktiske forhold og kan dokumenteres
- At ansøger ikke har fortiet oplysninger af betydning for sagens afgørelse
- At ansøger er bekendt med betingelserne for tilskud og udbetaling heraf
- At ansøger sikrer klar demarkation i forhold til eventuel øvrig projektfinansiering
- At de udgifter der søges om tilskud til ikke er afholdt inden 1. juli 2023
- At hvis de faktiske forhold ændres i forhold til det oplyste, forpligter ansøger sig til straks at underrette Miljøstyrelsen
- At hvis der ved kontrol konstateres misbrug af tilskudsordningen, er ansøger indforstået med at måtte tilbagebetale tilskuddet helt eller delvist med tillæg af renter, hvis Miljøstyrelsen træffer bestemmelser herom




Drikkevandspulje til medfinansiering af drikkevandsbeskyttelse

Ansøgningsmodul - opsummering

Ansøgerinformation	✓
Projektinformation	✓
Erklæring	✓
Opsummering (valgt)	

Ansøgerinformation

[Gå til siden](#)

Ønsker du at agere som privatperson eller virksomhed? 

Privatperson

Oplysninger om dig

Navn

CPR-nummer

Telefon

E-mail


Vejnavn og husnummer

Postnummer

By

Land

Bemærkning til oplysninger fra CVR/CPR registrene

Ansøger du på vegne af en anden? 

Nej, jeg søger ikke på vegne af en anden



Drikkevandspulje til medfinansiering af drikkevandsbeskyttelse

Ansøgningsmodul – opsummering og indsendelse

Erklæring

Ansøger erklærer på tro og love:

[Gå til siden](#)

At de anførte oplysninger er i overensstemmelse med de faktiske forhold og kan dokumenteres	✓
At ansøger ikke har fortiet oplysninger af betydning for sagens afgørelse	✓
At ansøger er bekendt med betingelserne for tilskud og udbetaling heraf	✓
At ansøger sikrer klar demarkation i forhold til eventuel øvrig projektfinansiering	✓
At de udgifter der søges om tilskud til ikke er afholdt inden 1. juli 2023	✓
At hvis de faktiske forhold ændres i forhold til det oplyste, forpligter ansøger sig til straks at underrette Miljøstyrelsen	✓
At hvis der ved kontrol konstateres misbrug af tilskudsordningen, er ansøger indforstået med at måtte tilbagebetale tilskuddet helt eller delvist med tillæg af renter, hvis Miljøstyrelsen træffer bestemmelser herom	✓



Drikkevandspulje til medfinansiering af drikkevandsbeskyttelse

Ansøgningsmodul - kvittering

Tak for henvendelsen.

Miljøstyrelsen har modtaget ansøgningen og vil om ganske kort tid sende en besked til ansøgers e-boks. Denne besked indeholder et kvitteringsbrev og en liste med de informationer, som er oplyst i ansøgningen.

Kvitteringsbrevet indeholder sagsnummeret (J.nr.) på sagen. Ved henvendelse til Miljøstyrelsen angående ansøgningen, skal sagsnummeret oplyses.

Log ud

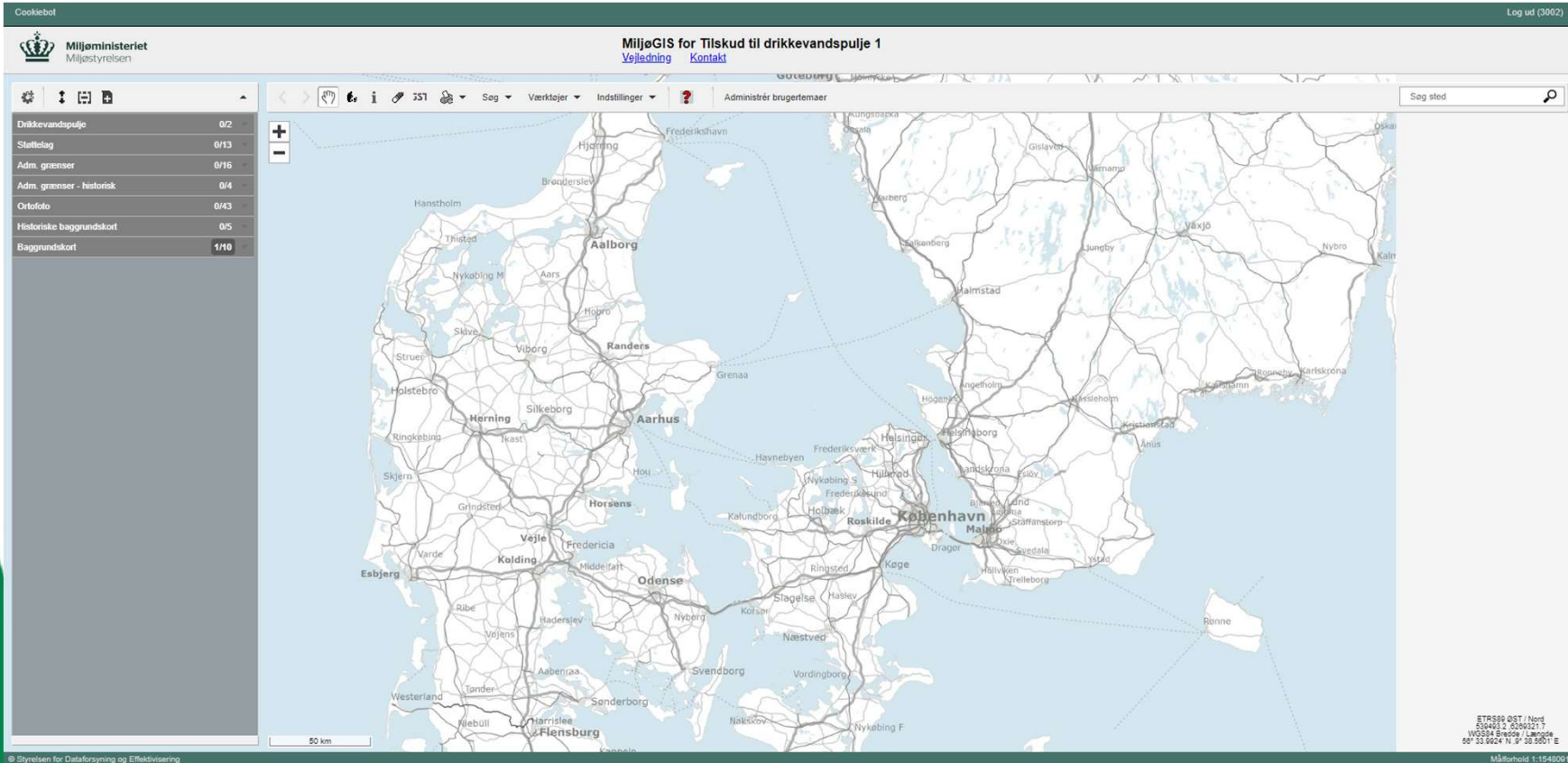
Med venlig hilsen

Miljøstyrelsen
Tolderlundsvej 5
5000 Odense C
E-mail: tilskud-natur@mst.dk
Tlf. +45 72544000



Drikkevandspulje til medfinansiering af drikkevandsbeskyttelse

Indtegn ansøgning i MiljøGIS og dan kortbilag



Cookiebot Log ud (3002)

Miljøministeriet
Miljøstyrelsen

MiljøGIS for Tilskud til drikkevandspulje 1
[Vejledning](#) [Kontakt](#)

Administrér brugertemaer

Søg sted

Drikkevandspulje	0/2
Stafteleg	0/13
Adm. grænser	0/16
Adm. grænser - historisk	0/4
Ortofoto	0/43
Historiske baggrundskort	0/5
Baggrundskort	1/10

50 km

ETRS89 OST / Nord
550493 2 52050217
WGS84 Geoid / Længde
55° 33' 00.24" N 10° 38' 55.01" E
Målförhold 1:1548001

© Styrelsen for Dataforsyning og Effektivisering



Drikkevandspulje til medfinansiering af drikkevandsbeskyttelse

Indtegn ansøgning i MiljøGIS og dan kortbilag

MILJØGIS (SPATIAL SUITE)

Log ind

Brugernavn eller email

Adgangskode

Husk mig [Glemte adgangskode?](#)

[Log ind](#)

Ny bruger? [Registrér](#)

MILJØGIS (SPATIAL SUITE)

Register

Fornavn

Efternavn

Email

Brugernavn

Adgangskode

Bekræft adgangskode

[« Tilbage til Login](#)

[Registrér](#)



Drikkevandspulje til medfinansiering af drikkevandsbeskyttelse

Indtegn ansøgning i MiljøGIS og dan kortbilag

Cookiebot Log ud (3002)

Miljøministeriet
Miljøstyrelsen

MiljøGIS for Tilskud til drikkevandspulje 1
[Vejledning](#) [Kontakt](#)

Administrér brugertemaer Søg sted

Drikkevandspulje	0/2
Slættelag	0/13
Adm. grænser	0/16
Adm. grænser - historik	0/4
Ortofoto	0/46
Historiske baggrundskort	0/5
Baggrundskort	1/10

Drikkevandspulje

Vejledning om MiljøGIS til drikkevandspulje 1 om beskyttelsesforanstaltninger til sikring af drikkevand.

Du skal i forbindelse med din ansøgning om tilskud til beskyttelsesforanstaltninger til sikring af drikkevand indtegne det præcise projektoråde i MiljøGIS. Der skal indsendes én ansøgning pr. projekt.

Derudover skal du, hvis du ønsker at din ansøgning prioriteres efter prioriteringskriteriet vedr. afstand til alternativ forsyning, indtegne den eller de kortest mulige forbindelsesledninger, for at finde den beregnede længde i km. Afstanden måles fra hovedledning til hovedledning, der kan bære sammenkoblingen. Hvis der er behov for flere forbindelsesledninger for at kunne opnå tilstrækkelig forsyning, skal alle forbindelsesledningerne indtegnes. En linjeføring skal ikke nødvendigvis være en ret linje, men bør afspejle en reel linjeføring i den grad det er muligt, hvor man f.eks. går uden om forhindringer eller tager højde for terræforhold.

Se vejledning til brug af MiljøGIS her [link](#) eller vejledningsvideo om indtegnning af ansøgning og forbindelsesledninger [link](#).

Vær opmærksom på at det kan tage et par dage at få tilsendt brugernavn og password.

Luk denne dialogboks på "X".

© Styrelsen for Dataforsyning og Effektivisering

STRSSB QST / Nord
30042 8 833400 1
WGS84 Brolse / Længde
57 1,3942 N 71 17,4111 E
Målestok 1:1548001



Drikkevandspulje til medfinansiering af drikkevandsbeskyttelse

Indtegn ansøgning i MiljøGIS og dan kortbilag

Cookiebot Log ud (3002)

Miljøministeriet
Miljøstyrelsen

MiljøGIS for Tilskud til drikkevandspulje 1
[Vejledning](#) [Kontakt](#)

Søg sted

Matrikelkort, Røde skel (DAF)

- Matrikelskel
- Optaget vej

© Styrelsen for Dataforsyning og Effektivisering, © Geodatastyrelsen

Målestok 1:25142



Drikkevandspulje til medfinansiering af drikkevandsbeskyttelse

Indtegn ansøgning i MiljøGIS og dan kortbilag

Cookiebot Log ud (3002)

Miljøministeriet
Miljøstyrelsen

MiljøGIS for Tilskud til drikkevandspulje 1
[Vejledning](#) [Kontakt](#)

Seg Værktøjer Indstillinger Administrér brugertemaer

Drikkevandspulje 1/2

Beskyttelsesforanstaltninger - ansøgt areal
Her kan du indtegne det areal du søger om tilskud til beskyttelsesforanstaltninger på.

Beskyttelsesforanstaltninger -

- Stattelag 0/13
- Adm. grænser 1/16
- Adm. grænser - historisk 0/4
- Ortfoto 0/46
- Historiske baggrundskort 0/5
- Baggrundskort 1/10

Matrikelkort, Røde skel (DAF)

- Matrikelskel
- Optaget vej
- Beskyttelsesforanstaltninger - ansøgt areal
- Ikke indsendt projekter
- Beskyttelsesforanstaltninger - ansøgt areal, 2022
- Beskyttelsesforanstaltninger - ansøgt areal, 2023

Redigér: drikkevandspulje_ansoegning_beskyt_foranstalt_areal

Status: Opret nyt objekt eller udvælg objekt i kortet til redigering

© Styrelsen for Dataforsyning og Effektivisering, © Geodatastyrelsen, copyright MST Målformhold 1:25142



Drikkevandspulje til medfinansiering af drikkevandsbeskyttelse

Indtegn ansøgning i MiljøGIS og dan kortbilag

Cookiebot Log ud (3002)

Miljøministeriet
Miljøstyrelsen

MiljøGIS for Tilskud til drikkevandspulje 1
[Veiledning](#) [Kontakt](#)

Søg sted

Drikkevandspulje 1/2

Beskyttelsesforanstaltninger - ansøgt areal
Her kan du indtegne det areal du søger om tilskud til beskyttelsesforanstaltninger på.

Beskyttelsesforanstaltninger -
Støtteleag 0/13
Adm. grænser 1/16
Adm. grænser - historisk 0/4
Ortofoto 0/46
Historiske baggrundskort 0/5
Baggrundskort 1/10

Matrikelkort, Røde skel (DAF)
Matrikelskel
Optaget vej
Beskyttelsesforanstaltninger - ansøgt areal
Ikke indsendt projekter
Beskyttelsesforanstaltninger - ansøgt areal, 2023
Beskyttelsesforanstaltninger - ansøgt areal, 2023

Redigér: drikkevandspulje_ansoegning_beskyt_foranstalt_areal

Opret Redigér

Attribut

Lebenummer
Sidst ændret
Ansøger
Ansøglår 2023
Areal
Organisation* Almen vandforsyning
Projekt navn* Mit projekt

Grå felter udfyldes automatisk.

Indstillinger for valgt værktøj

Trace

Hjælpevinkel
Hjælpecirkel radius
Afslæt punkt

Snap
Snap til tegnelag

Geometri-information

Areal 8.009 km²
Omkræds 15.776 km

Status: Opretter nyt objekt Slet Gem Indsend og afslut

© Styrelsen for Dataforsyning og Effektivisering, © Geodatastyrelsen, copyright MGT Målestok 1:20142



Drikkevandspulje til medfinansiering af drikkevandsbeskyttelse

Indtegn ansøgning i MiljøGIS og dan kortbilag

Cookiebol Log ud (3002)

Miljøministeriet
Miljøstyrelsen

MiljøGIS for Tilskud til drikkevandspulje 1
[Vejledning](#) [Kontakt](#)

Administrér brugertemaer

Drikkevandspulje 1/2

Beskyttelsesforanstaltninger - ansøgt areal
Her kan du indtegne det areal du søger om tilskud til beskyttelsesforanstaltninger på.

Beskyttelsesforanstaltninger - 1/43

Statteleg

Drikkevandsinteresser, vedtaget

Indvindingsoplade uden for OSD,

Indsatsområder, vedtaget

Følsomme indvindingsområder,

Boringsnære beskyttelsesområder

Indvindingsoplade inden for OSD

Vandforsyningsboringer - Almene

Vandforsyningsboringer - Øvrige

Natura 2000 områder

Råstofområder (DAI)

Beskyttede naturtyper (DAI)

Fredskov

Markblok (FVM)

Adm. grænser 1/16

Adm. grænser - historisk 0/4

Ortofoto 0/46

Historiske baggrundskort 0/5

Baggrundskort 1/10

BNBO overlap

Vi kan se at din indtegnede ansøgning overlapper med boringsnære beskyttelsesområder (BNBO). Vær opmærksom på, at der ikke kan ydes tilskud til beskyttelsesforanstaltninger, der på ansøgningstidspunktet ligger i BNBO.

projekt

Rediger: drikkevandspulje_ansoegning_beskyl_foranstalt_areal

Opret Rediger

Attribut

Grå feltet udfyldes automatisk

Løbenummer 5d64ed6f-9635-4129-b324-c8be1dd66ee

Sået år 03/08/2023 14:33

Ansøger asbjk

Ansøgt år 2023

Areal 800.9386075193315

Organisation* Almen vandforsyning

Projekt navn* Mit projekt

Indstillinger for valgt værktøj

Trace

Hjælpe linje vinkel

Hjælpe cirkel radius

Afslæt punkt

Snap

Snap til tegnelag

Geometri-information

Areal 8,022 km²

Omkræds 16,307 km

Status: Redigerer objekt 5d64ed6f-963...

Slet Gem Indsend og afslut

gukort_bno: Der er overlap, antal BNBO: 2

Analyserer gukort_særligedrikkevandsinteresser

Målforhold 1:29142

© Styrelsen for Dataforsyning og Effektivisering, © Geodatastyrelsen, copyright, copyright MST



Drikkevandspulje til medfinansiering af drikkevandsbeskyttelse

Indtegn ansøgning i MiljøGIS og dan kortbilag

Cookiebot Log ud (3002)

Miljøministeriet
Miljøstyrelsen

MiljøGIS for Tilskud til drikkevandspulje 1
[Vejledning](#) [Kontakt](#)

Administrér brugertemaer

Søg sted

Drikkevandspulje 1/2

Beskyttelsesforanstaltninger - ansøgt areal
Her kan du indtegne det areal du søger om tilskud til beskyttelsesforanstaltninger på.

Beskyttelsesforanstaltninger -

- Støtteplan 0/13
- Adm. grænser 1/16
- Adm. grænser - historisk 0/4
- Ortofoto 0/46
- Historiske baggrundskort 0/5
- Baggrundskort 1/10

Matrikelkort, Røde skel (DAF)

- Matrikelskel
- Optaget vej
- Beskyttelsesforanstaltninger - ansøgt areal
- Ikke indsendt projekter
- Beskyttelsesforanstaltninger - ansøgt areal, 2022
- Beskyttelsesforanstaltninger - ansøgt areal, 2023

Redigér: drikkevandspulje_ansoegning_besky_foranstal_areal

Ny Udvælg til redigering

Status: Opret nyt objekt eller udvælg objekt i kortet til redigering

Målformid 1:20142



Drikkevandspulje til medfinansiering af drikkevandsbeskyttelse

Indtegn ansøgning i MiljøGIS og dan kortbilag

Cookiebot Log ud (3002)

Miljøministeriet
Miljøstyrelsen

MiljøGIS for Tilskud til drikkevandspulje 1
[Vejledning](#) [Kontakt](#)

Søg Søg sted

Udskriv kortudsnit
Udskriv til PDF
Eksport Udskriv kortet til en PDF-fil

Beskyttelsesforanstaltninger - ansøgt areal

- Ikke indsendt projekter
- Beskyttelsesforanstaltninger - ansøgt areal, 2022
- Beskyttelsesforanstaltninger - ansøgt areal, 2023

Matrikelkort, Røde skel (DAF)

- Matrikelstel
- Optaget vej

Mit projekt

© Styrelsen for Dataforsyning og Effektivisering, © Geodatastyrelsen, copyright MST Målforhold 1:20142



Drikkevandspulje til medfinansiering af drikkevandsbeskyttelse

Indtegn ansøgning i MiljøGIS og dan kortbilag

Cookiebot Log ud (3002)

Miljøministeriet
Miljøstyrelsen

MiljøGIS for Tilskud til drikkevandspulje 1
[Vejledning](#) [Kontakt](#)

Søg sted

Drikkevandspulje 1/2

Beskyttelsesforanstaltninger - ansøgt areal
Her kan du indtegne det areal du søger om tilskud til beskyttelsesforanstaltninger på.

Beskyttelsesforanstaltninger -

Støttelejag	0/13
Adm. grænser	1/16
Adm. grænser - historisk	0/4
Ortofoto	0/46
Historiske baggrundskort	0/5
Baggrundskort	1/10

Udskriv til PDF roteret

COWI har fulde ret til sommer ortofotos og må derfor ikke bruges til kommerciel anvendelse.

Format
A4 liggende

Roteret (grader)
0

Kvalitet
150 dpi

Målførhold 1:
30000

Tekst
Kortbilag til mit projekt

Signaturforklaring
 Nordpil
 Tegningshoved
Udskrift kræver [Adobe Reader](#)

Hent Gem Udskriv

Mit projekt

Beskyttelsesforanstaltninger - ansøgt areal

- Ikke indsendt projekter
- Beskyttelsesforanstaltninger - ansøgt areal, 2022
- Beskyttelsesforanstaltninger - ansøgt areal, 2023

Matrikelkort, Røde skel (DAF)

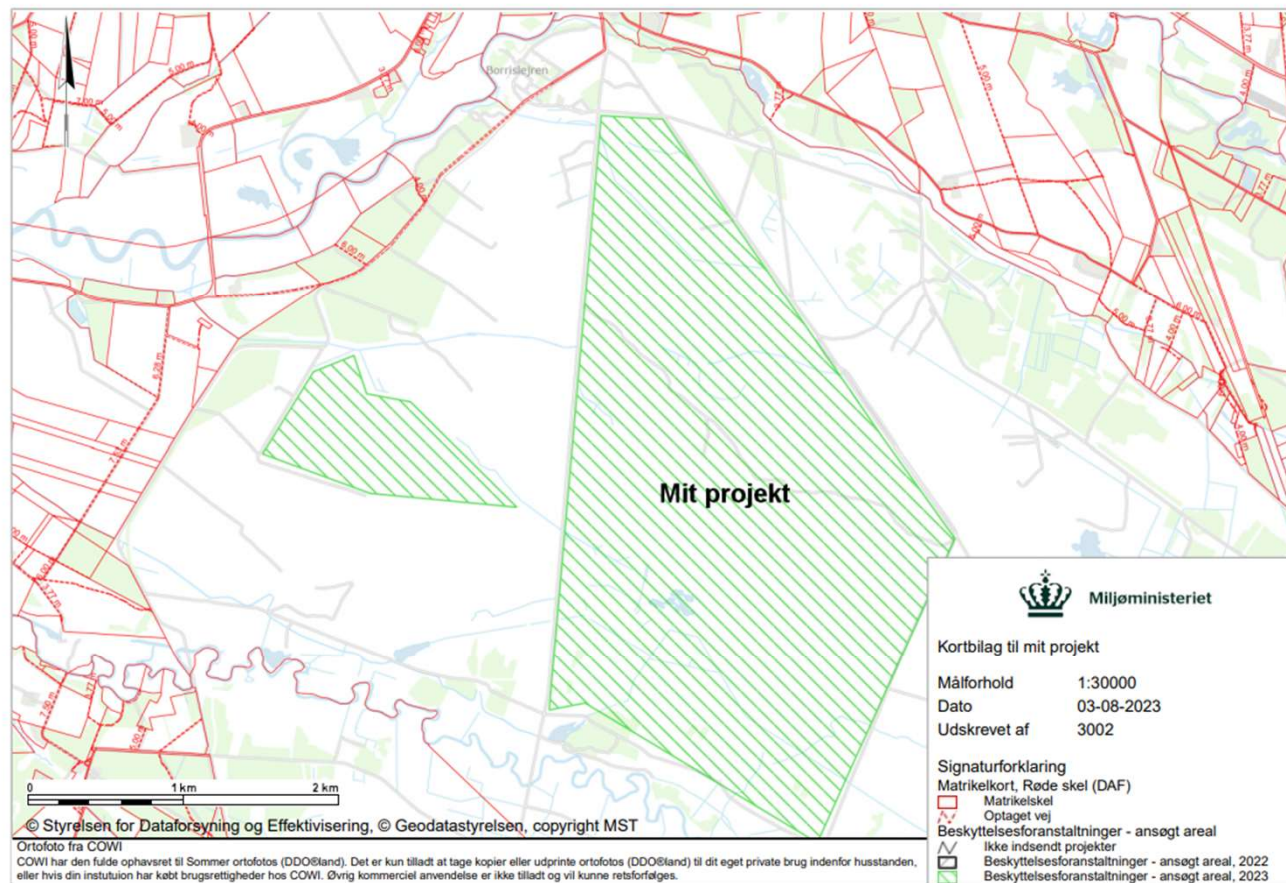
- Matrikelkort
- Optaget vej

© Styrelsen for Dataforsyning og Effektivisering, © Geodatastyrelsen, copyright MGT Målførhold 1:20142



Drikkevandspulje til medfinansiering af drikkevandsbeskyttelse

Indtegn ansøgning i MiljøGIS og dan kortbilag



Spørgsmål?



Tak for i dag!

Miljøstyrelsen

Tolderlundsvej 5 - 5000 Odense C

Mail: tilskud-natur@mst.dk

