



Miljøministeriet
Naturstyrelsen

Natura 2000 basisanalyse 2016-2021

Revideret udgave

Ovstrup Hede og Røjen Bæk

Natura 2000-område nr. 225, Habitatområde H249

Kolofon

Titel:

Natura 2000-basisanalyse 2016-2021
Revideret udgave
Ovstrup Hede med Røjen Bæk
Natura 2000-område nr. 225
Habitatområde H249

Emneord:

Habitatdirektivet, fuglebeskyttelsesdirektivet,
Miljømålsloven, basisanalyse.

Udgiver:

Miljøministeriet, Naturstyrelsen

Ansvarlig institution:

Naturstyrelsen
Haraldsgade 53
2100 København Ø
www.naturstyrelsen.dk

Copyright:

Naturstyrelsen, Miljøministeriet

Sprog:

Dansk

År:

2014

ISBN nr.:

978-87-7091-409-3

Dato:

18. december 2014

Forsidefoto:

Ovstrup Hede
Fotograf: Peter Bundgaard

Resume:

Natura 2000-basisanalyse for Ovstrup Hede med Røjen bæk. Basisanalysen sammenfatter landsdækkende, kvalitetssikrede data for de arter og naturtyper, som Natura 2000-området er udpeget af hensyn til. Basisanalysen indeholder en kortlægning af naturtyper og levesteder, en vurdering af naturtilstanden og en foreløbig vurdering af negative påvirkninger (trusler) mod en god naturtilstand.

Må citeres med kildeangivelse

Indhold

1. Natura 2000-basisanalyse (planperiode 2016-2021)	4
1.1 Basisanalysens indhold.....	5
1.2 Natura 2000-planprocessen	5
1.3 Udpegningsgrundlag	6
1.4 Datagrundlaget	6
1.4.1 Datagrundlag arter	7
1.4.2 Datagrundlag naturtyper på land.....	7
2. Ovstrup Hede med Røjen bæk	8
2.1 Områdebeskrivelse	8
2.2 Udpegningsgrundlag i dette Natura 2000 område	9
2.3 Områdets naturtyper	10
2.3.1 Områdets terrestriske naturtyper	11
2.4 Naturtilstand og tilstand af arters levesteder	12
2.4.1 Forekomst og udvikling i naturtypens areal i dette Natura 2000 område.....	13
2.4.2 Naturtypernes tilstand og udvikling.....	14
2.5 Foreløbig vurdering af negative påvirkninger (trusler mod naturtilstanden)	15
2.5.1 Trusler, der vurderes konkret i denne basisanalyse	15
2.5.2 Trusler, der ikke er omfattet af denne basisanalyse	23
2.6 Igangværende indsats	24
3. Litteratur	26

1. Natura 2000-basisanalyse (planperiode 2016-2021)

EU's Natura 2000-direktiver (fuglebeskyttelsesdirektivet og habitatdirektivet) forpligter Danmark til at gøre den nødvendige indsats for at sikre eller genoprette en række sjældne, truede eller karakteristiske naturtyper og arter af europæisk betydning.

Rådets direktiv 92/43/EØF af 21. maj 1992 om bevaring af naturtyper samt vilde dyr og planter (habitatdirektivet) med senere ændringer og Europa-Parlamentets og Rådets direktiv 2009/147/EF af 30. november 2009 om beskyttelse af vilde fugle (fuglebeskyttelsesdirektivet)

Danmark har valgt at gøre dette ved en systematisk og tilbagevendende Natura 2000-planlægning, der på grundlag af direktivforpligtelsen og den nationale naturovervågning for 6-årige planperioder (dog 12-årige for skovbevoksede fredsskovpligtige arealer) prioriterer den krævede indsats. Planperioden 2016-21 dækker derfor som udgangspunkt ikke de fredsskovpligtige arealer.

Natura 2000-planlægningen sker efter reglerne i miljømålsloven og bekendtgørelse om Natura 2000-skovplanlægning, der fastsætter, at en Natura 2000-plan består af:

- Mål for naturtilstanden i Natura 2000-området.
- Indsatsprogram.

Indsatsprogrammet for det enkelte Natura 2000-område udarbejdes på baggrund af en basisanalyse og foreliggende overvågningsdata.

Basisanalysen skal indeholde følgende elementer:

- Kortlægning af habitatnaturtyper og levesteder for arter, som områderne er udpeget for.
- Vurdering af tilstand og foreløbig vurdering af trusler.
- Et resumé, som på kortbilag angiver beliggenheden af de kortlagte arealer og tilstanden.

Basisanalysen indgår efter seneste ændring af miljømålsloven ikke som en del af Natura 2000-planen, men præsenterer datagrundlaget for denne plan.

Basisanalysen for planperiode 2016 -2021 blev offentliggjort 20. december 2013. Basisanalysen er siden blevet revideret og suppleret med tilstandsvurdering af en række kystnaturtyper samt med nye data om levesteder for ynglefugle. Enkelte steder er der foretaget supplerende kortlægning og tilstandsvurdering af mindre naturarealer. Endvidere har bemærkninger fra kommuner og andre interessenter indgået i revisionen af basisanalysen. Oplysninger om igangværende indsats er endvidere blevet opdateret med seneste opgørelser fra NaturErhvervstyrelsen.

1.1 Basisanalysens indhold

Basisanalysen er grundlaget for målfastsættelse og indsatsprogram i Natura 2000-planen for de enkelte, udpegede Natura 2000-områder. Basisanalysen fokuserer på Natura 2000-forpligtelser og dermed på de arter og naturtyper, som området er udpeget for at beskytte.

Basisanalysen er udarbejdet på grundlag af de nationalt indsamlede og/eller kvalitetssikrede data, der indhentes gennem det nationale overvågningsprogram for vand og natur - NOVANA. Data er offentligt tilgængelige på Danmarks Miljøportal. Naturstyrelsen har i årene 2010-12 gennemført en fornyet og udvidet kortlægning af de enkelte habitatnaturtyper og visse arters levesteder, og data herfra udgør sammen med tilstandssystemerne for de enkelte naturtyper og visse arters levesteder omdrejningspunktet for basisanalysen.

Vurderinger af de enkelte naturtypers og arters bevaringsstatus og de negative påvirkninger, som de er udsat for, bygger på NOVANA-rapporter over samme data udarbejdet af Nationalt Center for Miljø og Energi (DCE) ved Århus Universitet. Rapporterne er udarbejdet som led i DCE's funktion som fagdatacenter for det nationale overvågningsprogram. Vurdering af forstyrrelser af fugle og pattedyr bygger på DCE-rapporten - "Vurdering af forstyrrelsestrusler i Natura 2000-områderne", der er udarbejdet for Naturstyrelsen i forbindelse med opfølgningen på den 1. Natura 2000-plan.

Der findes andre data om naturen i Natura 2000-områderne. Disse er dog ikke tilstrækkeligt ensartede og landsdækkende til, at Naturstyrelsen har inddraget dem i de statslige basisanalyser, som blandt andet skal danne grundlag for en national prioritering af indsatsen i 2. planperiode. Mange af disse data vil med fordel kunne indgå i senere faser af planlægningen, ikke mindst i forbindelse med fastsættelse af konkrete forvaltningstiltag.

Natura 2000-planlægningen 2016-21 vedrører som udgangspunkt kun de arealer, der er omfattet af miljømålsloven, da planperioden for arealer omfattet af skovloven er 12 år (2010-21). Naturstyrelsen har alligevel for fuldstændighedens skyld valgt i basisanalysen at medtage alle indsamlede artsdata – uanset visse datasæt vedrører arealer omfattet af skovloven.

Selvom basisanalysen er udarbejdet midt i gennemførelsen af den 1. Natura 2000-plan, vil der for hvert enkelt område indgå en foreløbig status for gennemførelsen af den 1. plan byggende på tilgængelig viden om tilsagn om tilskud efter landdistriktsstøtteordningerne og godkendte EU-projekter (Life+).

1.2 Natura 2000-planprocessen

Planprocessen for de statslige Natura 2000-planer er fastsat i miljømålsloven. Med ændringen af miljømålsloven med virkning fra 1. juni 2013 er processen:

Natura 2000-planen udarbejdes efter forudgående drøftelse med de berørte statslige, kommunale og regionale myndigheder og med inddragelse af nationalparkbestyrelser, foreninger, organisationer og lodsejere, som har en væsentlig interesse i planen.

De tværgående, overordnede drøftelser foregår på nationalt niveau. På regionalt niveau præsenterer Naturstyrelsen basisanalyser, og et muligt planindhold drøftes. Basisanalyserne offentliggøres senest samtidig med, at drøftelser med de berørte interessenter indledes.

Forslag til Natura 2000-planer for 2016-21 offentliggøres senest 1 år efter offentliggørelsen af basisanalyserne. Miljøministeren (Naturstyrelsen) fastsætter en frist på mindst 12 uger for indgivelse af høringsvar vedr. planforslagene. Miljøministeren vedtager efterfølgende planen. Der gælder dog særlige høringsregler, hvis det offentliggjorte planforslag ændres væsentligt.

1.3 Udpegningsgrundlag

For hvert Natura 2000-område findes et udpegningsgrundlag, der ud fra de af EU fastsatte regler rummer de internationalt væsentlige arter og naturtyper for det pågældende område. For disse dyr, fugle, planter og naturtyper er der inden for de udpegede Natura 2000-områder en særlig forpligtelse. Det er alene de arter og naturtyper, der er på områdernes udpegningsgrundlag som behandles i denne basisanalyse.

De danske fuglebeskyttelsesområder blev udpeget i 1983 med en lille justering i 2000, og der er nu udpeget 113 fuglebeskyttelsesområder i Danmark. I 1998 blev habitatområderne tilsvarende udpeget. Disse blev justeret og udvidet, senest i 2011, og der er nu 261 habitatområder i Danmark. Fuglebeskyttelsesområderne og habitatområderne udgør det samlede Natura 2000-netværk. Fuglebeskyttelses- og habitatområder kan være sammenfaldende eller ligge i umiddelbar tilknytning til hinanden, hvorfor der i alt er 252 Natura 2000-områder i Danmark. I Natura 2000-områder, hvor der indgår habitatområder og fuglebeskyttelsesområder med forskellig afgrænsning, er forpligtelsen i forhold til udpegningsgrundlaget udelukkende knyttet til det enkelte delområdes geografiske afgrænsning.

Naturen er dynamisk, og nogle arter og naturtyper indvandrer til nye områder, mens andre af naturlige grunde forsvinder fra områder, hvor de tidligere var kendt. Endvidere forbedres vidensgrundlaget om arternes og naturtypernes forekomst inden for områderne yderligere i forbindelse med systematisk kortlægning, overvågning og andre undersøgelser. Derfor opdateres udpegningsgrundlaget for de enkelte Natura 2000-områder med mellemrum. Dette vil typisk ske hvert 6. år forud for rapportering til EU og udarbejdelse af nye statslige Natura 2000-basisanalyser med efterfølgende Natura 2000-planer. Naturstyrelsen har i 2012 opdateret udpegningsgrundlag for såvel fuglebeskyttelsesområderne som habitatområderne efter offentlig høring. Kriterier for opdateringen og de udpegningsgrundlag, der gælder fra den 1. januar 2013, kan ses på [Naturstyrelsens hjemmeside](#).

Natura 2000-indsatsen for områdets udpegede naturtyper og arter vil dog i mange tilfælde betyde, at forholdene også forbedres for en lang række både almindelige, sjældne og rødlistede arter, der findes inden for området, men som ikke er grundlag for områdets udpegningsgrundlag som Natura 2000-område.

1.4 Datagrundlaget

Ved udarbejdelse af den enkelte basisanalyse præsenteres kun aktuelle overvågningsdata for naturtyper og arter, der er medtaget på det pågældende Natura 2000-områdes udpegningsgrundlag. Dette afsnit om datagrundlaget er en generel beskrivelse, der er dækkende for alle Natura 2000-basisanalyser.

Data, der anvendes og præsenteres i denne basisanalyse, er kvalitetssikrede og landsdækkende data, der er offentligt tilgængelige. Det vil i helt overvejende grad dreje sig om data indsamlet og kvalitetssikret i forbindelse med gennemførelse af det statslige overvågningsprogram - NOVANA. Den konkrete, praktiske gennemførelse af overvågningen og efterfølgende databehandling for de enkelte arter og naturtyper kan ses i de udarbejdede tekniske anvisninger på [DCE's hjemmeside](#) og de årlige NOVANA-rapporter.

De fleste data stammer fra den terrestriske del af overvågningsprogrammet, men derudover inddrages data indsamlet i de øvrige NOVANA delprogrammer, fx tilstandsvurderinger og levestedskortlægning i søer, kortlægning af marine naturtyper samt artsdata fra de akvatiske

overvågningsprogrammer i NOVANA fx data til belysning af forekomst af lampretter andre fisk, insekter og havpattedyr.

Naturtype- og artsdata, der anvendes i basisanalyserne, kan findes på Miljøministeriets [MiljøGis](#) og i [Danmarks Naturdata](#).

1.4.1 Datagrundlag arter

Arternes udbredelse, forekomst og antal gennemgås og beskrives på baggrund af de kvalitetssikrede data, der er indsamlet i NOVANA-programmerne.

I basisanalysen præsenteres udelukkende data om arter, der indgår i udpegningsgrundlaget for området, og som dermed er en del af Natura 2000-forpligtelsen.

Der er ikke med denne basisanalyse forsøgt analyseret og præsenteret viden om forekomst af områdets øvrige, sjældne, rød- eller gullistede arter eller arter optaget på habitatdirektivets bilag IV. Varetagelsen af hensynet til disse arter indgår ikke specifikt i Natura 2000-planlægningen.

For vindelsnegle, mosskorpion, insekter, padde, odde, flagermus, karplanterne: gul stenbræk, mygblomst, fruesko, enkelt månerude og mosarterne grøn buxbaumia og blank seglmos er der i de terrestriske overvågningsprogrammer i perioden 2004-2012 indsamlet data til belysning af de pågældende arters forekomst og udbredelse i og udenfor Natura 2000-områderne.

For andre artsgrupper vedkommende inddrages der data fra de akvatiske overvågningsprogrammer. Fra vandløbs- og søovervågningen inddrages bl.a. data til vurdering af forekomsten af de udpegede fiske- og lampretarter, grøn kølleguldsmed, to muslinge-arter samt liden najade og vandranke.

For den overvejende del af arterne på Natura 2000-områdernes udpegningsgrundlag er resultaterne fra NOVANA-programmet beskrevet i den videnskabelige rapport fra DCE- Nationalt Center for Miljø og Energi - [Overvågning af arter 2004-2011](#).

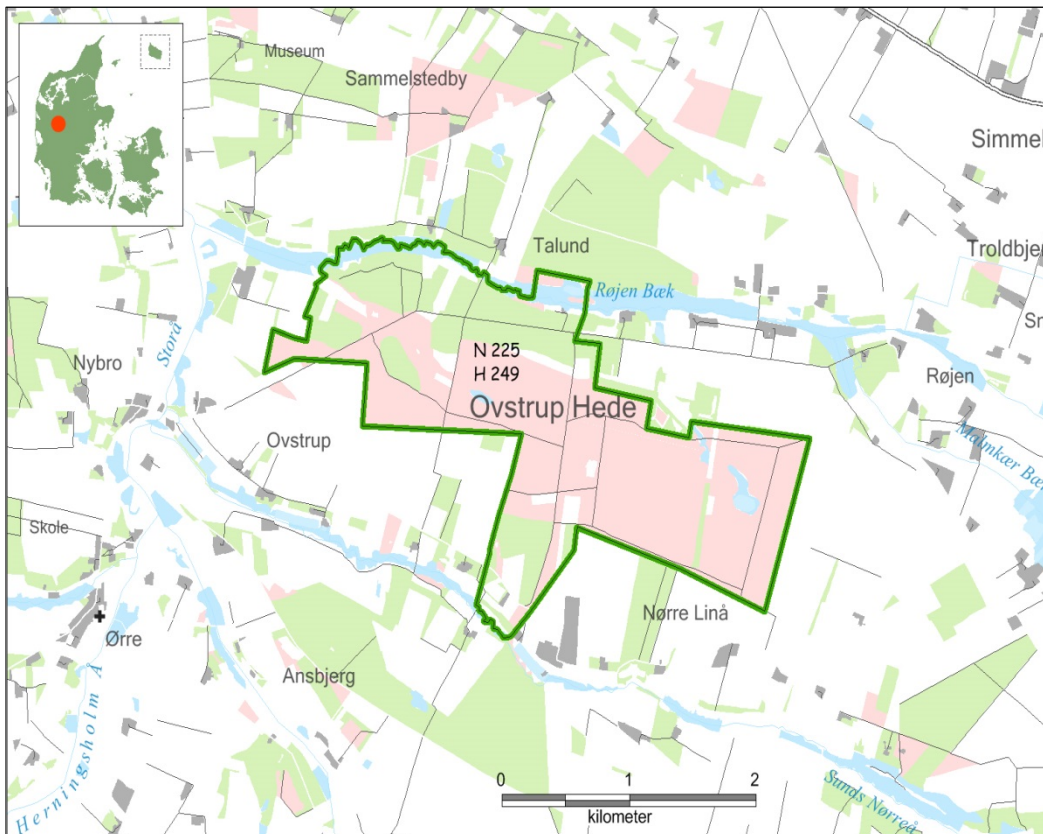
I rapporten gives der et overblik over de enkelte arters forekomst og udbredelse samt en præsentation af de pågældende arters status i Danmark på baggrund af de indsamlede overvågningsdata. Metode til overvågning af arter i NOVANA-programmet er grundigt beskrevet i de tekniske anvisninger, der kan ses via [DCE's hjemmeside](#).

1.4.2 Datagrundlag naturtyper på land

Grundlaget for den første generation af Natura 2000-planer var kortlægning af 23 lysåbne naturtyper og 10 skovnaturtyper. Kortlægningen af de lysåbne naturtyper blev gennemført i 2004-2005 af de daværende amter og suppleret i 2007-2008, mens kortlægningen af skovnaturtyperne blev gennemført i 2005-06 (skovbevoksede, fredskovpligtige arealer). Kortlægningen af skovnatur på ikke-fredskovpligtige arealer er gennemført i perioden 2009 – 2012.

Som grundlag for udarbejdelse af denne generation af basisanalyser er der i 2010-2012 foretaget en ny- eller genkortlægning af 33 lysåbne naturtyper og nykortlægning af fem ferske sønaturtyper i mindre søer. Kortlægningen af skovnaturtyperne er derimod ikke blevet gentaget, da planlægningen for de skovbevoksede fredskovpligtige arealer kun revideres hvert 12. år. Denne basisanalyse viser alene resultaterne for kortlægning af skovnaturtyper på de ikke fredskovpligtige arealer.

2. Ovstrup Hede med Røjen bæk



Natura 2000-områdets afgrænsning (sort afgrænsning). Natura 2000-området består af habitatområde H249 (grøn afgrænsning).

2.1 Områdebeskrivelse

Natura 2000-området Ovstrup Hede har et areal på 484 ha og afgrænses som nedenfor. Natura 2000-området består af Habitatområde nr. H249. På [Naturstyrelsens hjemmeside](#) samt i figuren nedenfor er der angivet hvilke naturtyper og arter, der udgør udpegningsgrundlaget for dette område.

Området domineres af et stort hedelandskab med spredte plantageområder. Store områder domineret af klokkelyng og/eller smalbladet kæruld vidner om et ubrudt allag.

Heden afgrænses mod nord af et engområde, der gennemskæres af det uregulerede vandløb Røjen Bæk. Mod syd afgrænses området af Sunds Nørreå. Den øvrige del af heden grænser hovedsaglig op til intensivt dyrkede arealer. Ovstrup Hede består af betydelige arealer med veludviklet hedevegetation. Der findes store partier domineret af hedelyng, klokkelyng eller revling. På de

lavere liggende arealer findes blåtopdominerede plantesamfund samt en del små vandhuller og småsøer. Langs Røjen Bæk findes områder med *Sphagnum*-hængesæk. Naturtyperne tidvis våd eng og rigkær er på udpegningsgrundlaget for området, de er dog endnu ikke kortlagt i området.



Ovstrup Hede. Fotograf Peter Bundgaard.

Miljøtilstanden i den lille del af Røjen Bæk, der ligger inden for Natura 2000 området, er forringet som en følge af sandvandring. Faunaen i vandløbet er også arts- og individfattig, og der er tydelig indikation på en kraftig belastning med okkerholdigt, surt vand. I området findes flere interessante ynglefuglearter. Det drejer sig blandt andet om rødrygget tornskade og hedelærke.

Siden 2002, hvor Aage V. Jensens Fonde opkøbte området, er der udført naturgenopretning i form af hedepleje på arealerne. Hedeplejen består i rydning af selvsåede nåletræer, slåning og afbrænding af hedens vegetation.

Natura 2000-området ligger i Herning Kommune og indenfor Vanddistrikt Jylland og Fyn.

2.2 Udpegningsgrundlag i dette Natura 2000 område

Udpegningsgrundlag for Habitatområde nr. 249			
Naturtyper:	Vandløb (3260)	Våd hede (4010)	
	Tør hede (4030)	Surt overdrev* (6230)	NY
	Tidvis våd eng (6410)	Hængesæk (7140)	
	Rigkær (7230)		
Arter:	Grøn kølleguldsmed (1037)	Bæklampret (1096)	
	Odder (1355)		

Naturtyper og arter, der udgør det gældende udpegningsgrundlag for Natura 2000-området. Tal i parentes henviser til de talkoder, som benyttes for naturtyper og arter fra habitatdirektivets bilag 1 og 2. * angiver at der er tale om en prioriteret naturtype. Udpegningsgrundlag for habitatområder og fuglebeskyttelsesområder er blevet revideret som beskrevet oven for. Arter og naturtyper, der er tilføjet udpegningsgrundlaget er markeret med "NY". Naturtypen Surt overdrev er tilføjet udpegningsgrundlaget.

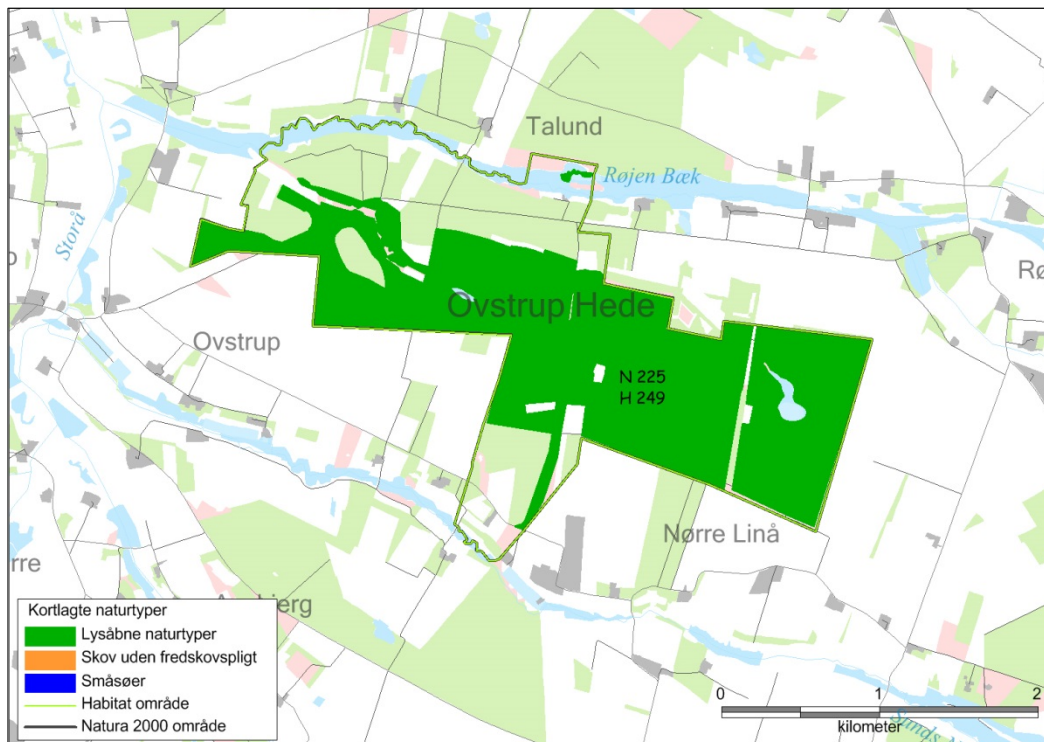
Området er primært udpeget til at beskytte de store arealer med hedenatur samt sikre velegnede levesteder for bæklampret og odder. Området vurderes til ikke at have velegnede levesteder for grøn kølleguldsmed i Røjen Bæk. Arten lever i store vandløb med god miljøtilstand og gode fysiske forhold. Røjen Bæk er et lille vandløb med ustabil vandløbsbund og dermed noget forringede fysiske forhold. Det vurderes på baggrund af dette og på baggrund af artens habitatkrav, at den ikke vil kunne etablere en fast bestand i Røjen Bæk. Omstørfjende individer fra Storå kan tænkes at benytte vandløbet i forbindelse med fouragering. Arten er endnu ikke registreret i Sunds Nørreå, men det vurderes, at vandløbet har en størrelse, vandkvalitet og fysiske forhold der vil kunne tilfredsstille artens habitatkrav.

Forekomst af odder og bæklampret er ikke undersøgt inden for Natura 2000 område afgrænsningen, men begge arter formodes at være ret almindelige. Elfiskeri umiddelbart uden for natura 2000 området har vist, at der på trods af de noget forringede fysiske forhold findes en bestand af bæklampret i Røjen Bæk.

Der er ikke fundet forekomster af *rigkær* og *tidvis våd eng* i Natura 2000-området. Det betyder, at disse naturtyper ikke behandles yderligere i denne basisanalyse.

2.3 Områdets naturtyper

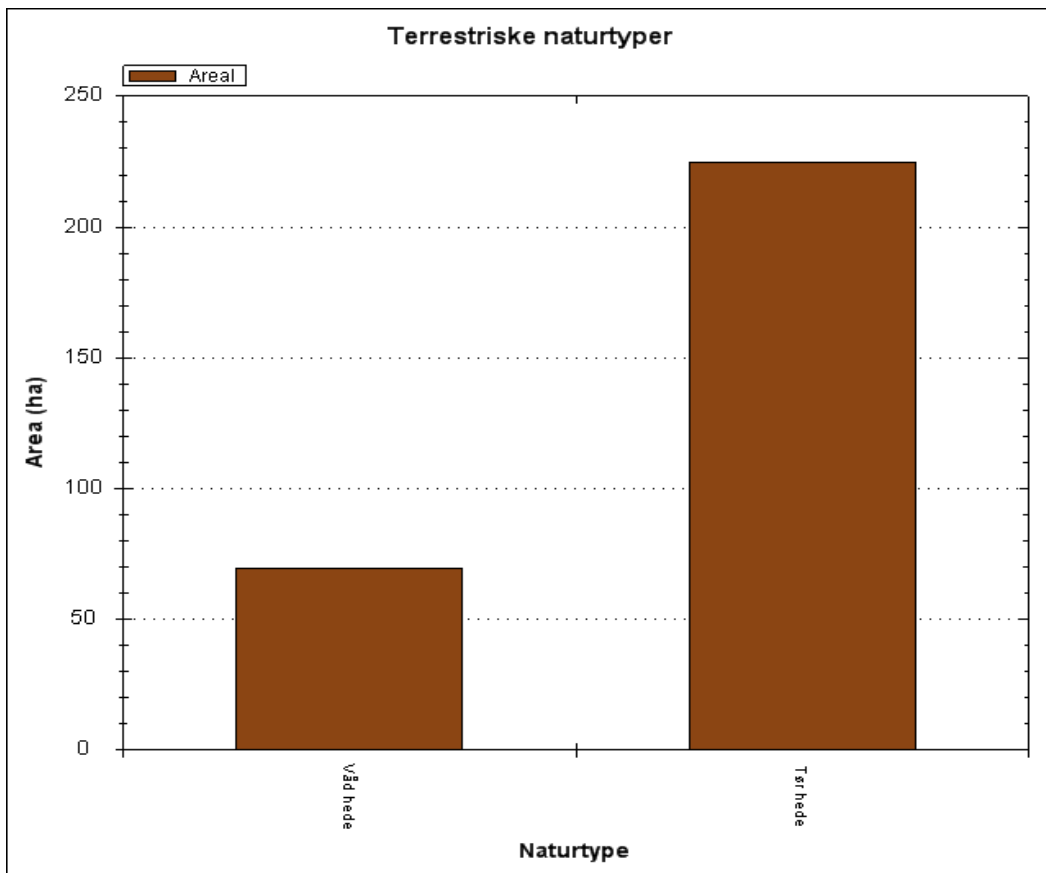
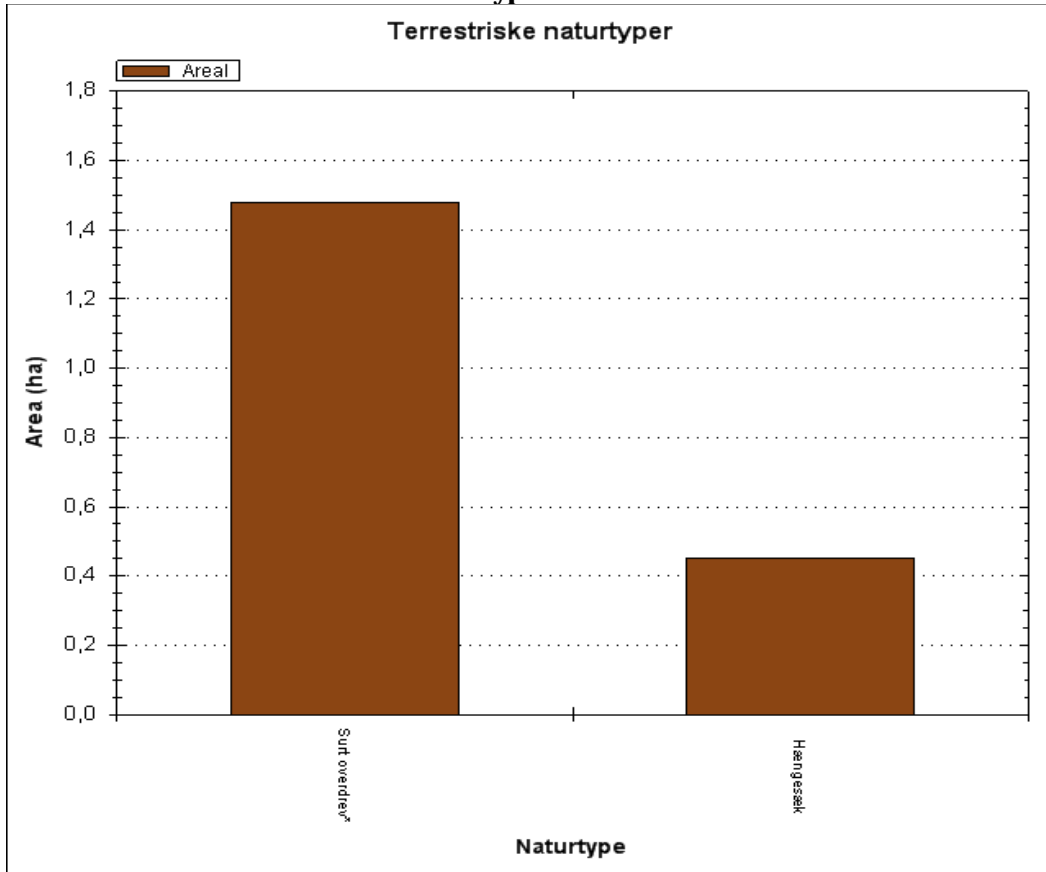
Natura 2000-områdets indhold af habitat-naturtyper, der er omfattet af planlægningen, fremgår af udpegningsgrundlaget. I Danske Naturtyper i det europæiske Natura 2000 netværk findes en beskrivelse af de enkelte naturtyper og nogle af deres typiske arter.



Oversigtskort over arealfordelingen af områdets kortlagte naturtyper.

I figuren ovenfor er oversigtligt vist udstrækningen af de kortlagte naturtyper, der udgør en del af områdets udpegningsgrundlag. Kortet viser den samlede udbredelse af de lysåbne naturtyper, skovnaturtyper på ikke-fredskovspligtige arealer samt sønaturtyperne. For en mere detaljeret visning af naturtypens udbredelse henvises til Naturstyrelsens hjemmeside.

2.3.1 Områdets terrestriske naturtyper



Arealfordelingen af områdets kortlagte terrestriske naturtyper.

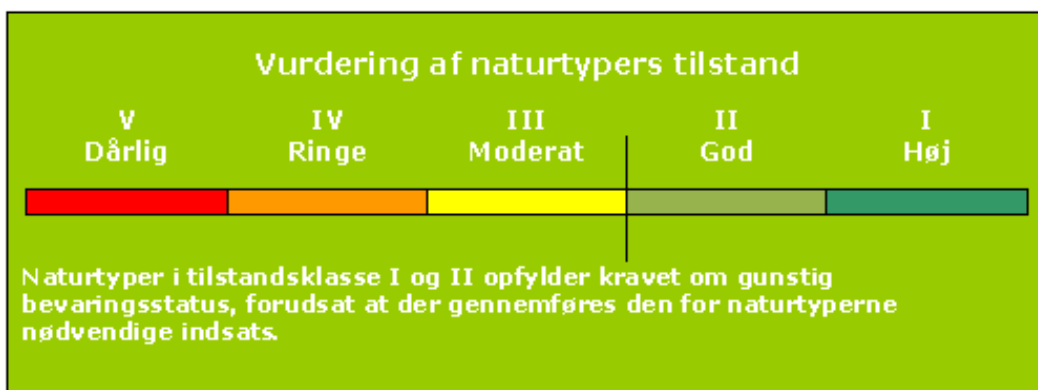
Arealfordelingen af områdets kortlagte, terrestriske naturtyper fremgår af figuren ovenfor. *Våd hede* og *tør hede* dominerer arealmæssigt i Natura 2000-området, og der er kun en enkelt forekomst af henholdsvis *surt overdrev* og *hængesæk*.

2.4 Naturtilstand og tilstand af arters levesteder

Overvågningen og kortlægningen af naturtyperne og levesteder for arter viser, at mange af disse i forskelligt omfang bliver påvirket af en række faktorer, som kan have betydning for naturtypernes og levestedernes tilstand og indhold af dyre- og plantearter.

Vurdering af naturtypernes naturtilstand bygger på et system, der inddeler forekomster af Habitatdirektivets naturtyper i 5 tilstandsklasser, hvor I (høj) er bedst og V (dårlig) er værst. Tilstandssystemet er nærmere beskrevet i DCE's rapport "Vurdering af naturtilstand", som er indarbejdet som en del af: Bekendtgørelse om klassificering og fastsættelse af mål for naturtilstanden i internationale naturbeskyttelsesområder. Som led i beregningen af tilstanden beregnes både et artsindeks, baseret på indholdet af plantearter i en cirkel med radius på 5 m og et strukturindeks, der i de lysåbne naturtyper er baseret på vegetationshøjden, opvækst af vedplanter, forekomst af drænggrøfter m.m. For skovnaturtyperne baseres strukturindeks bl.a. på omfang af jordbearbejdning, afvandringsforhold, forekomst af invasive arter og trækronernes lagdeling i forskellige etager. Artsindeks for søer er beregnet ud fra alle fundne arter i både rørsump og sø.

Struktur- og artsindeks for den enkelte naturtype vægtes sammen til naturtypens tilstandsklasse på arealet. Et højt strukturindeks kombineret med et lavt artsindeks viser, at naturarealet har forudsætninger for et højt naturindhold, men at de karakteristiske arter ikke er til stede. Et højt artsindeks kombineret med et lavt strukturindeks kan anvendes som et redskab til at lokalisere artsrige forekomster med et stort behov for pleje eller anden indsats.



Tilstandsklasser for naturtyper.

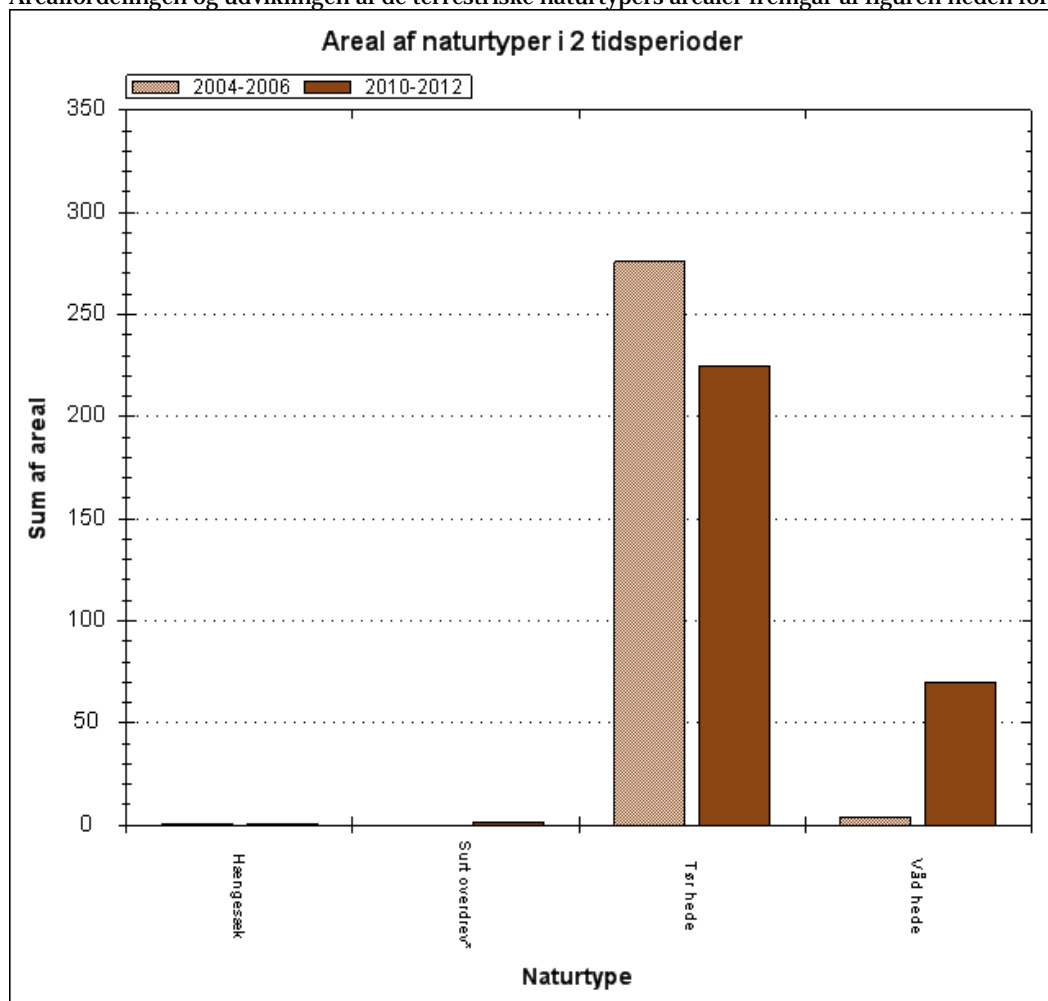
Natura 2000-områdernes lysåbne, terrestriske naturtyper blev første gang systematisk kortlagt i 2004-06. Her blev 23 naturtyper kortlagt. I 2010-12 er de 23 lysåbne naturtyper blevet genkortlagt, og de resterende 10 terrestriske naturtyper er blevet inddraget i kortlægningen. For at sikre sammenligneligheden er det tilstræbt at indsamle data fra nøjagtig samme steder som i den første kortlægning. Det har imidlertid ikke været muligt i alle tilfælde, da den nye kortlægning er gennemført efter en lidt mere detaljeret metode samtidig med, at metoden bygger på en mere detaljeret definition af de enkelte naturtyper. En grundig beskrivelse af metoden til kortlægning af de terrestriske naturtyper i det nationale overvågningsprogram kan ses i den tekniske anvisning.

Den nye kortlægning er således mere detaljeret og giver dermed et forbedret billede af udstrækningen og tilstanden af områdets habitatnatur.

En sammenligning af resultaterne fra kortlægningerne i 2004-06 og 2010-12 kan i flere habitatområder vise, at der tilsyneladende er sket markante udsving både i antallet af naturtyper, deres arealer og deres tilstand. Disse udsving repræsenterer kun i få tilfælde reelle, naturmæssige ændringer. I mange tilfælde er udsvingene et resultat af større detaljeringsgrad og metodemæssige ændringer i kortlægningen. For dette Natura 2000-område er udsving i kortlagt naturareal og vurderet naturtilstand vist og kommenteret neden for.

2.4.1 Forekomst og udvikling i naturtypens areal i dette Natura 2000 område

Arealfordelingen og udviklingen af de terrestriske naturtypers arealer fremgår af figuren neden for.



Fordeling og udvikling af naturtypernes areal. I figuren er der foretaget en sammenstilling af de kortlagte, terrestriske naturtypers areal for 1. og 2. kortlægningsperiode. Flere naturtyper var ikke omfattet af kortlægningen 2004-06.

Inden for området er der i alt i den seneste naturtype-kortlægning 2010-12 kortlagt 297 ha lysåbne naturtyper. I den første kortlægning af naturtyper blev der i alt kortlagt 280 ha lysåbne naturtyper. Forskellen i det kortlagte naturareal er forklaret neden for.

Naturtyperne i områder som Ovstrup Hede udvikler sig kun langsomt, så forskellen på de to kortlægninger afspejler formentlig ikke en generel naturmæssig ændring af naturtypernes reelle udbredelse, men nærmere er det udtryk for en mere detaljeret kortlægning og en bredere tolkning af naturtyperne.

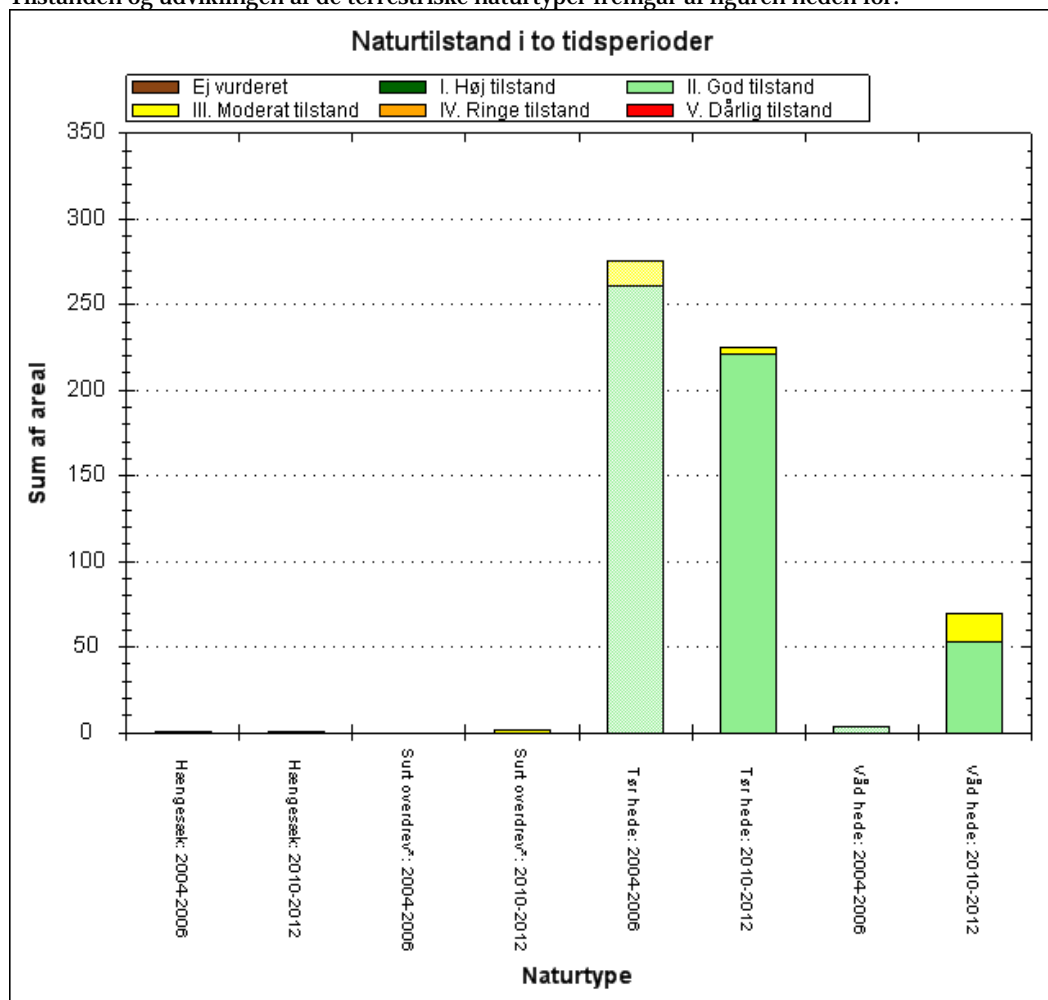
Våd hede og tør hede. Den arealmæssige ændring af de to naturtyper skyldes primært en mere detaljeret kortlægning, således at mindre forekomster *våd hede* og arealer med *våd hede* i mosaik med *tør hede* tidligere har været overset. Arealet med *våd hede* er således blevet ca. 60 ha højere, mens arealet med *tør hede* er blevet ca. 50 ha mindre.

Surt overdrev. Denne naturtype var ikke på udpegningsgrundlaget for N64 i første planperiode, og er derfor ikke blevet kortlagt i første runde. Der er kun kortlagt ca. 1,5 ha af denne naturtype.

Hængesæk. Arealet (0,5 ha) er uændret.

2.4.2 Naturtypernes tilstand og udvikling

Tilstanden og udviklingen af de terrestriske naturtyper fremgår af figuren neden for.



De kortlagte naturtyperes areal og udvikling fordelt på tilstandsklasser ved kortlægningen i 2004-06 og i 2010-12.

Arealerne med *våd hede* og *tør hede* er velplejede og fremstår langt overvejende i god tilstand. Der er ikke sket væsentlige ændringer i naturtilstanden mellem først og anden kortlægning.

Det nykortlagte areal med *surt overdrev* er i moderat tilstand. Dette kan henføres til at der er indslag af almindelig kvik, gederams og andre arter som peger på eutrofiering, samt forekomst invasive arter, kanadisk bakkestjerne, glansbladet hæg, og klit-/bjerg-fyr.

Naturtilstanden på den lille forekomst med *hængesæk* er ikke ændret og er fortsat god.

2.5 Foreløbig vurdering af negative påvirkninger (trusler mod naturtilstanden)

Negative påvirkninger/trusler defineres i denne sammenhæng som påvirkninger, der - hver for sig eller i kombination indebærer en forhindring eller væsentlig forsinkelse af muligheden for, at naturtypen eller levestedet kan opnå gunstig bevaringsstatus. Det er således nødvendigt – på kort eller langt sigt - at imødegå truslen, hvis naturtypen eller levestedet skal sikres gunstig bevaringsstatus.

2.5.1 Trusler, der vurderes konkret i denne basisanalyse

Vurdering af en række væsentlige trusler har indgået konkret i kortlægning og tilstandsvurdering af naturtyper og levesteder inden for det gennemførte NOVANA-program. Der er desuden foretaget vurdering af registrerbare trusler for arter. Der er tale om kendte og aktuelle trusler med fokus på de forhold, som det er muligt at håndtere forvaltningsmæssigt.

Omfanget af disse trusler for dette områdes lysåbne naturtyper og levesteder er vist neden for og betydningen er konkret beskrevet og vurderet. I den konkrete tekst under hver trussel medtages omtale af arter, hvor truslen også har betydning for en eller flere arter på udpegningsgrundlaget. Dokumenterede trusler for arter er desuden vurderet selvstændigt.

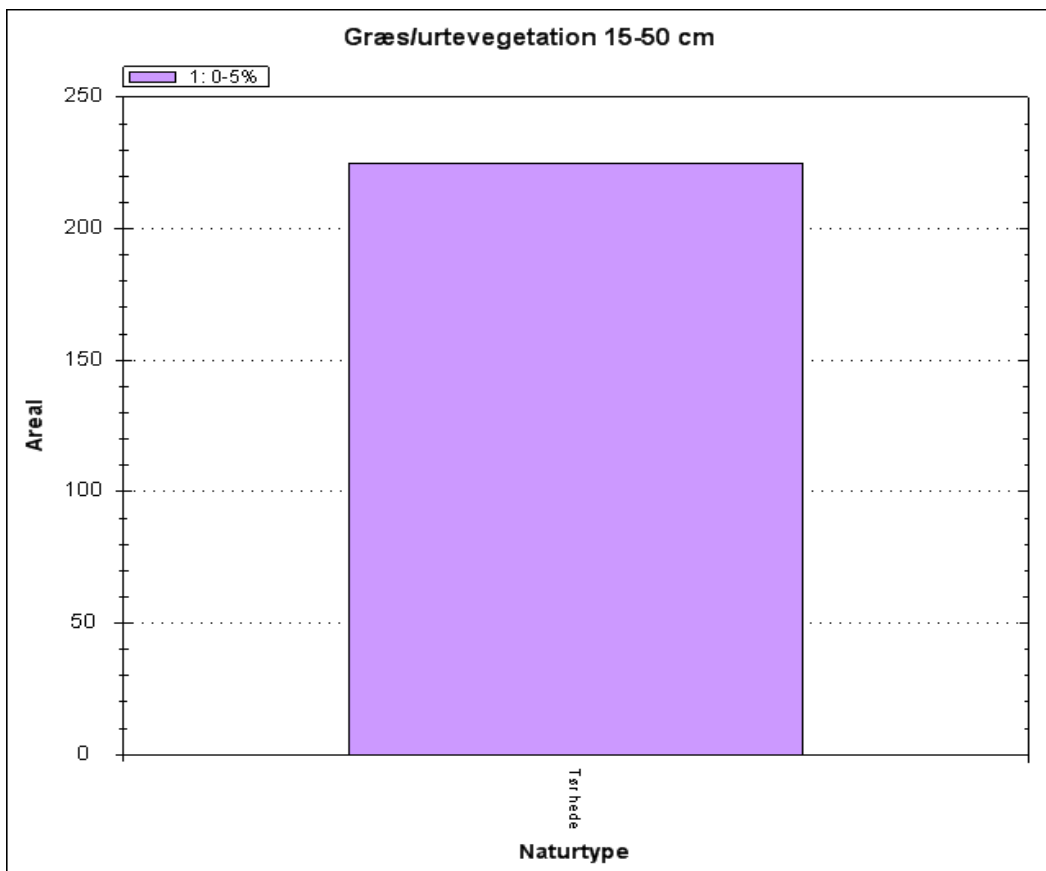
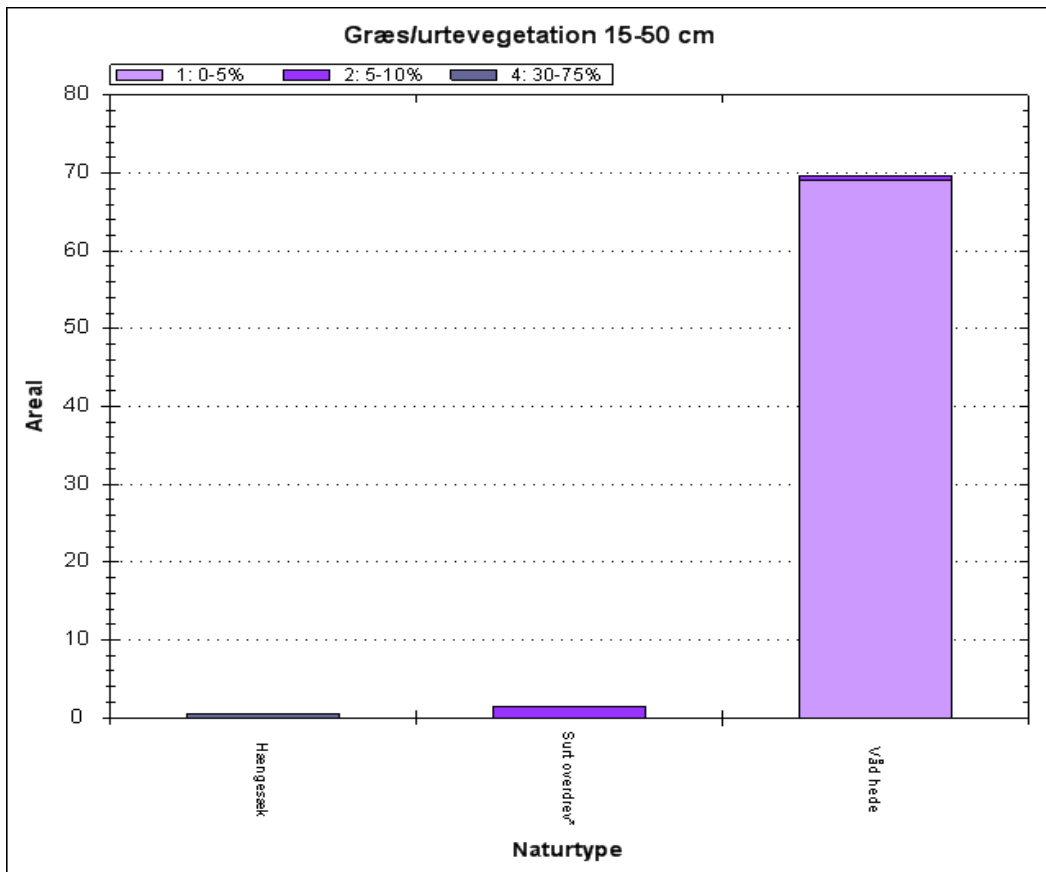
Det drejer sig om truslerne tilgroning, uhensigtsmæssig hydrologi, direkte påvirkning fra landbrugsdrift, forekomst af invasive arter, erhvervsmæssigt fiskeri i marine naturtyper og forstyrrelse af fugle og havpattedyr samt prædation.

Tilgroning af lyskrævende naturtyper med høje urter eller vedplanter

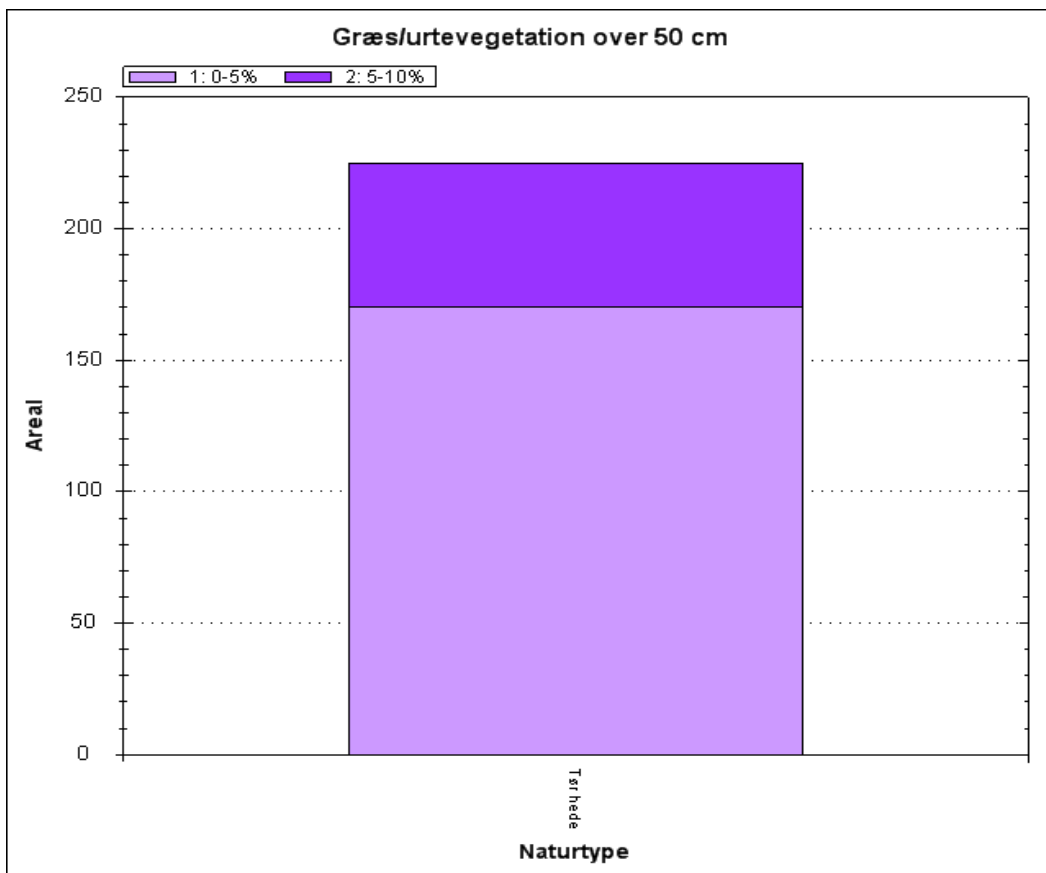
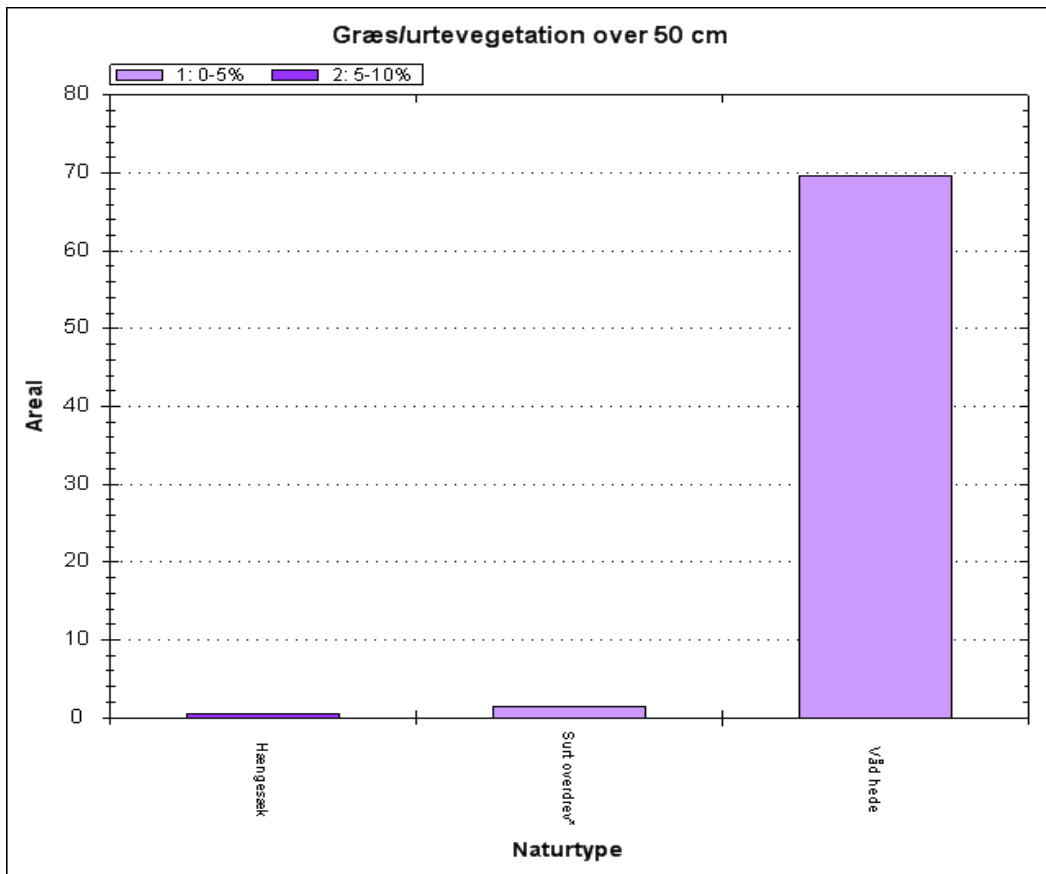
De fleste lysåbne naturtyper er afhængige af græsning eller høslæt – oftest som et led i ekstensiv landbrugsdrift. Ved ophør af græsning eller høslæt vil naturarealet gro til i høje urter og vedplanter, og de lyskrævende, lavtvoksende arter, der er karakteristiske for naturtyperne bliver udkonkurreret.

Ved naturtypekortlægningen er dækningsgraden af forskellige struktur-elementer vurderet, bl.a. dækningsgraden af middelhøje græs-/urtevegetation (15 – 50 cm), dækningsgraden af høj græs-/urtevegetation (over 50 cm) og kronedækket af træer og buske. Dækningsgraden er vurderet på en skala fra 1-5. Resultaterne er vist – fordelt på naturtyper – i de efterfølgende figurer.

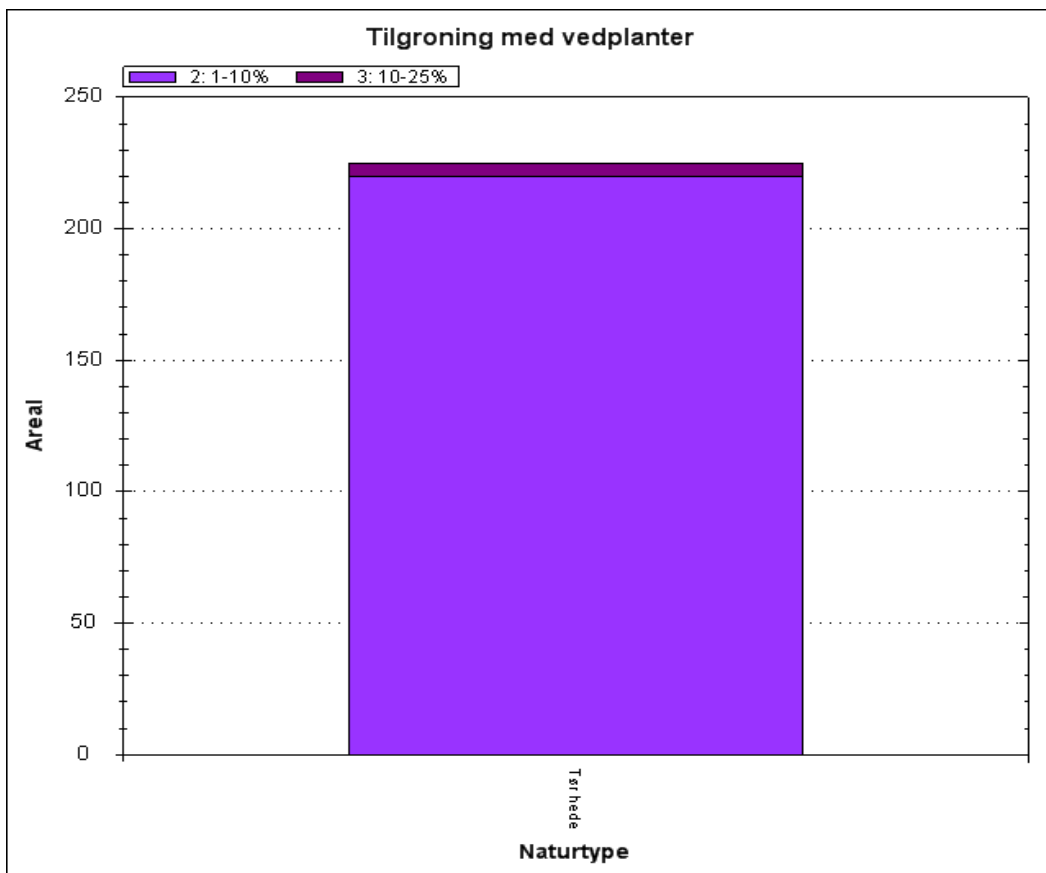
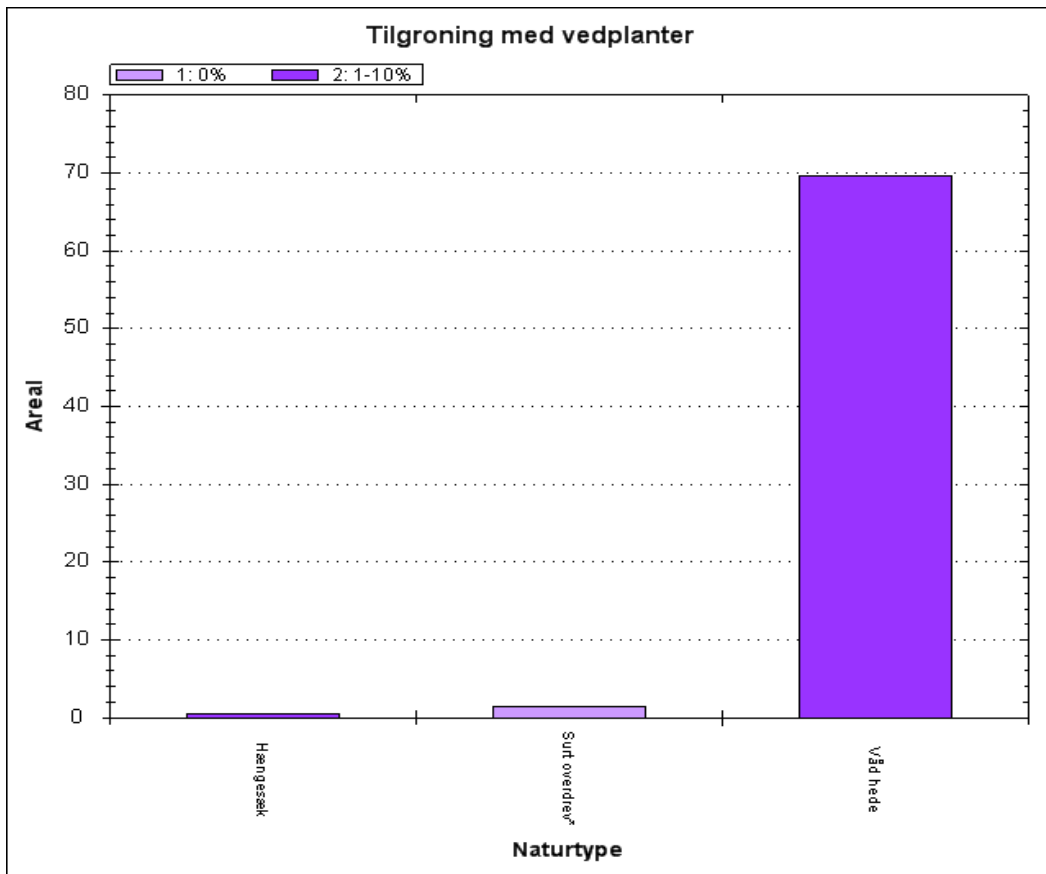
Omfanget og betydningen af tilgroningstruslen er vurderet ved at sammenholde de indsamlede oplysninger om tilgroning med middelhøje urter, høje urter samt med træer og buske.



Andel af de kortlagte, lyskrævende naturtyper med tilgroning af 15-50 cm høje urter.



Andel af de kortlagte, lyskrævende naturtyper med tilgroning af urter over 50 cm.



Andel af de kortlagte, lyskrævende naturtyper med tilgroning af buske og træer.

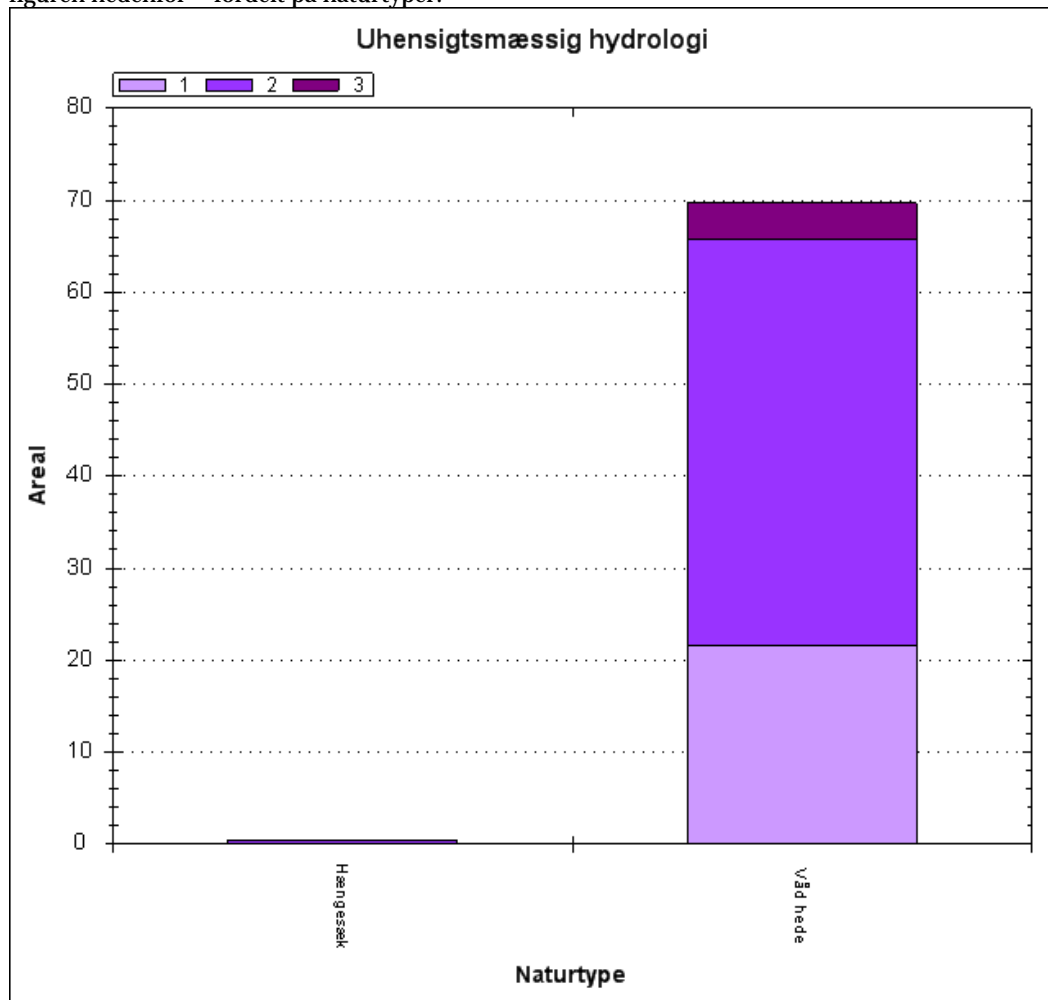
Vegetationshøjden på de kortlagte arealer med lysåbne naturtyper er generelt ret lav på Ovstrup Hede og kan henføres til hedepleje på dele af arealerne med lynghøster. Kun den lille *hængesæk* har en ret høj græs/urte vegetation.

På Ovstrup Hede er der kun en meget lav dækning af vedplanter som består af enebuske. Der ses dog også spredt opvækst af bjerg-fyr, klit-fyr, skov-fyr, sitka-gran, rød-gran, glansbladet hæg og dun-birk.

Uhensigtsmæssig hydrologi i vådbundsnaturtyper

Inddigning og kunstig afvanding med grøfter, dræn eller pumper forandrer naturen og kan føre til ændring i vegetationen, således at den naturlige, naturtype-karakteristiske vådbundsvegetation erstattes af en vegetation, der i højere grad præges af mere almindelige, konkurrence-stærke tørbundsarter.

Ved naturtypekortlægningen er det på lavbundsarealer vurderet, hvor stor effekt afvanding har på vegetationens sammensætning af arter. Effekten er angivet på en skala fra 1-5. Resultaterne er vist i figuren nedenfor – fordelt på naturtyper.



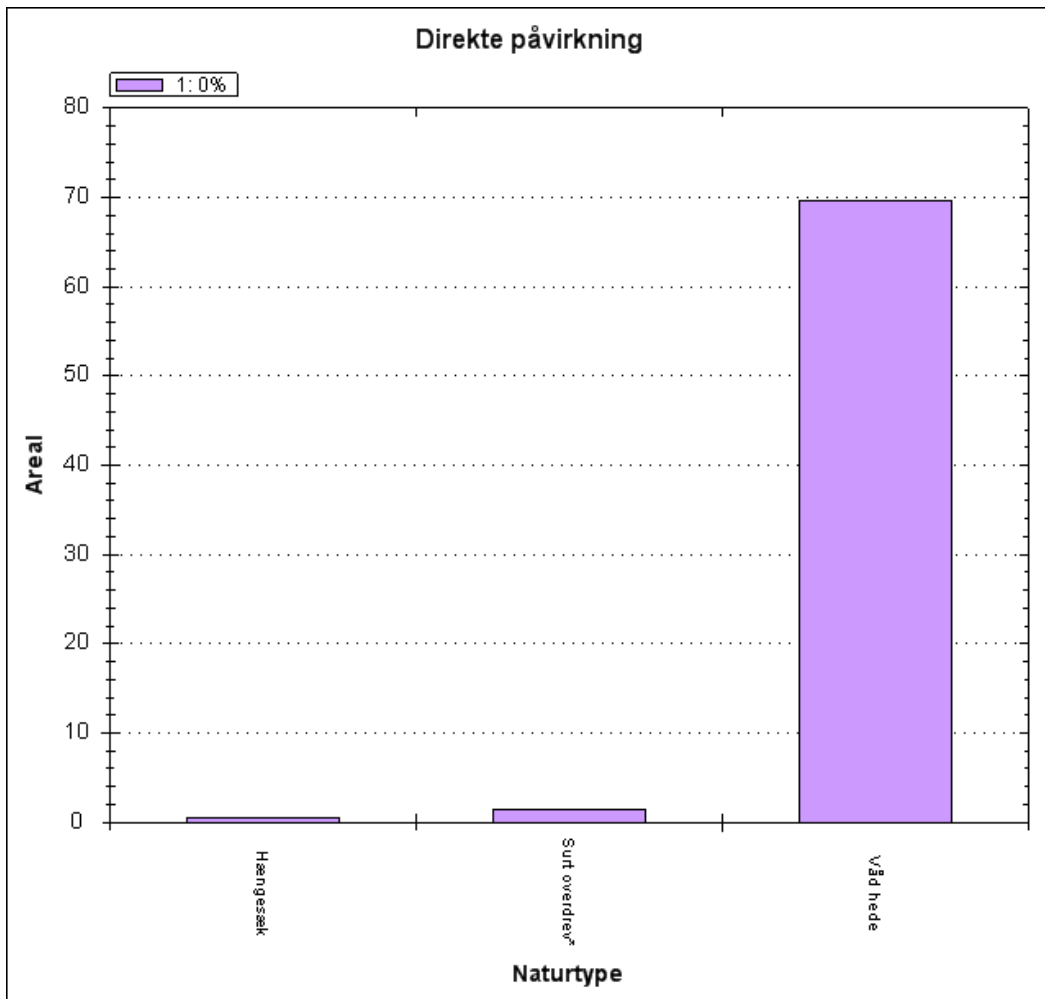
Andel af de kortlagte naturtyper med udtørring/grøftning eller anden afvanding 1. Ingen afvanding 2. Nogen afvanding 3. Tydelige tegn på afvanding 4. Afvanding udbredt 5. Fuldstændig afvandet.

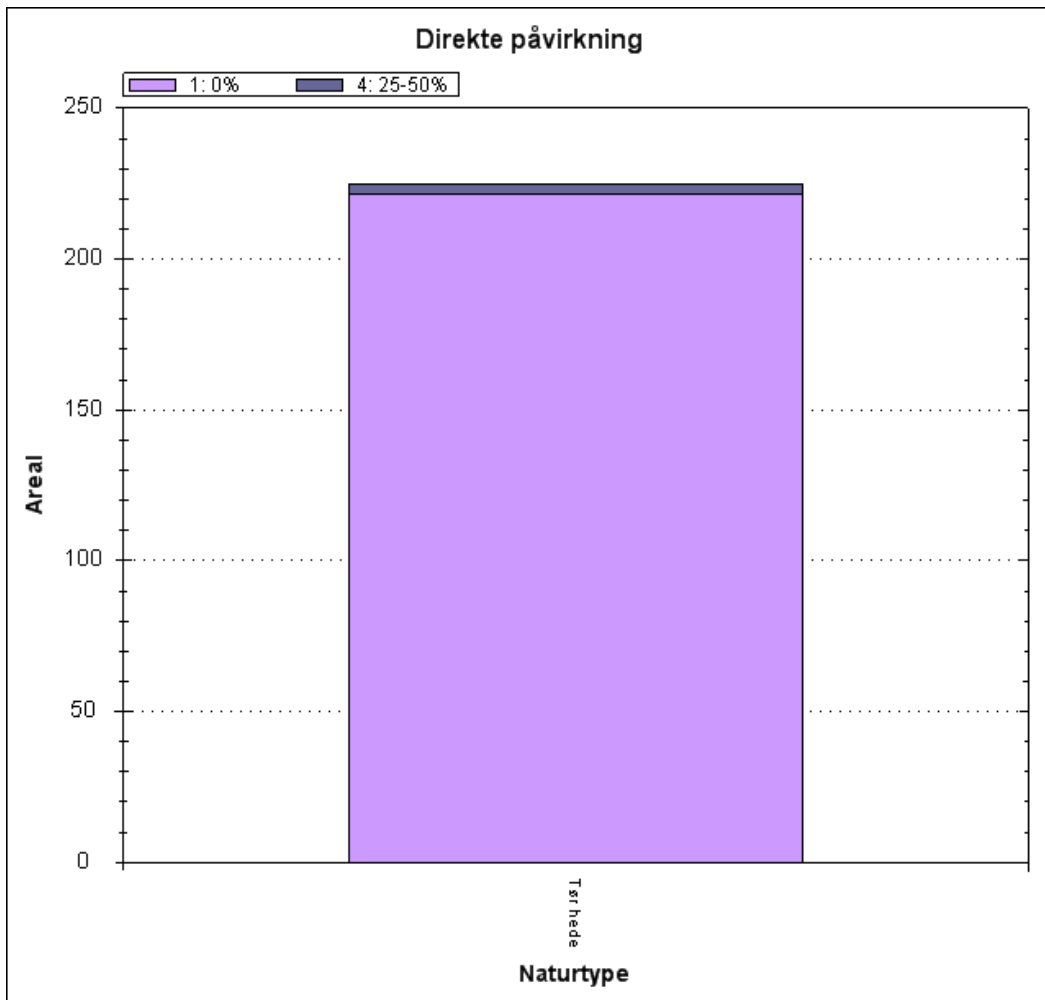
De vandafhængige naturtyper, *våd hede* og *hængesæk*, er begge registreret med svag effekt af afvanding på væsentlige arealandele af naturtypen. Kun på en lille andel af de kortlagte forekomster med *våd hede* er der registreret en tydelig effekt afvanding på naturtypen.

Direkte påvirkning fra landbrugsdrift på tilstødende arealer

Intensiv landbrugsdrift på arealer, der grænser lige op til naturarealer, kan indebære en negativ påvirkning af naturindholdet i randområdet som følge af afdrift/udskylning af overskud af gødning eller sprøjtemidler. Forøget næringsindhold kan medføre, at naturtypens karakteristiske arter udkonkurreres af højt voksende arter, der favoriseres af det forøgede næringsindhold. Direkte tilførsel på naturarealet har samme effekt.

Ved naturtypekortlægningen er det samlede omfang af gødsugning, tilskuds fodring og afdrift fra sprøjtning på arealet vurderet. Arealandelen er angivet på en skala fra 1-5. Resultaterne er vist i figuren – fordelt på naturtyper.





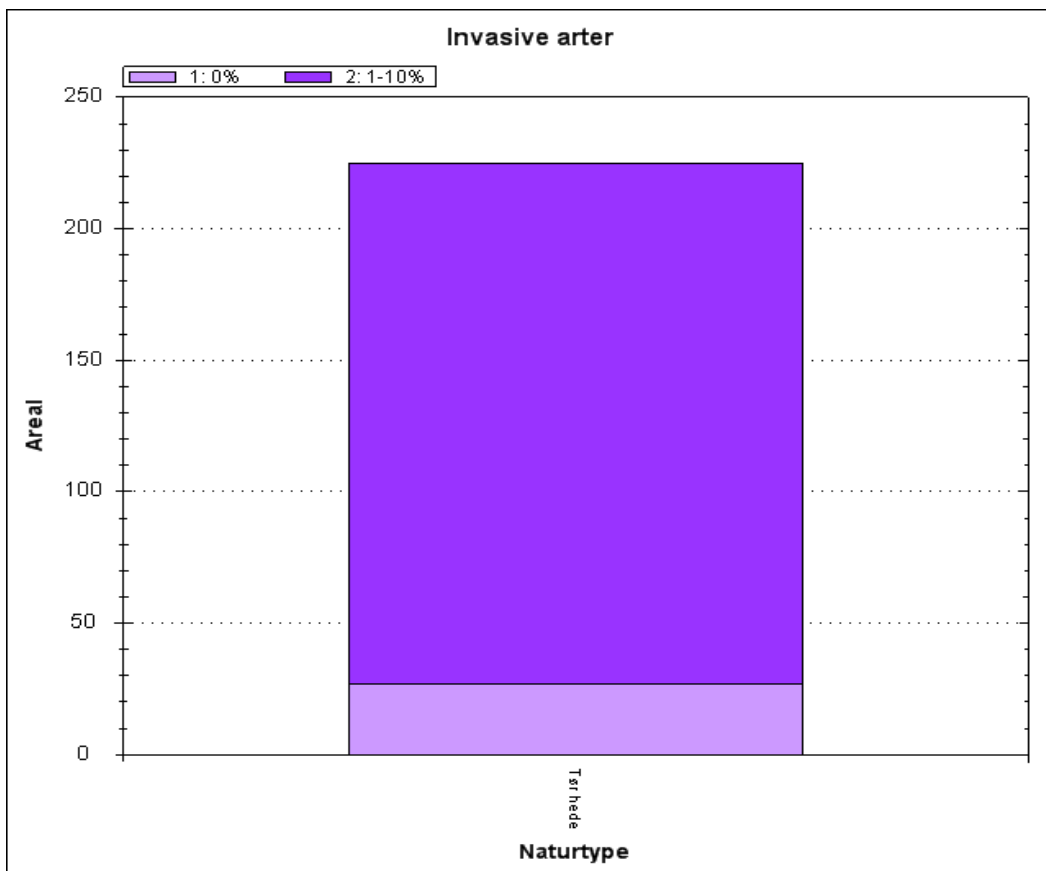
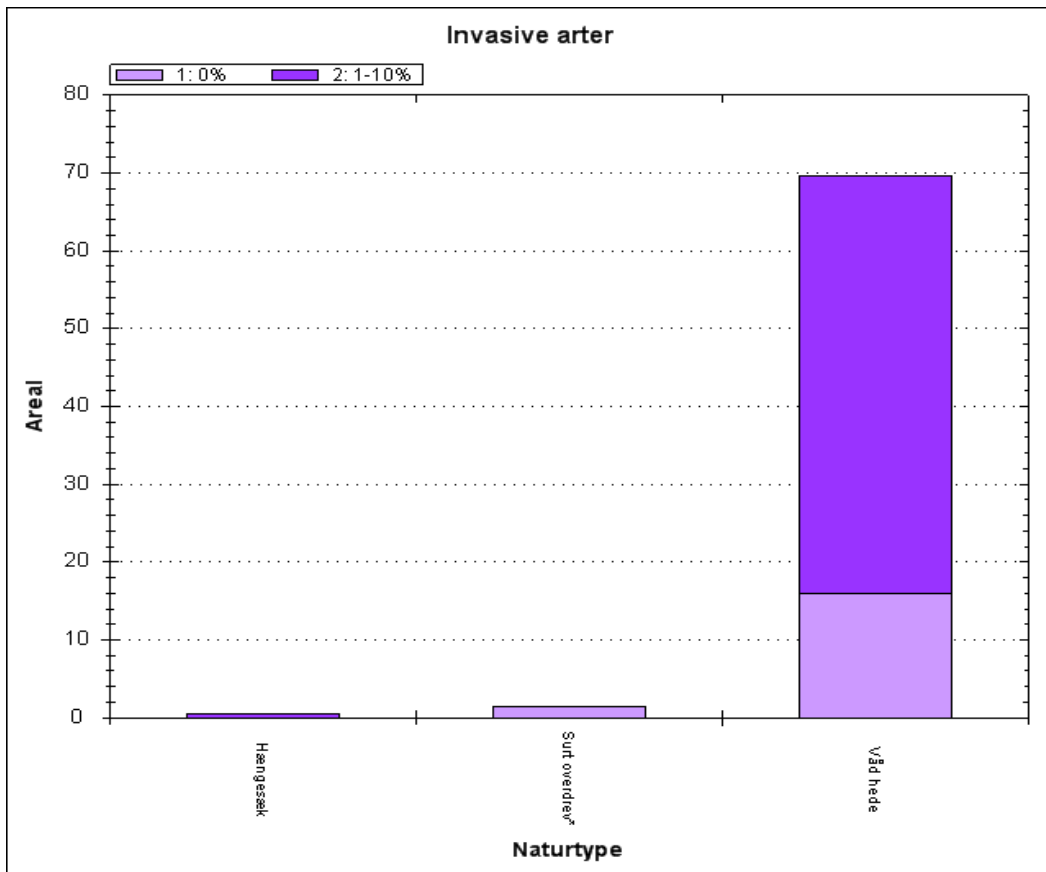
Andel af de kortlagte naturtyper med direkte påvirkning fra landbrugsdrift på tilstødende arealer.

Der er ikke registreret påvirkninger fra tilstødende landbrugsarealer på de kortlagte arealer med habitatnaturtyper, på nær den sydligste, smalle forekomst af tør hede som er påvirket af randgødskning på 25-50 % af arealet.

Forekomst af invasive arter

Invasive plantearter er ikke-hjemmehørende arter, der fortrænger naturlig vegetation. Forekomst af invasive arter er en trussel, fordi arterne breder sig ekspansivt og udkonkurrerer de arter, der er karakteristiske for naturtyperne. Invasive arter er særlig et problem i kyst- og klitnaturtyperne samt på hederne.

Ved naturtypekortlægningen er det vurderet, på hvor stor en andel af det samlede areal, der forekommer en eller flere af de invasive arter, der er opført i Appendiks 2 til den tekniske anvisning for kortlægningen. Resultaterne er vist - fordelt på naturtyper – i figuren nedenfor.



Andel af de kortlagte naturtyper med forekomst af invasive arter.

Der er ingen eller kun en lav dækning af invasive arter på de kortlagte arealer med habitatnaturtyper. Der er observeret spredt opvækst af bjerg-fyr, klit-fyr, sitka-gran og glansbladet hæg. De invasive urter, kanadisk bakkestjerne og stjerne-bredribbe, er også registreret i området.

2.5.2 Trusler, der ikke er omfattet af denne basisanalyse

Næringsberigelse (eutrofiering)

Et forøget plantenæringsindhold af primært kvælstofforbindelser i naturtyperne medfører generelt, at der sker ændringer i konkurrenceforholdene mod mere kvælstofelskende arter. Effekter på en række artsgrupper er nogenlunde ens på tværs af økosystemer med en generel nedgang i de kvælstoffølsomme arter, som oftest er karakteristiske for naturtyper i god naturtilstand. Problemstillingen er nærmere beskrevet i kap. 25.11 i Natur og Landbruskommissionens statusrapport fra 2012.

Den uhensigtsmæssige næringsberigelse kan stamme fra flere kilder:

- *Deposition af luftbårne kvælstofforbindelser* herunder ammoniak er ofte den væsentligste påvirkning af mange naturligt næringsfattige naturtyper. Naturtyperne har forskellig sårbarhed over for kvælstofdepositionen. Der er generelt sket et fald i den luftbårne kvælstofbelastning af naturarealerne inden for de seneste år. Faldet skyldes en nedgang i udledningen fra både danske kilder og udenlandske kilder. Denne reduktion forventes at fortsætte som følge af national og udenlandsk regulering. På trods af reduktionen er tålegrænserne fortsat overskredet på en væsentlig andel af naturarealerne, og det giver forringede muligheder for på sigt at opnå eller fastholde en gunstig naturtilstand. Emissionen fra landbrug reguleres gennem husdyrgodkendelsesloven. Med den seneste regulering af loven i 2010 indførtes skærpede krav til godkendelse af husdyrbrug, så der reguleres på den maksimalt tilladte ammoniakdeposition fra lokale husdyrbrug til sårbare naturområder. Denne regulering bidrager til at mindske væsentlige miljøpåvirkninger med ammoniak som følge af lokale påvirkninger af naturområder fra husdyrbrug.
- *Overfladisk tilførsel eller tilførsel med drænvand fra tilgrænsende, gødskede dyrkningsarealer.* Påvirkningen afhænger af topografien og dyrkningspraksis på naboarealer. Randzonenlovens indførelse af 10 m randzoner langs visse vandløb vil begrænse den negative effekt for søer, vandhuller og vandløb
- *Fastholdt pulje af næring fra tidligere gødskning.* Denne pulje kan gradvis nedsættes ved i en årrække at vælge en driftsform, der aktivt fjerner næringsstoffer fra naturarealet.
- *Tilførsel med udstrømmende, næringsberiget grundvand.* Belastningen af grundvandet med nedsivende næringsstoffer reguleres af gødskningsloven. Der er igangsat et projekt i regi af det nationale overvågningsprogram, der generelt skal belyse sammenhængen mellem grundvandskvalitet og naturtilstand i grundvandsafhængige naturtyper.

Vandindvinding

Kilder, rigkær og andre grundvandsafhængige, terrestriske naturtyper er helt afhængige af en høj grundvandsstand samt mængden og kvaliteten af det udstrømmende grundvand. Indvinding af grundvand til fx drikkevand og vandingsformål kan reducere grundvandstrykket, som igen kan reducere mængden af udsivende grundvand til naturtyperne og en generel sænkning af vandstanden. En sådan udtørring betyder ændring i vegetationen fra en våd mose med udbredt forekomst af mosser til en mere engagtig vegetation. Udtørringen kan ligeledes resultere i en eutrofiering. Tilknyttede dyre- og plantearter vil ligeledes blive negativt påvirkede.

Miljøfarlige stoffer

Tilstedeværelse af udvalgte miljøfarlige stoffer i vandmiljøet overvåges i det nationale overvågningsprogram. Den konkrete betydning for arter og naturtyper er ikke systematisk opgjort. Tilstedeværelsen af stofferne reguleres af miljøbeskyttelsesloven og gennem vandplanlægningen.

2.6 Igangværende indsats

Den 1. generation af Natura 2000-planer blev udstedt i december 2011, og de opfølgende handleplaner endelig vedtaget med udgangen af 2012. Statslige lodsejere har enten udarbejdet særlige drifts- og plejeplaner eller har andre forvaltningsplaner, som opfylder Natura 2000-planernes krav til indsats. Alle statslige lodsejere vurderer, at den samlede, planlagte indsats er gennemført med udgangen af planperioden i 2015.

Det forudsættes, at de aktiviteter, der er beskrevet i kommunale og statslige handleplaner, ligeledes gennemføres i første planperiode.

Indsatsen efter den gældende plan er ikke afspejlet i de data, der ligger til grund for basisanalysen, fordi flere af indsatserne ikke var igangsat ved dataindsamlingen, og fordi naturens økologiske træghed medfører, at resultatet i naturtilstanden i de fleste tilfælde først kan erkendes efter en årrække.

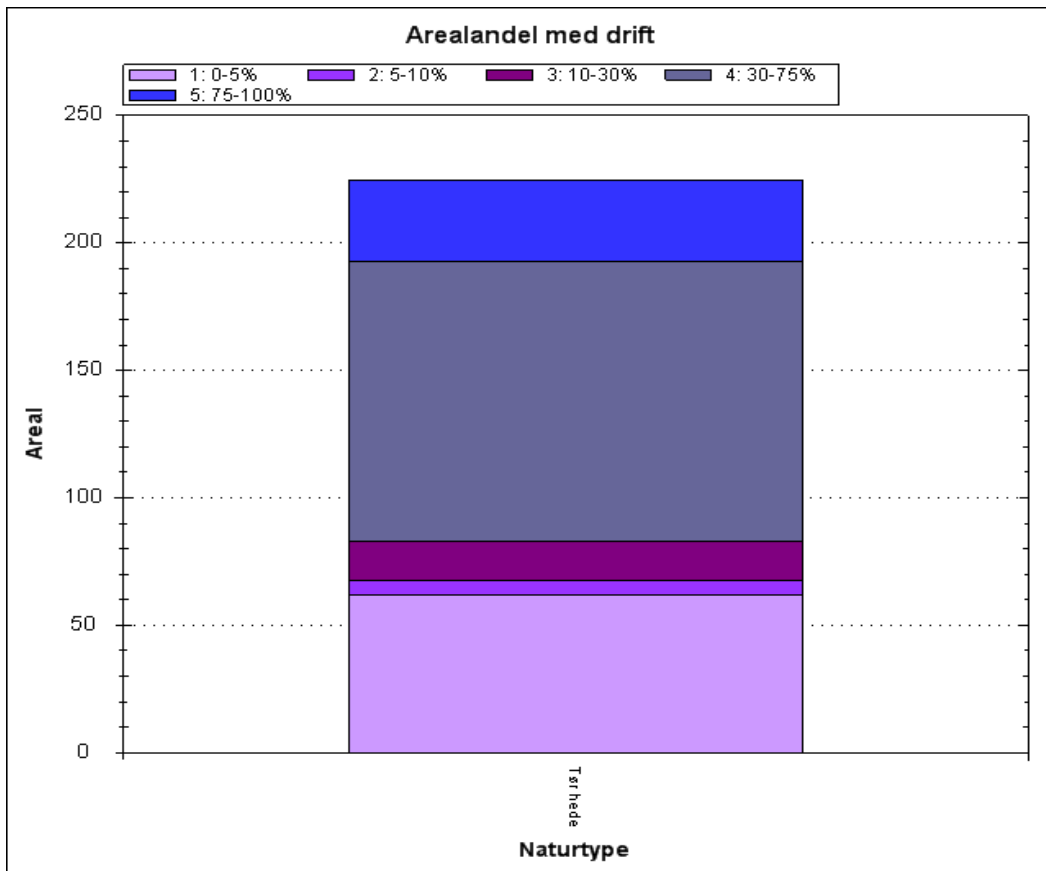
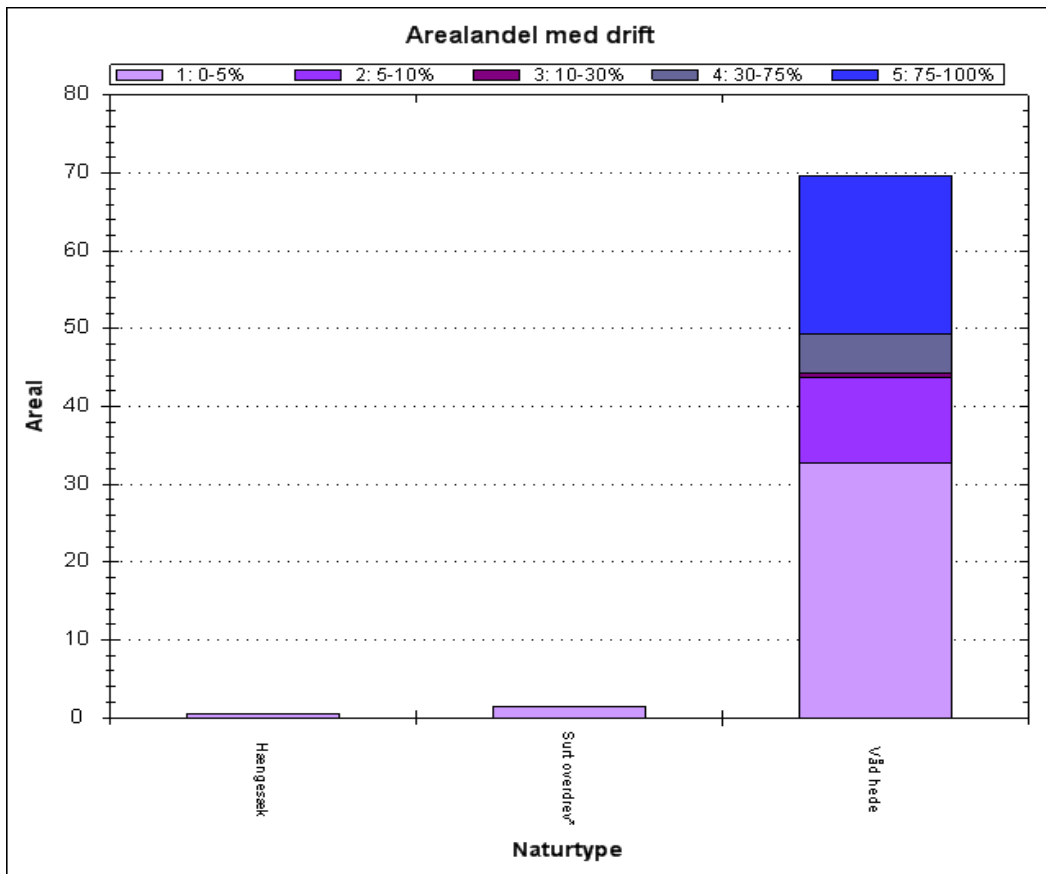
De første Natura 2000-planer fastlagde rammerne for en række grundlæggende handleplan-tiltag, som f.eks. rydninger, forbedrede hydrologiske forhold og iværksættelse af plejetiltag. Life-projekter, projekter og indsats med tilskud fra landdistriktsordningerne (LDP) samt kommunale/statslige projekter bidrager til at gennemføre Natura 2000-plan 2010-15.

I dette Natura 2000-område er følgende tiltag iværksat:

Der er p.t. ikke indhentet tilskud fra landdistriktsmidler til naturforbedring og naturpleje i området. Området plejes af Aage V. Jensens Fonde.

Ved indsamlingen af data fra de driftsafhængige, lysåbne naturtyper blev det registreret, om arealet på kortlægningstidspunktet var i hensigtsmæssig drift til sikring af lysåbne forhold. Resultaterne er vist i figurerne nedenfor.

Af områdes naturtyper er det kun *surt overdrev* som er afhængig af drift. Den lille forekomst er uden drift men der er registreret tydelig vildtgræsning. Vegetationen er lavtvoksende og har væsentlige forekomster af rosetplanter og andre lave urter. *Tør hede* er afhængig af hedepleje, men ikke af afgræsning eller årlige høslæt. I Natura 2000-området er der allerede pleje på væsentlige arealandele af hedenaturtyperne. Der har været foretaget hedepleje på dele af arealerne med *våd hede* og *tør hede* i form af ikke-årlig lynghøstning. Stedvis bærer vegetationen tydelige præg af krondyrgræsning.



Andel af græsnings- eller høslætsdrift fordelt på naturtyper.

3. Litteratur

Anvendte EU-direktiver, love og bekendtgørelser:

Rådets direktiv 92/43/EØF af 21. maj 1992 om bevaring af naturtyper samt vilde dyr og planter med senere ændringer (**habitatdirektivet**). <http://eur-lex.europa.eu/LexUriServ/LexUriServ.do?uri=OJ:L:1992:206:0007:0050:DA:PDF>

Europa-Parlamentets og Rådets direktiv 2009/147/EF af 30. november 2009 om beskyttelse af vilde fugle med senere ændring (**fuglebeskyttelsesdirektivet**). <http://eur-lex.europa.eu/LexUriServ/LexUriServ.do?uri=OJ:L:2010:020:0007:0025:DA:PDF>

Bekendtgørelse nr. 932 af 24. september 2009 af lov om miljømål m.v. for vandforekomster og internationale naturbeskyttelsesområder (**miljømålsloven**), som senest ændret ved lov nr. 514 af 27. maj 2013. <https://www.retsinformation.dk/Forms/R0710.aspx?id=127102>

Bekendtgørelse nr. 144 af 20. januar 2011 om klassificering og fastsættelse af mål for naturtilstanden i internationale naturbeskyttelsesområder (**målbekendtgørelsen**). <https://www.retsinformation.dk/Forms/R0710.aspx?id=135852>

Bekendtgørelse nr. 408 af 01. maj 2007 om udpegning og administration af internationale naturbeskyttelsesområder samt beskyttelse af visse arter (**habitatbekendtgørelsen**). <https://www.retsinformation.dk/Forms/R0710.aspx?id=13043>

Anvendt faglitteratur:

Danske naturtyper i det europæiske Natura 2000 netværk. Skov- og Naturstyrelsen 2000. <http://www.cites.dk/udgivelser/2001/87-7279-400-3/helepubl.pdf>

Overvågning af arter 2004-2011. NOVANA. Søgaard, B., Wind, P., Elmeros, M., Bladt, J., Mikkelsen, P., Wiberg-Larsen, P., Johansson, L.S., Jørgensen, A.G., Sveegaard, S. & Teilmann, J. 2013. Aarhus Universitet, DCE – Nationalt Center for Miljø og Energi, 240 s. - Videnskabelig rapport fra DCE - Nationalt Center for Miljø og Energi nr. 50. <http://www2.dmu.dk/pub/sr50.pdf>

Naturtilstand i habitatområderne. Habitatdirektivets lysåbne naturtyper. Fredshavn, J.R. & Ejrnæs, R. 2009. Danmarks Miljøundersøgelser, Aarhus Universitet. 76 s. – Faglig rapport fra DMU nr. 735. <http://www2.dmu.dk/Pub/FR735.pdf>

Kortlægning af terrestriske naturtyper. Fredshavn, J., Ejrnæs, R. & Nygaard, B. 2011. Teknisk anvisning nr. N03. version 1.04. Fagdatacenter for Biodiversitet og Terrestriske Naturdata, AU-DMU. http://bios.au.dk/fileadmin/Resources/DMU/MYndighedsbetjening/FDC_bio/TeknAnvisn/TA-N03-104.pdf

DEVANO naturtype småsøer. Teknisk anvisning til kortlægning af Natura 2000 søtyper. 2007. Fagdatacenter for Ferskvand, DMU, 2007.

<http://bios.au.dk/fileadmin/Attachments/TADEVANOnaturtypefinal.doc>

Naturtypebestemmelse samt vegetationsundersøgelse, felt-målinger og udtagning af vandprøve til brug ved tilstandsvurdering af søer og vandhuller <5 ha. Johansson, L.S.

Teknisk anvisning nr. S10. Fagdatacenter for Ferskvand, Aarhus Universitet, DCE – Nationalt Center for Miljø og Energi, 27 s, 2011.

http://bios.au.dk/fileadmin/bioscience/Fagdatacentre/Ferskvand/S10_NaturtyperV3.pdf

Overvågning af odder *Lutra lutra*. Søgaard, B., Elmeros, M., Madsen A.B. & Holm, T.E. 2011.

Teknisk anvisning til ekstensiv overvågning nr. A01, version 1.2. Nationalt Center for Miljø og Energi, Aarhus Universitet.

http://bios.au.dk/fileadmin/Resources/DMU/MYndighedsbetjening/FDC_bio/TeknAnvisn/TAAO1_Odder_v1_2_01.pdf

Makroinvertebrater (smådyr) i vandløb. Wiberg-Larsen, P. 2010. Teknisk anvisning nr. V07. Version 2.2 Nationalt Center for Miljø og Energi, Aarhus Universitet.

http://bios.au.dk/fileadmin/bioscience/Fagdatacentre/Ferskvand/V07_Makroinvertebrater_version_2_2_2013.pdf

Fiskeundersøgelser i vandløb. Wiberg-Larsen & Kristensen, E. A. 2011. Teknisk anvisning nr. V18. Version 2 Nationalt Center for Miljø og Energi, Aarhus Universitet.

http://bios.au.dk/fileadmin/Resources/DMU/MYndighedsbetjening/FDC_ferskvand/V18_Fisk_2_version_07_06_2012.pdf

Overvågning af guldsmede. Søgaard, B., Holmen, M., Rabjerg, S., Nielsen, O.F. & Holm, T.E. 2011. Teknisk anvisning nr. A06. Version 1. Fagdatacenter for Biodiversitet og Terrestriske Naturdata, AU-DMU.

Universitet. http://bios.au.dk/fileadmin/Resources/DMU/MYndighedsbetjening/FDC_bio/TeknAnvisn/TAA06_Guldsmede_v1_6_6_2011.pdf



Miljøministeriet
Naturstyrelsen

Haraldsgade 53
DK 2100 København Ø
Tlf.: (+45) 72 54 30 00

www.nst.dk