



Miljøministeriet  
Naturstyrelsen

# Strategisk MiljøVurdering Forslag til Natura 2000-plan 2016-2021

Jægerspris Skydeterræn  
Natura 2000-område nr. 235,  
Habitatområde H133

**Kolofon**

**Titel:**

Strategisk Miljøvurdering. Forslag til Natura  
2000-plan 2016-2021  
Jægerspris Skydeterræn  
Natura 2000-område nr. 235  
Habitatområde H133

**Emneord:**

Habitatdirektivet, Miljømålsloven, Strategisk  
Miljøvurdering.

**Udgiver:**

Miljøministeriet, Naturstyrelsen

**Ansvarlig institution:**

Naturstyrelsen  
Haraldsgade 53  
2100 København Ø  
[www.naturstyrelsen.dk](http://www.naturstyrelsen.dk)

**Copyright:**

Naturstyrelsen, Miljøministeriet

**Sprog:**

Dansk

**År:**

2014

**ISBN nr.**

978-87-7175-234-2

**Dato:**

18. december 2014

**Forsidefoto:**

Hede ved Troldehøj. Fotograf: Mogens Holmen

**Resume:**

Strategisk Miljøvurdering for forslag til Natura  
2000-plan 2016-2021 for Jægerspris  
Skydeterræn (nr. 235).  
Miljøvurderingen sammenfatter Natura 2000-  
planforsalgets påvirkning af miljøet.

Må citeres med kildeangivelse

# Indhold

<b>1. Miljørapport for Forslag til Natura 2000-plan 2016-2021 Jægerspris Skydeterræn. Natura 2000-område nr. 235 .....</b>	<b>4</b>
1.1 Planens indhold, hovedformål og andre relevante planer .....	4
1.2 Nuværende naturtilstand i Natura 2000-området og Nul – alternativ .....	7
1.3 Miljøforhold i områder der kan blive væsentligt berørt.....	9
1.4 Eksisterende miljøproblemer .....	11
1.5 Internationale miljøbeskyttelsesmål.....	12
1.6 Planens indvirkning på miljøet .....	13
1.7 Foranstaltninger der modsvarer negativ indvirkning på miljøet .....	15
1.8 Miljøvurderingens gennemførelse og grundlag for prioriteringer og valg.....	15
1.9 Overvågning .....	16
1.10 Ikke teknisk resume.....	16

# 1. Miljørapport for Forslag til Natura 2000-plan 2016-2021 Jægerspris Skydeterræn. Natura 2000-område nr. 235

Den enkelte Natura 2000-plan skal ifølge lovbekendtgørelse nr. 939 af 3. juli 2013 om miljøvurderinger af planer og programmer have sin egen miljørapport. Rapporten skal indeholde oplysninger, der følger af lovens bilag 1.

Natura 2000-planen er en overordnet statslig plan, som skal gennemføres gennem lokale indsatser fastsat i kommunale handleplaner. Der kan således ikke i forbindelse med den statslige plan foretages en konkret vurdering af indsatsernes miljøpåvirkning, da de statslige Natura 2000-planer ikke fastlægger, hvor den konkrete indsats skal gennemføres.

Det vurderes, at planen ikke har en grænseoverskridende effekt, idet Natura 2000-området ikke er placeret nær den danske grænse.

## 1.1 Planens indhold, hovedformål og andre relevante planer

### Indhold

Natura 2000-planen består af målsætninger for det enkelte område og områdets udpegningsgrundlag, samt et indsatsprogram, der angiver retningslinjer for planens gennemførelse. Målsætningerne består af en overordnet målsætning for hele Natura 2000-området samt konkrete målsætninger og afvejning af modstridende naturinteresser. Retningslinjerne om naturområdernes forvaltning i indsatsprogrammet, har både konkret og generel karakter. Endelig indeholder Natura 2000-planen et oversigtsskema, der viser naturtyper og arter på områdets udpegningsgrundlag.

### Hovedformål

For området foreslås følgende overordnede målsætning:

#### **Det overordnede mål for området er:**

Det marine område i N235 Jægerspris Skydeterræn opnår en artsrig undervandsvegetation, der skaber gode levesteder for bunddyr og fisk.

Alle Natura 2000 områdets habitatnaturtyper og –arter opnår og sikres god-høj naturtilstand.

Områdets truede naturtyper prioriteres højt. Det gælder naturtyperne kalkoverdrev (orkidélokaliteter, 6210), surt overdrev (6230), tør hede (4030), tidvis våd eng (6410) og rigkær (7230). Arealet af naturtyperne øges, og der skabes så vidt muligt sammenhæng mellem forekomsterne. Surt overdrev, kalkoverdrev og tør hede målsættes til høj naturtilstand.

Områdets økologiske integritet sikres i form af en for naturtyperne hensigtsmæssig drift/pleje og hydrologi, en lav næringsstofbelastning samt gode spredningsmuligheder for naturtypernes karakteristiske og sjældne arter samt for arterne på udpegningsgrundlaget.

Indsatsen i 2. planperiode skal sikre, at den igangsatte indsats fra 1. planperiode fastholdes, at der tages hånd om særligt truede naturtyper og arter, samt at der påbegyndes en strategisk indsats for langsigtet at sikre de lysåbne naturarealer.

#### Forholdet til anden lovgivning

Natura 2000-planen er bindende for myndighederne, det vil sige, at alle myndigheder skal lægge Natura 2000-planen til grund i arealdrift på egne arealer, naturforvaltning eller ved udøvelse af deres beføjelser i henhold til lovgivningen i øvrigt. Offentlige lodsejere er således bundet af planens langsigtede målsætninger og kan vælge at gennemføre disse direkte i egne drifts- og plejeplaner. På lovområder som f.eks. fiskeriloven og vildtforvaltningsloven, hvor staten er myndighed, følges op med nationale strategier.

Natura 2000-planen tilsidesætter ikke øvrig lovgivning, og den indsats, som iværksættes for at sikre planens gennemførelse, skal have de fornødne tilladelser, dispensationer m.v., på grundlag af konsekvensvurderinger, hvor dette er nødvendigt i henhold til lovgivningen herom. I det omfang indsatsen entydigt kan defineres som nødvendig for lokalitetens forvaltning, er en konsekvensvurdering efter habitatdirektivet ikke påkrævet, men der kan kræves tilladelse eller godkendelse efter anden lovgivning.

Der er ikke gennemført vurdering i henhold til habitatdirektivets artikel 6.3 af de enkelte planer, idet planer, som direkte er forbundet med eller nødvendige for Natura 2000-områdets forvaltning, ikke er omfattet af kravet om screening og evt. konsekvensvurdering.

#### Andre relevante planer

Natura 2000-planer for 2010-2015 blev vedtaget i december 2011, og de opfølgende kommunale handleplaner - blev endeligt vedtaget med udgangen af 2012/ begyndelsen af 2013.

De første Natura 2000-planer fastlagde rammerne for en række grundlæggende indsatser, som f.eks. rydninger, forbedrede hydrologiske forhold og iværksættelse af plejetiltag.

I 2. generation Natura 2000-planer er det forudsat, at de aktiviteter, der er beskrevet i de nuværende kommunale og statslige handleplaner fastholdes og fortsættes i planerne, som er gældende fra 2016-2021.

Natura 2000-planer, som omfatter fredskovpligtige arealer, og dermed er omfattet af skovloven, skal revideres med 12 års mellemrum, jf. skovlovens § 16, stk. 2. Det betyder således, at Natura 2000 skovplanerne er gældende fra 2010 til udgangen af 2021.

Den første generation Natura 2000-planer blev udstedt i december 2011. For de marine områder er indsatserne primært gennemført gennem en generel regulering af de aktiviteter, der udgør en skade på udpegningsgrundlaget, herunder forbud mod fiskeri med bestemte redskaber og begrænsning af muligheden for jagt og adgang til områderne gennem justering eller oprettelse af natur- og vildtreservater. I Natura 2000-planer for perioden 2016-2021 forudsættes det, at indsatserne fra planperioden 2009-2015 fastholdes og fortsættes. I forhold til indsatsen i relation til

næringsstofbelastning og miljøfremmede stoffer, henvises til afsnittet om vandplanlægningen herunder.

Regeringen har i oktober 2014 offentliggjort Naturplan Danmark, der er en samlet plan for, hvordan den danske natur sikres på sigt. Målet med Naturplan Danmark er at sikre, at Danmark i 2050 har en mere mangfoldig natur, hvor den beskyttede natur, de store skove, nationalparkerne og de vigtige levesteder for truede arter er bundet tættere sammen. Dette skal bl.a. ske ved etablering af større naturområder og nye skove. Planen omfatter også en indsats relateret til de marine arter og naturtyper. Planen omfatter etableringen af et nyt Grønt Danmarkskort, der skal vise, hvor naturen findes i dag, og hvor den kan bindes bedre sammen. Natura 2000-områderne bliver rygraden i det Grønne Danmarkskort.

De statslige vandplaner er bindende for statslige myndigheder, regionsråd og kommunalbestyrelser. Natura 2000-planerne er koordineret med vandplanerne, der fastlægger indsatsen for kvaliteten af vandområderne. Natura 2000-planernes mål om forbedret vandkvalitet realiseres gennem indsatsen i vandplanlægningen. Natura 2000-planerne rummer derfor ikke indsatskrav vedrørende vandkvaliteten. Natura 2000-planens krav om en omfattende naturplejeindsats og forbedring af hydrologien vil dog også bidrage til at tilbageholde kvælstof og dermed have en effekt i forhold til vandplanens miljømål.

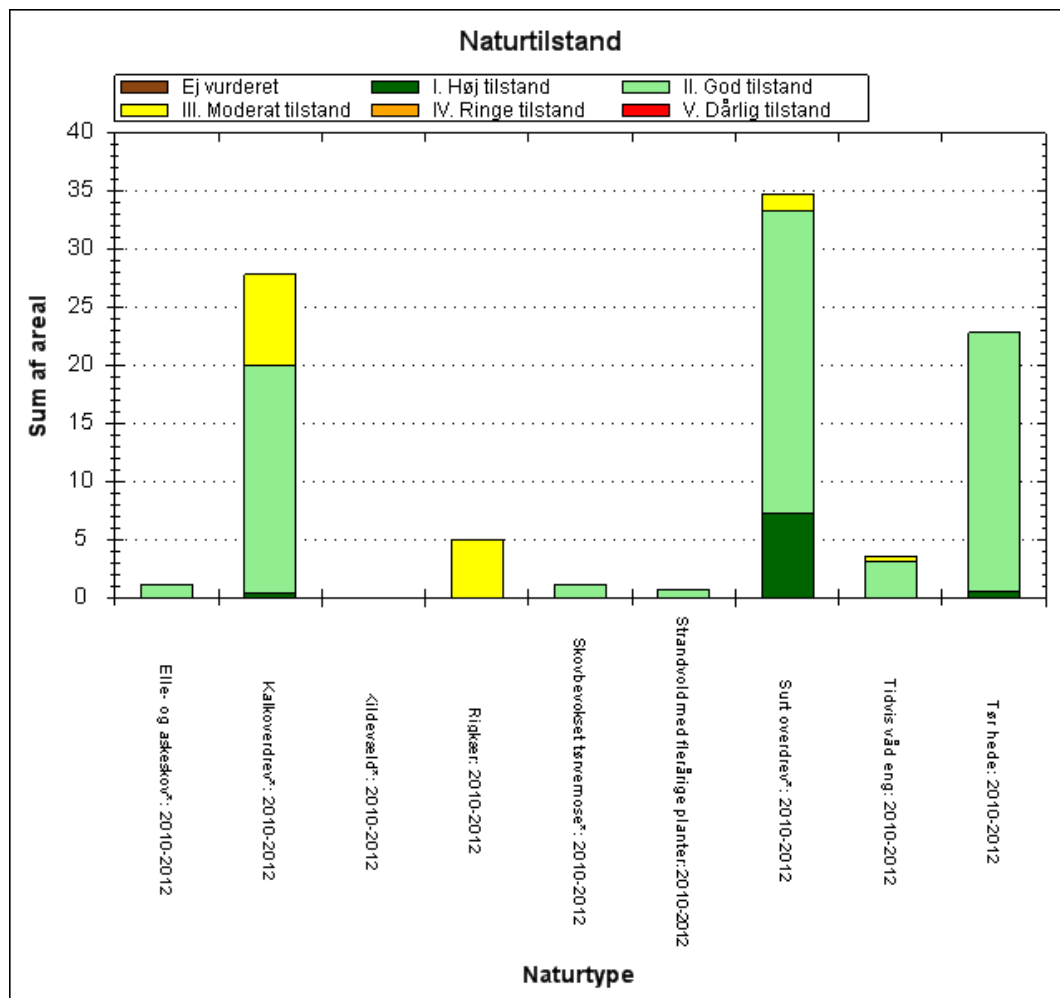
I henhold til vandområdeplanen vil en gennemførelse af planen for vandområdedistrikt Sjælland under vandrammedirektivet indebære indsatser til reduktion af kvælstofudledningen til vandmiljøet. Denne indsats understøtter Natura 2000-planens målsætninger. Det forudsættes derfor i Natura 2000-planerne, at den nødvendige indsats for forbedring af vandmiljøet i Natura 2000-områderne gennemføres i vandplanlægningen. Det forudsættes, at den konkrete indsats, der påtænkes gennemført på grundlag af vandplanerne, og som kan påvirke Natura 2000-områder væsentligt, vurderes for eventuelle konsekvenser for udpegningsgrundlaget. Indsatsen kan i givet fald gennemføres, hvis det på grundlag af den bedste faglige viden dokumenteres, at aktiviteten ikke vil skade bevaringsmålsætningen for Natura 2000-området.

Natura 2000-områderne, der er udpeget i medfør af miljømålsloven, skal fremgå af landsplandirektiver og kommuneplaner. Disse skal indeholde retningslinjer i overensstemmelse med bekendtgørelsen om udpegnings- og administration af internationale beskyttelsesområder nr. 408 af 1. maj 2007 (habitatbekendtgørelsen). Af habitatbekendtgørelsens § 6 fremgår, at der i redegørelsen til planforslag i medfør af planloven, der ikke er direkte forbundet med eller nødvendige for et Natura 2000-områdes forvaltning, skal indgå en vurdering af forslagens virkninger på området under hensyn til områdets bevaringsmålsætninger. Hvis vurderingen viser, at det ikke kan udelukkes, at planen kan skade Natura 2000-området, kan planen ikke vedtages.

Regeringen har i december 2012 udgivet en handlingsplan for klimasikring af Danmark. Planen indeholder en lang række regeringsinitiativer, der skal medvirke til at skabe bedre rammer for klimatilpasningen lokalt. Som led i denne plan skal kommunerne udarbejde en handlingsplan for klimatilpasning. Frederikssund Kommune har udarbejdet en klimatilpasningsplan for kommunen. En vurdering af samspillet mellem den kommunale klimatilpasningsplan og Natura 2000-planen forudsætter kendskab til, hvor de forudsatte indsatser i Natura 2000-planen konkret vil blive gennemført sammenholdt med de indsatser, der skal gennemføres som led i klimatilpasningsplanen. Dette vil blive fastlagt i forbindelse med udarbejdelsen af de kommunale Natura 2000-handleplaner og statslige drift- og plejeplaner. Såfremt konkrete projekter som led i den kommunale klimatilpasningsplan kan påvirke udpegningsgrundlaget for Natura 2000-området væsentligt, skal der gennemføres en konsekvensvurdering af projektet, inden det kan gennemføres. Dette gælder dog ikke, hvis projektet gennemføres som led i Natura 2000-planen og dermed har som delformål at sikre, at naturtyper og arter opnår gunstig bevaringsstatus.

## 1.2 Nuværende naturtilstand i Natura 2000-området og Nul – alternativ

I basisanalysen, der danner grundlag for Natura 2000-planen, er der foretaget en nærmere gennemgang af den nuværende naturtilstand i området.



De kortlagte naturtyperes areal (i ha) fordelt på tilstandsklasser ved kortlægningen i 2010-12.

Hele det kortlagte areal af *strandvold med flerårige planter* (1220) er i god naturtilstand med godt strukturindeks.

Arealerne af *tør hede* (4030) er i god eller høj naturtilstand. Desuden er forekomsternes strukturindeks de fleste steder god.

For naturtyperne af *overdrev* (6210 og 6230) og *tidvis våd eng* (6410) er det meste af det samlede areal er i god eller høj naturtilstand. Mindre dele er dog i moderat eller eventuelt ringe naturtilstand. Strukturindeks er også godt eller højt på det meste af arealet af disse naturtyper, og det samme gælder artsindeks. Den lille forekomst af *kildevæld* (7220) er i moderat naturtilstand. Dets strukturindeks er godt, men artsindeks er ringe.

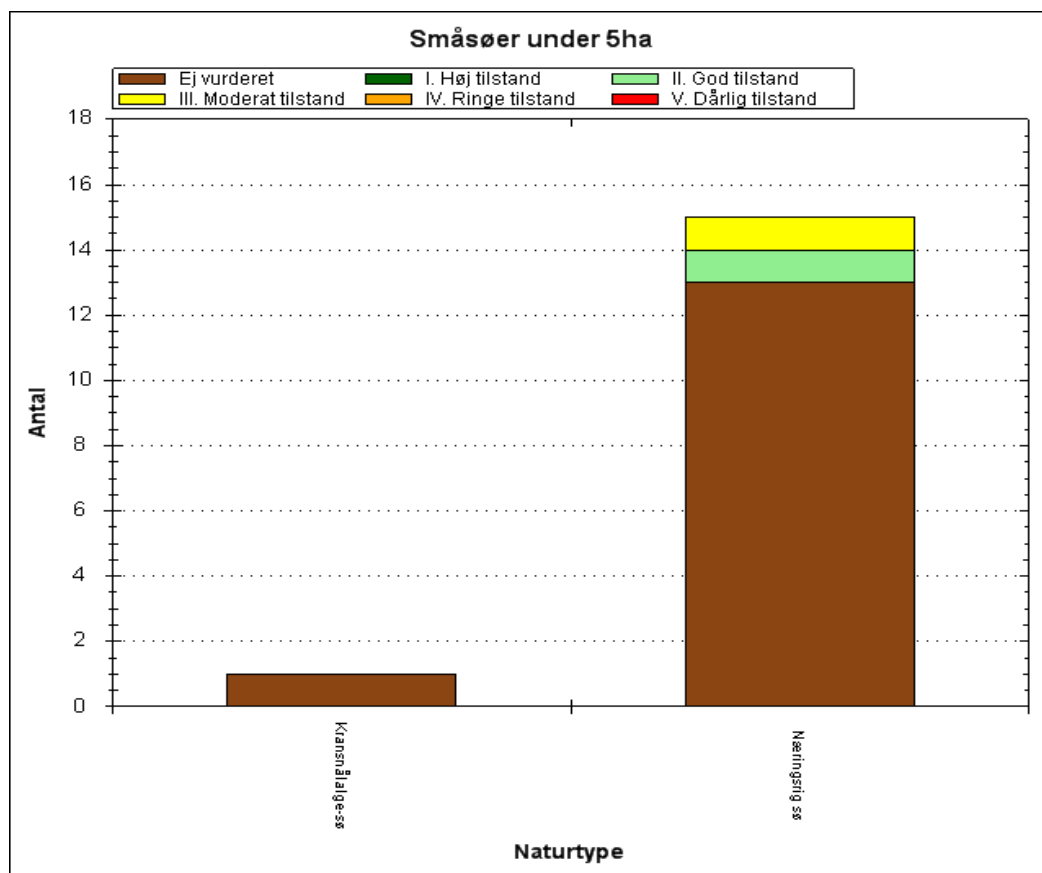
Det meste af arealet af naturtyperne er dog uden en drift til at holde vegetationen varigt lav.

En væsentlig andel af *tidvis våd eng* (6410) er allerede noget tilgroet med middelhøje og høje urter samt med træer og buske. Størstedelen af arealerne af kalkoverdrev (6210) og *rigkær* (7230) er også under tilgroning med middelhøje urter og på mindre arealer med høje urter eller træer og buske. Arealet af kildevæld (7220) er tilgroet med især høje urter. Af områdets samlede areal af *strandvold med flerårige planter* (1220) er lidt under halvdelen ret kraftigt tilgroet med såvel middelhøje som høje urter.

Tilgroning med middelhøje urter er mindre omfattende i områdets arealer af *tør hede* (4030) og *surt overdrev* (6230), og her er tilgroning med høje urter eller træer og buske af beskedent omfang.

Samlet betragtet ses især en begyndende, men arealmæssigt forholdsvis omfattende tilgroning af områdets lyskrævende naturtyper.

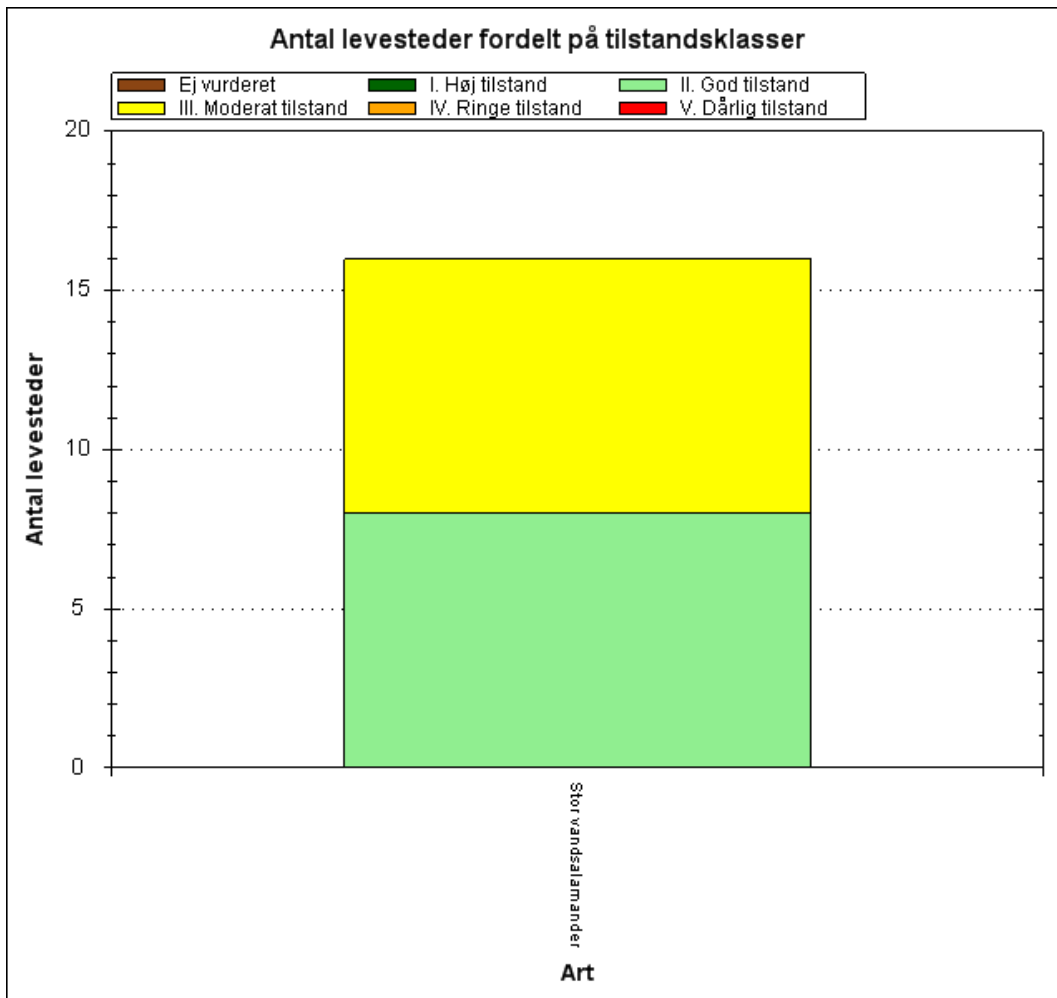
Forekomster af *strandvold med flerårige planter* (1220) er stedvis betydeligt påvirket af forekomst af invasive arter. Invasive arter ses nogle steder også i overdrevsnaturtyperne (6210 og 6230).



Antal og tilstand af de kortlagte små søer i området.

Der er i området kortlagt i alt 16 små søer. Naturtilstanden af små søernes sønaturtype er vurderet for 2 små søer af typen *næringsrig sø* (3150). De har hhv. god og moderat naturtilstand. Begge har et moderat strukturindeks, men den ene har samtidigt et højt artsindeks. Tilstanden af de øvrige 14 små søer er ikke vurderet. Det skyldes, at det er små søer, hvor naturtypen alene er registreret i forbindelse med levestedskortlægning for vandhulsarter. Der er derfor ikke indsamlet de samme strukturparametre om tilstanden af stedernes sø-naturtype som ved den egentlige naturtype-kortlægning af små søer.





Tilstandsvurdering af områdets kortlagte levesteder.

Som det ses af figuren, fordeler de 16 kortlagte, mulige levesteder for stor vandsalamander sig ligeligt på en god hhv. moderat tilstand som levesteder for arten. Med hensyn til de strukturelle tilstandsforhold, der indgår i beregningen af tilstanden, fordeler vandhullerne sig således, at 10 har godt eller højt strukturindeks, mens 6 har moderat. Ud fra de plantearter, der er registreret på levestederne, er det dog vurderet, at 12 har et moderat eller ringe artsindeks som levesteder for stor vandsalamander, mens kun 4 har et godt artsindeks.

De enkelte levesteders tilstand kan ses præsenteret på kort via Naturstyrelsens [MiljøGis](#).

En række naturtyper og levesteder for arter, som området er udpeget for at beskytte, kræver vedvarende drift for at sikre eller genoprette gunstig bevaringsstatus. Det gælder fx en række lysåbne naturtyper. Samtidig kræver andre i moderat til dårlig tilstand tiltag, der kan imødegå forringelse.

Hvis ikke planen for 2. planperiode iværksættes, er der risiko for, at den gode naturtilstand ikke fastholdes på den store andel af naturarealerne, der nu er i hensigtsmæssig drift, samt at naturtilstanden ikke vil blive forbedret på primært rigkær, kalkoverdrev og strandvold med flerårige planter med en indsats mod invasive arter og en fremadrettet sikring af hensigtsmæssig drift.

Manglende iværksættelse af planen vil desuden være en trussel mod levesteder for kildevældvindelsnegl og skæv vindelsnegl, som er truet af tilgroning i rigkær.

### 1.3 Miljøforhold i områder der kan blive væsentligt berørt

I dette afsnit beskrives de øvrige miljøforhold i og udenfor Natura 2000-området, der kan blive væsentlig berørt af Natura 2000-planen.

#### Flora, fauna og biologisk mangfoldighed

Natura 2000-planen bidrager, udover sikring af naturtyper og arter på udpegningsgrundlaget for området, generelt til at sikre de øvrige naturtyper og arter, der findes inden for området, idet Natura 2000-planerne generelt medvirker til at etablere gunstige forhold for naturen. Hermed bidrager Natura 2000-planerne også til at opnå biodiversitetskonventionens mål om at sikre, at den biologiske mangfoldighed bevares, ligesom planen bidrager til at sikre levesteder for arter, der er beskyttet i medfør af generelle fredningsbestemmelser.

Tilgroning med høje urter og vedplanter samt forekomst af invasive arter forandrer naturen og kan føre til ændringer af artssammensætningen, således at arter, der er karakteristiske for vegetationen af naturtyper, gradvist fortrænges, og så levesteder for arter gror til. Genetablering af mere naturlige vegetationsforhold vil modvirke denne udvikling, ligesom det også kan medvirke til, at arter, der ikke er på udpegningsgrundlaget, får forbedrede forhold.

Inddæmning og kunstig afvanding med grøfter, dræn eller pumper forandrer naturen og kan føre til ændringer i vegetationen, således at den naturlige, naturtype-karakteristiske vådbundsvegetation erstattes af en vegetation, der i højere grad præges af mere almindelige, konkurrence-stærke arter. Genetablering af en naturlig hydrologi vil modvirke denne udvikling, ligesom den naturlige hydrologi også medvirker til, at naturtyper og arter, der ikke er på udpegningsgrundlaget for Natura 2000-området får forbedrede hydrologiske forhold.

Med planens indsats for habitatnaturen sikres samtidig en del af den § 3-beskyttede natur på land i området. I og omkring Natura 2000 området findes bestande af de fredede arter spidssnudet frø, løgfrø, markfirben, utvivlsomt arter af flagermus samt af orkidéer bl.a. salep-gøgeurt, bakke-gøgelilje, plettet gøgeurt og maj-gøgeurt. Genetablering af naturlig hydrologi samt sikring af pleje samt særlig indsats mod invasive arter medfører, at forholdene for ovenstående arter og naturarealer forbedres idet deres naturgrundlag forbedres sammen med indsatsen for habitatnaturen.

#### Befolkningen og arealanvendelsen

Natura 2000-område nr. 235 Jægerspris Skydeterræn er beliggende i Frederikssund Kommune, der har et indbyggertal på 44.512. Natura 2000-planen har fokus på sikring af den eksisterende udpegede natur i området. Sikringen af den eksisterende natur vil ikke have betydning for arealanvendelsen, idet der dog kan forekomme arealer, som i forbindelse med gennemførelsen af planen vil blive omfattet af en plejeindsats. Ved såvel pleje af eksisterende natur som udlægning af landbrugsarealer til natur vil dette ske efter aftaler mellem lodsejeren og kommunerne og mod økonomisk kompensation via EU's landdistriktsprogram.

Natura 2000-området anvendes som skyde- og øvelsesterræn for forsvaret. Der er ikke offentlig adgang til dets landområder og ved skydeøvelser heller ikke til havområdet. Natura 2000-planen indebærer ikke ændringer med hensyn til reguleringen af offentlighedens adgang til området.

#### Menneskets sundhed

Mange, især bynære, Natura 2000-områder udnyttes til rekreative aktiviteter, f.eks. vandring og cykling, som bidrager til menneskets sundhed. Natura 2000-planen har til formål at sikre, at de beskyttede naturtyper og arter opnår gunstig naturtilstand på sigt. Det vurderes, at Natura 2000 planen kun undtagelsesvist og på mindre arealer vil hindre den rekreative udnyttelse af områderne, der foregår i dag. Det vurderes således, at gennemførelsen af planen ikke vil være i modstrid med hensynene til menneskers sundhed, idet den rekreative udnyttelse kan fortsætte, ligesom sikringen af en beskyttede natur i øvrigt ikke vurderes at have en sundhedsmæssig effekt.

Adgangen til Natura 2000-området, herunder tilladelser til adgang med andre formål end forsvarrets egne, reguleres af Jægersprislejren. I den sammenhæng vurderes Natura 2000-planen for området ikke at have en sundhedsmæssig effekt, hvor kendskab til naturen og dens værdier kunne medvirke til at skabe incitament til en større rekreativ benyttelse.

#### Jordbund, luft og klimatiske faktorer

Det vurderes, at Natura 2000-planen ikke får nogen væsentlig indflydelse på jordbund, luft og klimatiske faktorer, idet planens indsats omfatter pleje af de naturtyper og levesteder for arter, der findes på Natura 2000-områdets udpegningsgrundlag.

#### Landskab

Natura 2000-området Jægerspris skydeterræn ligger ud mod Isefjorden nordvest for Jægerspris. Dets samlede areal er på 571 ha., hvoraf havområde udgør ca. 16 %. Uden for havområdet er i hvert fald langt hovedparten af Natura 2000-området statsejet under Forsvarsministeriet, i alt ca. 473 ha. Området benyttes som skyde- og øvelsesterræn for Jægersprislejren.

Natura 2000-området består for en stor del af et sandet og stedvist kuperet morænelandskab, der på midten gennembrydes af et fladere, engang havdækket område. Meget af området var for længe siden agerland, men henligger i dag med lav bevoksning af overdrevsplanter.

Områdets dominerende, lysåbne overdrevs-, hede- og mosearealer er karakteriseret af en meget varieret og artsrig flora på grund af de forskellige geologiske forhold og fraværet af gødskning. Floraen opretholdes desuden som følge af Forsvarets aktiviteter og naturpleje. Spredt i området findes mindre skovparceller med både nåle- og løvtræ. Området indeholder også en del småsøer og vandhuller.

Natura 2000 området omfatter også et lavvandet område af Isefjorden. Havområdet indeholder sandflader, der er tørre ved ebbe, foruden dybere dele af fjorden ud til 2 meters vanddybde.

I området findes ingen fredede arealer. Over halvdelen af landområdet udgøres af naturtyper, der er omfattet af naturbeskyttelseslovens § 3, ligesom en zone ud mod kysten er beskyttet efter naturbeskyttelseslovens § 15. Desuden findes et antal fredede fortidsminder omgivet af en 100 meter beskyttelseszone.

## **1.4 Eksisterende miljøproblemer**

Truslerne mod naturværdierne og områdets udpegningsgrundlag er beskrevet i basisanalysen, der danner grundlag for udkast til Natura 2000 planen for området. Planens mål er at sikre udpegningsgrundlaget mod disse trusler herunder prioritering i tilfælde af modstridende naturinteresser. Deposition af luftbårne kvælstofforbindelser herunder ammoniak er ofte den væsentligste påvirkning af mange naturligt næringsfattige naturtyper. Naturtyperne har forskellig sårbarhed over for kvælstofdeposition. Der er generelt sket et fald i den luftbårne kvælstofbelastning af naturarealerne inden for de seneste år. Faldet skyldes en nedgang i udledningen fra både danske og udenlandske kilder. Denne reduktion forventes at fortsætte som følge af national og udenlandsk regulering. På trods af reduktionen er tålegrænserne fortsat overskredet på en væsentlig andel af landets naturarealer, hvilket giver forringede muligheder for på sigt at opnå eller fastholde en gunstig naturtilstand. Der er ikke foretaget en konkret vurdering af tålegrænseoverskridelser til de enkelte Natura 2000-områder. Emissionen af ammoniak fra landbruget reguleres gennem husdyrgodkendelsesloven, som bidrager til at mindske ammoniakudledning fra punktkilder væsentligt.

Invasive plantearter er ikke-hjemmehørende arter, der fortrænger naturlig vegetation. Forekomst af invasive arter er en trussel, fordi arterne breder sig ekspansivt og udkonkurrerer de arter, der er karakteristiske for naturtyperne. Invasive arter er særlig et problem i kyst- og klitnaturtyperne samt på hederne.

Inddæmning og kunstig afvanding med grøfter, dræn eller pumper forandrer naturen og kan føre til ændringer i vegetationen, således at den naturlige, naturtype-karakteristiske vådbundsvegetation erstattes af en vegetation, der i højere grad præges af mere almindelige, konkurrence-stærke arter.

Natura 2000-planen har ingen betydning for deposition af luftbårne kvælstofforbindelser, idet reguleringen foretages i husdyrgodkendelseslovgivningen.

Planen indeholder en specifik indsats mod invasive arter på strandvold med flerårige planter, idet invasive arter medvirker til at forringe naturtilstanden. Derudover indeholder planen en målsætning om etablering af og fastholdelse af pleje på de lysåbne naturtyper. Denne indsats vil ligeledes medvirke til at bekæmpe de invasive arter inden for Natura 2000-området.

Etablering af naturlig hydrologi samt fastholdelse af de indsatser, der er gennemført for at forbedre hydrologien fra 2010-2015 vil bidrage til at stabilisere naturtilstanden og mindske behovet for en vedvarende indsats i de beskyttede naturtyper, der stiller særlige krav til hydrologien.

Derudover skal følgende fremhæves: Indsatsen for de lysåbne naturtyper vil i stor udstrækning medvirke til at sikre forholdene for kildevældsvindelsnegl og skæv vindelsnegl og andre arter, der benytter området som yngle- og levested.

## **1.5 Internationale miljøbeskyttelses mål**

Danmark har tilsluttet sig en række internationale konventioner indeholdende miljøbeskyttelses mål, hvis indhold i en lang række tilfælde er indarbejdet i lovgivningen. For EU-lovgivningen gælder generelt, at den er implementeret i dansk lovgivning. Danmark har bl.a. ratificeret Ramsarkonventionen og Biodiversitetskonventionen. Biodiversitetskonventionens formål er bl.a. at sikre, at den biologiske mangfoldighed bevares. Formålet med Ramsarkonventionen er at beskytte vådområder med en særlig betydning for fugle. Danmark har udpeget 27 Ramsarområder, der alle indgår i EU's fuglebeskyttelsesområder. Ramsarområderne er dermed en del af det danske Natura 2000-netværk.

Planen er en udmøntning af EU's Habitat- og Fuglebeskyttelsesdirektiv implementeret i dansk lov via Miljømålsloven, lovbekendtgørelse nr.932 af 24. september 2009 med senere ændringer. Planen vil sikre, at areal og tilstand af kortlagte naturtyper og levesteder for omfattede arter ikke går tilbage eller forringes. Samtidig vil der ske en særlig indsats for truede naturtyper og arter, hvilket er afspejlet i statens retningslinjer for 2. planperiode.

## 1.6 Planens indvirkning på miljøet

Natura 2000-planens indsats vedrører hovedsageligt forbedring af allerede eksisterende og beskyttet natur, idet forbedrede vandforhold for naturarealer og eventuel udtagning af landbrugsjord har en positiv effekt på særligt biodiversitet, men også i forhold til vand- og klimamål.

I tabel 1 herunder er gennemgået planens sandsynlige indvirkning på en række faktorer ifølge lovens bilag 1, litra f, i de tilfælde hvor de vurderes at være af væsentlig betydning.

<b>Planens indvirkning på</b>	<b>Påvirkes</b>	<b>Ingen påvirkning</b>	<b>Redegør for indvirkning</b>
Flora, fauna og biologisk mangfoldighed	X		Natura 2000-planen medvirker generelt til at sikre, at flora, fauna og biologiske mangfoldighed bevares og forbedres, idet planen medvirker til at skabe gunstige forhold for naturen. I Natura 2000-område nr. 235 Jægerspris Skydeterræn vil planen medvirke til at hindre at tilstanden af kortlagte, lysåbne naturtyper forringes på grund af tilgroning med høje urter og vedplanter, en unaturlig hydrologi og en spredning af invasive arter. Planen vil ligeledes medvirke til at sikre levesteder for de fredede arter spidssnudet frø, løgfrø, markfirben, utvivlsomt arter af flagermus samt af orkidéer bl.a. salep-gøgeurt, bakke-gøgelilje, plettet gøgeurt og maj-gøgeurt.
Befolkningen		X	Sikring og forbedring af naturgrundlaget giver mulighed for større naturoplevelser. Adgangen til Natura 2000-området, herunder tilladelser til adgang med andre formål end forsvarrets egne, reguleres af Jægersprislejren. Det vurderes derfor, at kendskab til naturen og dens værdier her ikke vil medvirke væsentligt til at skabe et incitament for offentlighedens mulighed for naturoplevelser.
Menneskers sundhed		X	Planen medvirker til at sikre de beskyttede naturtyper i området således, at naturen i området på sigt opnår en høj kvalitet. Adgangen til Natura 2000-området, herunder tilladelser til adgang med andre formål end forsvarrets egne, reguleres af Jægersprislejren. Det vurderes derfor, at kendskab til naturen og dens værdier her ikke vil medvirke væsentligt til at skabe et incitament til en større rekreativ benyttelse af områderne.

Jordbund		X	Det vurderes, at Natura 2000-planen ikke får nogen væsentlig indflydelse på jordbund, luft og klimatiske faktorer, idet planens indsats omfatter pleje af de naturtyper og levesteder for arter, der findes på Natura 2000-områdets udpegningsgrundlag.
Vand	X		Natura 2000-planen rummer ikke indsatskrav for vandkvaliteten, da disse krav fastlægges i vandplanerne. Natura 2000-planens indsatser vedrørende naturpleje og forbedring af hydrologi vil medvirke til at tilbageholde kvælstof og dermed medvirke til at opnå vandplanens mål.
Luft		X	Det vurderes, at Natura 2000-planens indsatser for forbedring af de beskyttede naturtyper og arters levesteder ikke vil have indflydelse på luftkvaliteten.
Klimatiske faktorer		X	Det vurderes, at planen ikke påvirker jordbund, luft og klimatiske faktorer, idet planens indsats omfatter pleje af de naturtyper og arters levesteder, der findes på Natura 2000-områdets udpegningsgrundlag.
Materielle goder		X	Det vurderes ikke, at planen påvirker materielle goder, idet planens indsats primært omfatter pleje af de naturtyper og arters levesteder, der findes på Natura 2000-områdets udpegningsgrundlag.
Landskab	X		Sikring og forbedring af naturgrundlaget, herunder naturplejetiltag, vil øge landskabsværdien. Et varieret landskab bestående af forskellige landskabstyper fastholdes og udbygges. Fragmentering af landskabet imødegås.
Kulturarv, herunder kirker	X		Natura 2000-planens indsatser modvirker tilgroning af fortidsminder, og medvirker dermed til at sikre kulturarven. Planen vurderes ikke at medføre en påvirkning af omgivelserne omkring kirker.
Arkitektonisk arv		X	Det vurderes, at planen ikke påvirker den arkitektoniske arv, idet planens indsats omfatter pleje af de naturtyper og arters levesteder, der findes på Natura 2000-områdets udpegningsgrundlag.

Arkæologisk arv		X	Det vurderes, at planen ikke påvirker den arkæologiske arv, idet planens indsats omfatter pleje af de naturtyper og arters levesteder, der findes på Natura 2000-områdets udpegningsgrundlag
-----------------	--	---	--

Tabel 1. Gennemgang af planens indvirkning på en række miljøforhold

### 1.7 Foranstaltninger der modsvarer negativ indvirkning på miljøet

Planen har indvirkning på de faktorer, der er listet i tabel 1. Vedrørende modstridende naturinteresser følger prioriteringen Natura 2000-planens retningslinjer. For så vidt angår konfliktende naturinteresser henvises til afsnit 1.8.

### 1.8 Miljøvurderingens gennemførelse og grundlag for prioriteringer og valg

Miljøvurderingen er gennemført ud fra de oplysninger, der fremgår af basisanalysen og udkast til Natura 2000-planen. Desuden er anvendt viden fra det nationale overvågningsprogram, NOVANA

Natura 2000-planen er en overordnet statslig plan, som skal gennemføres gennem lokale indsatser fastsat i kommunale handleplaner og, hvor der er tale om statsejede arealer, statens drift og plejeplaner. Der kan således ikke i forbindelse med den statslige plan foretages en konkret vurdering af indsatsernes miljøpåvirkning, da de statslige Natura 2000-planer ikke fastlægger, hvor den konkrete indsats skal gennemføres.

Alternativet til at udarbejde Natura 2000-planer ville være, at der skulle udarbejdes en forvaltningsplan for de enkelte områder. Det følger direkte af habitatdirektivets artikel 6. stk. 1, som fastslår, at medlemsstaterne skal iværksætte de nødvendige bevaringsforanstaltninger, hvilket bl.a. kan indebære hensigtsmæssige forvaltningsplaner, som er specifikke for lokaliteterne eller integreret i andre udviklingsplaner samt de relevante retsakter, administrative bestemmelser eller aftaler.

Modsat forvaltningsplanerne giver Natura 2000-planerne mulighed for på nationalt og biogeografisk niveau at foretage en samlet prioritering af, hvilken indsats der skal gennemføres for på sigt at sikre, at naturtyperne og arterne opnår gunstig bevaringsstatus. Prioriteringen anvendes til udarbejdelsen af lokale forvaltningsplaner for områderne, de såkaldte handleplaner.

De seneste basisanalyser for Natura 2000-områderne, som er offentliggjort den 20. december 2013 viser, at der fortsat er forhold, som betyder, at naturen vanskeligt eller ikke kan sikres med den nuværende naturtilstand. På baggrund af basisanalyserne er der foretaget en national prioritering af, hvilke indsatser der skal gennemføres i planperioden 2016-2021 for at sikre, at habitat- og fuglebeskyttelsesdirektivets mål om gunstig bevaringsstatus opfyldes på sigt.

Den nationale prioritering i anden planperiode sigter på, at den planlagte og igangsatte indsats i første planperiode fastholdes, og at der tages hånd om de særligt truede naturtyper og arter, samt at der fortsættes en indsats for at sikre den nødvendige pleje af de lysåbne naturtyper. Det sker ved at sikre de lysåbne terrestriske naturtyper en hensigtsmæssig hydrologi, drift og pleje og sikre egnede levesteder for områdets arter.

Tilsvarende arbejdes der på at opnå størst mulig naturmæssig robusthed og sammenhæng i områdets natur ved at sikre større driftsenheder af lysåben natur. Disse indsatser er valgt, idet det vurderes, at indsatserne bedst modvirker de problemer, basisanalyserne har påvist i forhold til de enkelte Natura 2000-områder, ligesom indsatserne sikrer en fortsættelse af den strategi, der blev lagt i første planperiode. I forbindelse med udarbejdelsen af planerne har Naturstyrelsen på baggrund af basisanalyserne vurderet, i hvilke Natura 2000-områder det er muligt at foretage en konkret indsats for bestemte naturtyper.

Overvejelserne har ført til, at der i N235 Jægerspris Skydeterræn gennemføres en særlig indsats for at bekæmpe invasive arter på naturtypen strandvold med flerårige planter. Desuden sikres etablering og fastholdelse af en generel naturpleje og genopretning af hydrologi iværksat i den første planperiode på lysåbne naturtyper og levesteder.

I forhold til de marine Natura 2000-områder er der en begrænset viden om tilstanden for en stor del af de marine naturtyper. Der er derfor ikke på nuværende tidspunkt udviklet tilstandsvurderingssystemer for de marine naturtyper, som det kendes fra de terrestriske. Planlægningen består således primært af forslag til generel regulering af nye aktiviteter, der kan have en direkte skadelig effekt på konkrete naturtyper.

Planen har til hensigt at sikre udpegningsgrundlaget og fremmer herved den biologiske mangfoldighed generelt. En målsætning for en bestemt naturtype eller art vil dog kunne indebære en nedprioritering af andre naturtyper/arter. For området er der foretaget følgende valg:

En målsætning om gunstig bevaringsstatus for en bestemt naturtype kan indebære en nedprioritering af en anden naturtype eller art, og det er nødvendigt at foretage et valg.

Der er ingen kendte, aktuelle modstridende naturinteresser i Natura 2000 området.

## **1.9 Overvågning**

Natura 2000-indsatsen bliver overvåget i forhold til udpegningsgrundlag og naturværdiers tilstand via det nationale overvågningsprogram, NOVANA, som Miljøministeriet er ansvarlig for. Desuden afrapporterer Danmark den nationale tilstand og indsats vedr. habitat- og fuglebeskyttelsesdirektivet til EU-kommissionen hvert 6 år.

Basisanalysen – udarbejdet i forbindelse med naturplanen - udgør det nuværende videns grundlag for områdets udpegningsgrundlag i forbindelse med naturplanlægningen. Analysen gennemgår systematisk udpegningsgrundlaget med en beskrivelse af status for hver enkelt art og naturtype. Det er hensigten, at denne analyse opdateres i forbindelse med fremtidige planperioder.

## **1.10 Ikke teknisk resume**

I medfør af lovbekendtgørelse nr. 939 af 3. juli 2013 om miljøvurderinger af planer og programmer er der foretaget en miljøvurdering. Planen vil sikre eller forbedre bevaringsstatus for områdets udpegningsgrundlag og den biologiske mangfoldighed generelt samt et sammenhængende og varieret landskab.

Natura 2000-planen medvirker til at sikre, at arter og naturtyper, som er omfattet af udpegningsgrundlaget for området på sigt opnår gunstig naturtilstand. Derudover har de planlagte



indsatser en positiv effekt for den øvrige natur og arter, der findes i området. Planen medvirker således også til at sikre den biologiske mangfoldighed generelt.

Planen indeholder en omfattende plejeindsats, som medvirker til at sikre den eksisterende, beskyttede natur. Plejeindsatsen medvirker ligeledes til at bekæmpe invasive arter og sikring af fortidsminder mod tilgroning. Dette sker gennem etablering af tilskudsordninger til sikring af pleje.

Denne sikring af og forbedring af naturgrundlaget vil øge landskabsværdien. Natura 2000-planens gennemførelse vurderes at komplettere og understøtte andre igangværende plejeforanstaltninger i området.



Miljøministeriet  
Naturstyrelsen

Haraldsgade 53  
DK 2100 København Ø  
Tlf.: (+45) 72 54 30 00

[www.nst.dk](http://www.nst.dk)