



Miljøministeriet
Naturstyrelsen

Natura 2000-plan 2010-2015

Bagholt Mose

Natura 2000-område nr. 159
Habitatområde H140

Kolofon

Titel:

Natura 2000-plan 2010-2015.
Bagholt Mose.
Natura 2000-område nr. 159
Habitatområde H140

Emneord:

Habitatdirektivet, miljømålsloven, målsætning, indsatsprogram, Natura 2000-planer, Bagholt Mose.

Udgiver:

Miljøministeriet, Naturstyrelsen

Ansvarlig institution:

Naturstyrelsen
Fejøgade 1
4800 Nykøbing F
www.naturstyrelsen.dk

Copyright:

Miljøministeriet, Naturstyrelsen

Sprog:

Dansk

År:

2011

ISBE nr. 978-87-7091-399-7

ISBN nr. 978-87-7091-400-0

Dato: 1. december 2011

Forsidefoto: Orkidéen mygblomst med frugtstand i Bagholt Mose.

Fotograf: Kristian H. Kjeldsen.

Resume:

Natura 2000-plan for Bagholt Mose (nr. 159). Natura 2000-planen skal sikre gunstig bevaringsstatus for områdets udpegede arter og naturtyper. Området og truslerne mod de udpegede naturtyper og arter beskrives, og der fastlægges målsætninger og indsatser for naturtyperne og arterne. Der foretages en strategisk miljøvurdering af planen.

Må citeres med kildeangivelse.



Indhold

Forord	4
Natura 2000-planlægning	5
<i>Natura 2000-planen er bindende for myndighederne</i>	5
Områdebeskrivelse	6
Trusler mod områdets naturværdier	7
Igangværende pleje og genopretning	8
Tilstand og bevaringsstatus/prognose	8
<i>Vurdering af tilstand</i>	9
<i>Vurdering af bevaringsstatus/prognose</i>	11
Målsætning	12
<i>Overordnet målsætning for Natura 2000-området</i>	13
<i>Konkrete målsætninger for naturtyper og arter</i>	13
<i>Modstridende interesser</i>	14
Indsatsprogram	14
<i>Generelle retningslinjer</i>	15
<i>Konkrete retningslinjer</i>	16
<i>Mulige virkemidler</i>	17
Sammenhæng og synergi med vandplan	17
Strategisk miljøvurdering	18
Bilag 1. Kort over Natura 2000-områdets placering og afgrænsning	19
Bilag 2. Opsummering af Natura 2000-planen og mulige virkemidler	20
Bilag 3. Væsentlige naturforvaltningsmæssige opgaver	21
Bilag 4. Miljørapport for Natura 2000-planen	24



Foto: Claus Bjørn Larsen

Danmarks VIP-natur får egen bodyguard

Hvad har Skagens Gren, Silkeborgskovene og det Sydfynske Øhav til fælles? Eller klokkefrøen, fiskeørnen og gråsælen? De er alle en del af Danmarks særligt værdifulde natur, som vi er forpligtet til at passe godt på. Det samme gælder strandengen, højmosen og boblerevet. Natura 2000-områderne er et netværk af naturområder i EU, der indeholder særligt værdifuld natur set i et europæisk perspektiv. Natura 2000 skal sørge for, at alle 27 EU-lande drager omsorg for egne truede dyr, planter og natur.

Danmark har i alt 246 Natura 2000-områder. Hvert område får nu sin helt egen naturplan, der skal fungere som bodyguard. Det er i alt for mange år gået tilbage for naturens mangfoldighed. Nu skal planerne sørge for, at staten, kommuner og lodsejere drager omsorg for de naturtyper og plante- og dyrearter, der er truede sårbare eller sjældne i EU.

Ny natur på vej

Naturplanerne er den hidtil største naturindsats, der nogensinde er sat i værk i Danmark. Budgettet er ca. 1,8 mia. kroner og vil i stor udstrækning blive finansieret af EU's landdistriktsmidler. Den planlagte indsats dækker ca. 1.600 km², hvoraf de 40 km² er ny natur.

Der er planlagt hundredvis af nye vandhuller, som vil sikre levesteder for padder som klokkefrøen og vandsalamanderen. 200 km² løvskov skal beskyttes mod rydning, og flere hule, gamle og døde træer vil give levesteder for svampe, flagermus og insekter. Fiskeri på havet skal reguleres, så de unikke danske boblerev sikres mod at blive ødelagt af fiskeredskeer, og danske højmoser skal igen have mulighed for at få det bedre. Lige nu er de truet af udtørring og tilgroning. Med naturplanerne skal der ryddes krat og buske og gives bedre og mere naturlige vandforhold.

Tilbagegangen stoppes

Som ny miljøminister er jeg glad for, at vi nu har en plan for at stoppe naturens tilbagegang i Natura 2000-områderne. Der må ikke ske yderligere skade på naturen. Planerne har været for længe undervejs under VK-regeringen. Natura 2000-områderne blev udpeget i årene 1998-2004, og tilbagegangen skulle være standset allerede sidste år.

Danmarks nye SRSF-regering vil føre en mere aktiv og fremsynet naturpolitik. De 246 Natura-områder har nu hver en bodyguard, mens regeringen laver en plan for hele Danmark. Naturplan Danmark skal sætte ambitiøse mål – ikke blot for den natur som findes i Natura 2000-områderne, men for hele den danske natur.

Lad os så komme i gang !

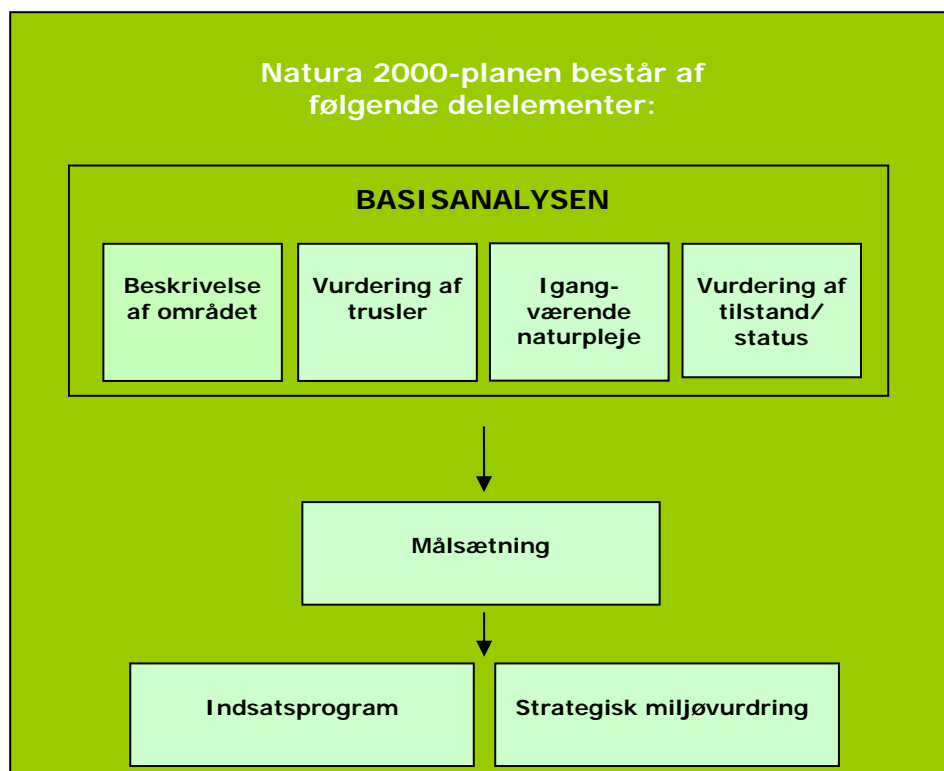
Med venlig hilsen
miljøminister Ida Auken

Natura 2000-planlægning

EU's Natura 2000-direktiver (fuglebeskyttelses- og habitatdirektiverne) forpligter Danmark til at gøre den nødvendige indsats for at sikre eller genoprette en række sjældne, truede eller karakteristiske naturtyper og arter. Gennem en målrettet indsats i de udpegede Natura 2000-områder bidrager Danmark til at sikre den europæiske natur og dens mangfoldighed.

Med henblik på at prioritere den nødvendige indsats udarbejder Naturstyrelsen en Natura 2000-plan, der dækker hvert af de udpegede beskyttelsesområder. Natura 2000-planen er en sammenfattende plan, som både indeholder Natura 2000-skovplan for de skovbevoksede fredskovpligtige arealer og Natura 2000-plan for øvrige områder samt arter.

Planen omfatter "udpegningsgrundlaget", dvs. de naturtyper og arter, som området er udpeget for. Natura 2000-planens indhold er vist i figur 1.



Figur 1. Opbygning af en Natura 2000-plan.

Natura 2000-planen er bindende for myndighederne

Natura 2000-planen er bindende, således at alle myndigheder i deres arealdrift, naturforvaltning eller ved udøvelse af deres beføjelser i henhold til lovgivningen i øvrigt skal lægge Natura 2000-planen til

Natura 2000-plan

grund. Planen er vedtaget i 2011, hvorefter kommunalbestyrelserne og Naturstyrelsen udarbejder bindende handleplaner, som skal sikre gennemførelsen af Natura 2000-planen. Direkte statslig opfølgning i form af bekendtgørelser o.l. sker dog på grundlag af Natura 2000-planen. Offentlige lodsejere kan vælge at gennemføre Natura 2000-planen direkte i deres drifts- og plejeplaner.

Natura 2000-planen tilsidesætter ikke øvrig lovgivning, og den indsats, som iværksættes for at sikre planens gennemførelse, skal have de fornødne tilladelser, dispensationer m.v. på grundlag af konsekvensvurderinger m.m. Der er ikke gennemført konsekvensvurderinger i henhold til habitatdirektivets artikel 6.3 af de enkelte planer, idet der ikke i planen er taget konkret stilling til forvaltningsindsatsens præcise lokalisering eller valgt forvaltningsmetoder. Der er dog i Natura 2000-planen taget stilling til afvejning mellem modsatrettede naturinteresser i de tilfælde, hvor sådanne allerede på nuværende tidspunkt i planlægningen kan forudses, og hvor en sådan afvejning er forbundet med og nødvendig for forvaltningen af området. Evt. konkrete konsekvenser af denne afvejning vil blive afklaret i forbindelse med gennemførelsen af planen og valg af virkemiddel.

Natura 2000-planens målsætninger er bindende og skal desuden anvendes ved konsekvensvurdering i forbindelse med myndighedsudøvelse, jf. Miljøministeriets bekendtgørelse nr. 408 af 1. maj 2007 (ændret ved bekendtgørelse nr. 1443 af 11. december 2007 med senere ændringer) om udpegning og administration af internationale naturbeskyttelsesområder samt beskyttelse af visse arter.

Indsatsprogrammets retningslinjer er ligeledes bindende og danner grundlag for områdets handleplan og eventuelle drifts- og plejeplaner.

Natura 2000-planen koordineres med vandplanen for hovedvandopland 2.4 Køge Bugt og bliver ligesom denne revideret hvert 6. år. De dele af Natura 2000-planen, der vedrører skovbevoksede fredskovspligtige arealer, revideres dog kun hvert 12. år.

Områdebeskrivelse

Dette lille Natura 2000-område på 13,6 ha udgøres af den fredede Bagholt Mose (habitatområde H140) beliggende i Munkeskov ved Haslev. Området afgrænses som vist på bilag 1.

Mosen er efter tidligere tiders tørvegravning i dag en mosaik af forskellige mosetyper og er levested for en række sjældne planter og dyr.

Udpegningsgrundlag for habitatområde H140		
Naturtyper:	Brunvandet sø (3160) Våd hede (4010) Hængesæk (7140) * Kildevæld (7220)	* Skovbevokset tørvemose (91D0) * Elle- og askeskov (91E0)
Arter:	Mygblomst	
	* angiver prioriteret naturtype	

Figur 2. Naturtyper (med typekode) og arter, der udgør udpegningsgrundlaget for Bagholt Mose. Kildevæld er ikke særskilt kortlagt i Bagholt Mose og kan som vegetationstype nærmere betegnes som hængesæk med rigkærsvegetation.

En stor del af mosen udgøres af skovbevokset tørvemose og elle-sump, men det er i den lysåbne del, at de største naturværdier findes. Da den tidligere tørvegravning stedvist har blotlagt kalkholdige lag, vokser her planter karakteristiske fra forskellige naturtyper tæt sammen. Den sjældne liden kæruld vokser her i stort antal sammen med bl.a. flere kødædende plantearter og orkidéer som plettet gøgeurt, hjertelæbe og mygblomst. Mosen er også en vigtig lokalitet for en række sjældne arter af mosser som fx kær-gittermos (*Cinclidium stygium*). Kær-gittermos er forsvundet fra mange tidligere voksesteder, og Bagholt Mose udgør antageligt artens sidste voksested i Danmark øst for Storebælt.

I basisanalyserne for Natura 2000-området 159 findes der en mere detaljeret gennemgang af området. På Naturstyrelsens hjemmeside (www.naturstyrelsen.dk) samt i figur 2 og bilag 2 er der angivet hvilke naturtyper og arter, der udgør udpegningsgrundlaget. Naturtypen kildevæld er ikke kortlagt særskilt i Bagholt Mose og skal muligvis her opfattes som hængesæk med rigkærsvegetation. Naturtypen benævnes blot som kildevæld i det efterfølgende.

Natura 2000-området ligger i Faxe Kommune og inden for vandplanområdet hovedvandopland 2.4 Køge Bugt. Området tilhører den kontinentale biogeografiske region.

Trusler mod områdets naturværdier

I det følgende afsnit skal de oplyste trusler forstås som påvirkninger af naturtyper og arter, der er på udpegningsgrundlaget for Natura 2000-området. Trusler er i den forbindelse aktuelt forekommende og konkrete påvirkningsfaktorer, der enkeltvis eller i samvirkning vil kunne forhindre, at naturtyperne og arterne opnår gunstig bevaringsstatus. Det kan dog også være potentielle påvirkningsfaktorer i det omfang, at der er viden om, at påvirkningerne periodevis er forekommet i området, men aktuelt ikke er til stede. Aktuelle påvirkninger, der f.eks. reguleres internationalt eller i anden sammenhæng, og

derfor ikke er et anliggende for Natura 2000-planen, kan også fremgå, men vil ikke være en del af denne Natura 2000-plans indsatsprogram.

Arealreduktion/fragmentering

Den lysåbne del af mosen er meget reduceret pga. træopvækst og beplantning. Det er samtidig i denne del af mosen, at de sjældne og sårbare arter forekommer. Smalle tørvegrave, hvor der er direkte kontakt til det underliggende kalkholdige lag, er af afgørende betydning for tilstedeværelsen af en række af de meget sjældne arter på stedet. De gamle tørvegrave har sandsynligvis stedvist været holdt åbne som følge af svage vældfremspring, men er langsomt under overgroning med hængesæk.

Næringsstofbelastning

Den atmosfæriske kvælstofdeposition ligger over tålegrænseintervallet for skovnaturtyperne, hængesæk og brunvandet sø.

Tilgroning

Arealerne med hængesæk og især de specielle arter, der er knyttet hertil, er truede af tilgroning med vedplanter.

Uhensigtsmæssig hydrologi

Mosen afvandes af et par kanaler, hvilket dels betyder, at tilgroning med vedplanter accelereres, og dels at tørven nedbrydes og dermed synker sammen.

Uhensigtsmæssig drift

Intensiv skovdrift kan medføre, at skovnaturtyperne forringes eller ødelægges. Desuden er der en utilstrækkelig beskyttelse af skovnaturtyperne mod bl.a. konvertering til andre typer af skov, som ikke er omfattet af Habitatdirektivet.

Igangværende pleje og genopretning

Hele mosen er omfattet af en fredning fra 1987, der skal sikre bevaring af områdets unikke flora. Fredningen indeholder bl.a. en fastsat overløbskote for en central afstrømningskanal for at mindske dræning fra mosen. Det vurderes dog, at dæningsniveauet må revurderes for at bevare eller genoprette mosens særpræg.

Tilstand og bevaringsstatus/prognose

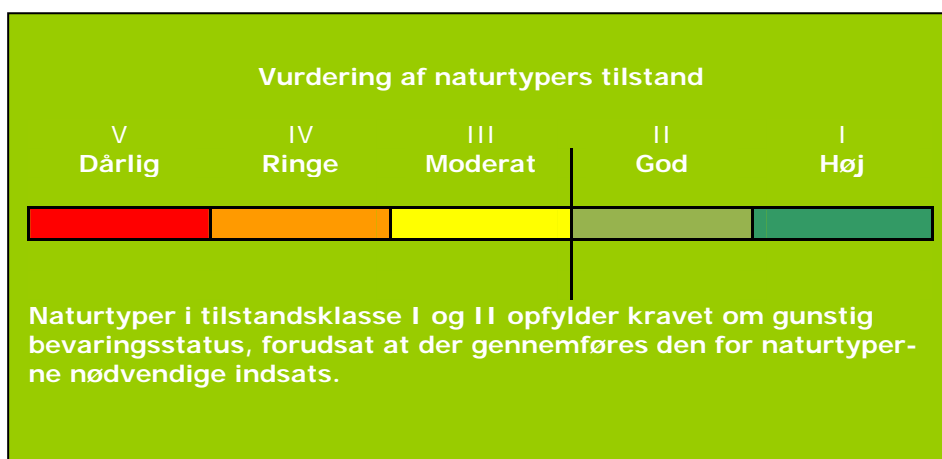
For nogle naturtyper er der udviklet et system til vurdering af den enkelte naturtypes aktuelle *tilstand*, som er et udtryk for typens aktuelle naturindhold og en række andre målbare faktorer.

Bevaringsstatus for naturtyper og arter er derimod en vurdering af, hvordan deres tilstand vil være i fremtiden, såfremt der ikke sker

ændringer i udnyttelsen og i de trusler, der eksisterer i dag. Der er således tale om en *prognose* for arternes og naturtypernes udviklingsretning. I de følgende afsnit er der nærmere beskrevet tilstand og bevaringsstatus/prognose for områdets naturtyper og arter.

Vurdering af tilstand

Der er foretaget en vurdering af tilstanden af de 23 lysåbne naturtyper og 10 skovnaturtyper, der er kortlagt i basisanalyserne. Desuden er tilstanden vurderet for udvalgte forekomster af 5 søtyper. Vurderingen bygger på et system, der inddeler forekomster af Habitatdirektivets naturtyper i 5 tilstandsklasser (figur 3), hvor I er bedst og V er dårligst. Som led i beregningen af tilstanden beregnes både et artsindeks, baseret på indholdet af plantearter i en cirkel med radius 5 m og et strukturindeks baseret på vegetationshøjden, opvækst af vedplanter, forekomst af drængrøfter m.m. For skovnaturtyperne baseres strukturindeks bl.a. på omfang af jordbearbejdning, afvandringsforhold, forekomst af invasive arter og træcronernes lagdeling i forskellige etager.



Figur 3. Tilstandsklasser for naturtyper.

Strukturindeks og artsindeks for den enkelte naturtype vægtes sammen med naturtypens tilstandsklasse på arealet. Et højt strukturindeks kombineret med et lavt artsindeks viser, at naturarealet har forudsætninger for et højt naturindhold, men at de karakteristiske arter ikke er til stede. Et højt artsindeks kombineret med et lavt strukturindeks kan anvendes som et redskab til at lokalisere artsrige forekomster med et stort behov for pleje eller anden indsats.

I Bagholt Mose er den lysåbne del af mosen en kompleks blanding af naturtyper, hvilket bl.a. kan tilskrives det forholdsvist tynde tørvelag sammen med tidligere forstyrrelse i form af tørvegravning. Der er ved kortlægningen ikke afgrænset flader med våd hede selvom klokkelyg, der normalt karakteriserer naturtypen, findes spredt i mosen. Flere arter indikerer tilstedeværelsen af kildevæld og/eller den beslægtede naturtype rigkær, men ingen af disse er særskilt registrerede ved kortlægningen. En nærmere faglig udredning af naturtypernes

Natura 2000-plan

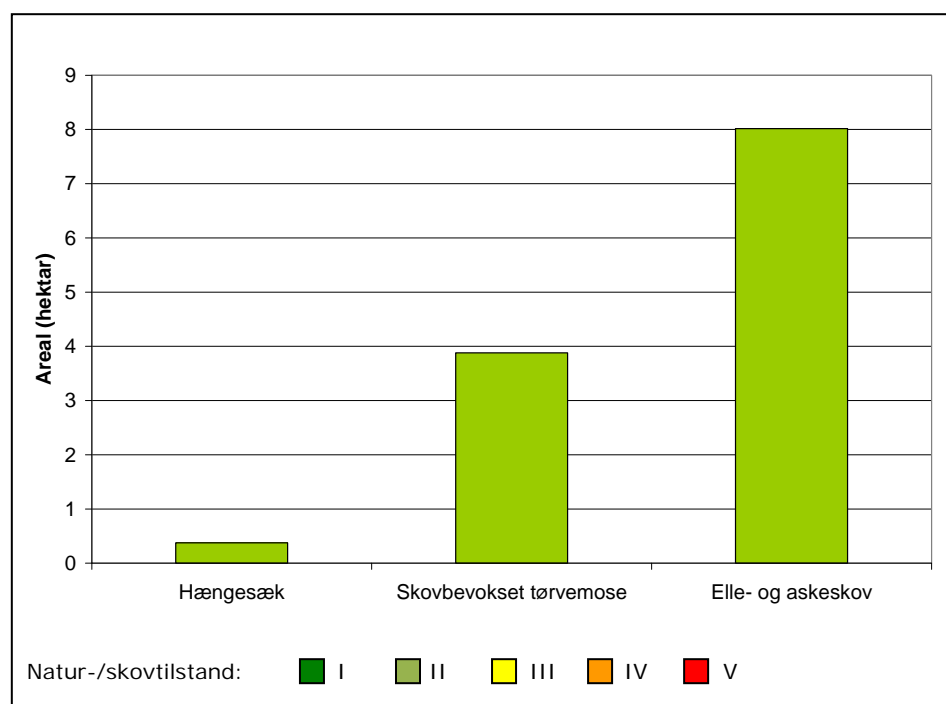
fordeling i Bagholt Mose afventer en fornyet kortlægning i 2. planperiode.

Naturtilstandsklassen er god (II) for alle tilstandsvurderede naturtyper (opsummeret nedenfor). Ser man på arts- og strukturindeks er der imidlertid en stor forskel mellem typerne. De sjældne arter findes på den lysåbne hængesæk, hvilket kommer til udtryk i et meget højt artsindeks. Indekset for struktur på hængesæk er imidlertid noget lavere pga. afvanding og tilgroning. Skovnaturtyperne har begge et forholdsvist højt strukturindeks, mens artsindekset er ret lavt for især skovbevokset tørvemose.

Naturtype	Kortlagt areal (hektar) fordelt på naturtilstandsklasse					sum
	I	II	III	IV	V	
Våd hede 4010	Ikke særskilt kortlagt i dette område					
Hængesæk 7140		0,4				0,4
*Kildevæld 7220	Ikke særskilt kortlagt i dette område					
*Skovbev. tørvemose 91D0		3,9				3,9
*Elle- og askeskov 91E0		8,0				8,0

*) prioriterede naturtyper.

I figur 4 er vist natur/skovtilstanden for Natura 2000-områdets naturtyper. Kun en mindre del af vandhullerne er tilstandsvurderet og er derfor ikke medtaget i figuren.



Figur 4. Natur/skovtilstand for de af Natura 2000-områdets naturtyper, som er tilstandsvurderet.

Se kort med tilstandsvurdering af de enkelte forekomster i Natura 2000-området på [Naturstyrelsens hjemmeside](#).

Miljøministeriet, Naturstyrelsen

Der er endnu ikke udviklet et system til vurdering af tilstanden for en række lysåbne naturtyper, marine naturtyper, større søer, vandløb samt fugle og andre arter.

Vurdering af bevaringsstatus/prognose

Miljømålsloven og skovloven fastsætter som et overordnet mål, at naturtyper og arter, som Natura 2000-områderne er udpeget for, skal have en gunstig bevaringsstatus. Gunstig bevaringsstatus er defineret i Habitatdirektivet (figur 5).

Gunstig bevaringsstatus

En naturtypes "bevaringsstatus" anses for "gunstig", når

- det naturlige udbredelsesområde og de arealer, det dækker inden for dette område, er stabile eller i udbredelse, og
- den særlige struktur og de særlige funktioner, der er nødvendige for dets opretholdelse på langt sigt, er til stede og sandsynligvis fortsat vil være det i en overskuelig fremtid, samt når
- bevaringsstatus for de arter, der er karakteristiske for den pågældende naturtype, er gunstig

En arts "bevaringsstatus" anses for "gunstig", når

- data vedrørende bestandsudviklingen af den pågældende art viser, at arten på langt sigt vil opretholde sig selv som en levedygtig bestanddel af dens naturlige levesteder, og
- artens naturlige udbredelsesområde hverken er i tilbagegang, eller der er sandsynlighed for, at det inden for en overskuelig fremtid vil blive mindsket, og
- der er og sandsynligvis fortsat vil være et tilstrækkeligt stort levested til på langt sigt at bevare dens bestande

Figur 5. Habitatdirektivets definition af gunstig bevaringsstatus på biogeografisk niveau for naturtyper og arter.

Gunstig bevaringsstatus skal generelt opnås inden for hver af Danmarks to biogeografiske regioner, nemlig den kontinentale og den atlantiske region. Gunstig bevaringsstatus skal dog ifølge EU's vejledning til direktivets artikel 6 også anvendes på de enkelte Natura 2000-områder, men der findes ingen retningslinjer for, hvorledes denne vurdering skal foretages. Den første Natura 2000-plan laves på grundlag af tilgængelig viden og derfor alene ud fra en prognose for de enkelte naturtypers og arters udvikling.

Prognosen for de kortlagte naturtyper er bestemt ud fra de enkelte forekomsters natur-/skovtilstand og de aktuelle trusler og inddeles i *gunstig* eller *ugunstig prognose*. Naturtyper i tilstandsklasse I (høj tilstand) eller II (god tilstand) har en gunstig prognose, hvis det vurderes, at tilstanden også kan opretholdes på langt sigt. I mange tilfælde forudsætter det, at der gennemføres den for naturtyperne nødvendige indsats i form af naturpleje, begrænsning af næringsstofftil-

Natura 2000-plan

førsel, forbedring af hydrologiske forhold m.m.

Prognosen for de øvrige naturtyper og alle arterne er baseret på den bedste tilgængelige viden. Her benyttes begreberne *vurderet gunstig*, *vurderet ugunstig* og *ukendt prognose*.

I Natura 2000-området er der foretaget følgende vurdering af prognosen for naturtyper og arter:

Prognosen er gunstig eller vurderet gunstig for:

- Ingen.

Prognosen er ugunstig eller vurderet ugunstig for:

- Hængesæk pga. tilgroning.
- Kildevæld pga. tilgroning.
- Mygblomst pga. tilgroning med vedplanter, og en reduceret kontakt med kalkholdigt vand.
- Skovbevokset tørvemose samt elle- og askeskov, da den atmosfæriske kvælstofdeposition ligger over naturtypernes laveste tålegrænse.

Prognosen er ukendt for:

- Brunvandet sø, der ikke er kortlagt i området.
- Våd hede, der ikke er registreret særskilt ved kortlægningen.

Målsætning

Det overordnede mål er at sikre eller genoprette gunstig bevaringsstatus for de naturtyper og arter, der udgør udpegningsgrundlaget i de enkelte Natura 2000-områder (jf. dog nedenfor om eventuelle modstridende interesser).

Der opstilles en **overordnet målsætning** for området. Den overordnede målsætning angiver det overordnede sigte for, hvorledes området skal udvikle sig både for at sikre områdets integritet og en gunstig bevaringsstatus for arter og naturtyper. Målsætningen skal endvidere fremhæve de naturtyper og arter, der udgør den største arealandel af området, og endelig fremhæves forekomster af naturtyper og arter, der har stor vigtighed på nationalt og/eller biogeografisk niveau. En vurdering af denne betydning foretages efter følgende kriterier:

- Stort areal, levested eller bestand
- Få forekomster
- Truede naturtyper og arter
- Særlige danske ansvarsområder

Der opstilles desuden mere **konkrete målsætninger**, der fastlægger de langsigtede mål for udviklingen i areal og tilstand for de enkelte

naturtyper og arters levesteder. Målfastsættelsen tager udgangspunkt i den tilstand, som er vurderet for naturtyper og arters levested efter tilstandsvurderingssystemet. Hvor der ikke er udviklet et sådant system, skal gunstig bevaringsstatus sikres eller genoprettes på baggrund af bedste faglige viden.

Såvel overordnet målsætning som de konkrete målsætninger rækker ud over 1. planperiode og beskriver en tilstand, der tager hensyn til potentialet i de lokale naturforhold. Målsætningerne afspejler desuden en afvejning af eventuelle modstridende interesser efter retningslinjer angivet i By- og Landskabsstyrelsen 2009: "Retningslinjer for den statslige Natura 2000-planlægning: Målfastsættelse og indsatsprogram".

Overordnet målsætning for Natura 2000-området

I Bagholt Mose prioriteres de lysåbne dele af området med hængesæk og kildevæld højt. Det er disse steder, der er voksested for bl.a. mygblomst.

Det overordnede mål for Natura 2000-område 159 er:

- At de lysåbne dele af mosen med mosaik af næringsfattig hængesæk og kalkbetinget vegetation sikres den nødvendige pleje som velegnet levested for naturtypekarakteristiske og/eller sjældne karplanter og mosser.
- At det lysåbne areal udvides, og der skabes sammenhæng mellem forekomster af lysåben natur.
- Områdets økologiske sammenhæng og robusthed (dets økologiske integritet) sikres som helhed i form af en
 - hensigtsmæssig drift og hydrologi,
 - lav næringsstofbelastning samt
 - gode etablerings- og spredningsmuligheder for arterne.

Konkrete målsætninger for naturtyper og arter

Der opstilles følgende konkrete målsætninger, som fastlægger de langsigtede mål for naturtyper og arter i Bagholt Mose:

- Naturtyper og arter sikres gunstig bevaringsstatus.
- For naturtyper og for arters levesteder, der er vurderet til natur-/skovtilstandsklasse I eller II og gunstig prognose skal udviklingen i deres areal og tilstand være stabil eller i fremgang.
- For naturtyper og arters levesteder, der er vurderet til natur-/skovtilstandsklasse III-V og/eller ugunstig prognose skal udviklingen i deres natur-/skovtilstand være i fremgang, således at der opnås natur-/skovtilstand I-II og gunstig bevaringsstatus, såfremt de naturgivne forhold giver mulighed dertil. Det samlede areal af naturtypen/levestedet skal være stabilt eller i fremgang, hvis naturforholdene tillader det. Arealet med skovbevokset tørvemose reduceres dog til fordel for lysåben tørvemose. For skovnaturtyperne i øvrigt kan der være tale

om en dynamisk situation, hvor det ikke nødvendigvis er de samme forekomster, der over tid bidrager til arealmålet.

- For naturtyper og arter uden tilstandsvurderingssystem og/eller med en ukendt prognose er målsætningen gunstig bevaringsstatus.
- Naturtypeforekomster i artsklasse I målsættes til tilstandsklasse I og søges udvidet/sammenkædet, hvis de naturgivne forhold gør det muligt.
- Arealet med de lysåbne naturtyper hængesæk og kildevæld øges svarende til det naturgivne potentiale.

Modstridende interesser

En målsætning om gunstig bevaringsstatus for en bestemt naturtype kan indebære en nedprioritering af en anden naturtype eller art, og det er nødvendigt at foretage et valg.

De lysåbne naturtyper hængesæk og kildevæld har høj prioritet i Bagholt Mose, idet de udgør voksested for en række sjældne og truede plantearter (se evt. en nærmere beskrivelse i basisanalysen for området).

Bagholt Mose er i dag overvejende skovbevokset og har et meget begrænset lysåbent areal. Dette forhold er muligvis hjulpet godt på vej af kunstig afvanding gennem mange årtier. Arealet med lysåben tørvemose er så lille, at der er risiko for, at flere sjældne arter uddør fra Natura 2000-området. Derudover betyder de mange vedplanter en øget skyggeeffekt, en øget fordampning og en høj såkaldt ruhed pga. træernes mange grene og blade, der giver øget opsamling af atmosfærisk kvælstof. Den øgede fordampning betyder, at tørven omsættes hurtigere, og der frigives dermed næringsstoffer. Dette truer naturtyper og deres karakteristiske arter i Bagholt Mose, da de alle, bortset fra elle- og askeskov, har en ekstrem lav tolerance over for næringsstofniveauet.

For at gøre det lysåbne areal større i Bagholt Mose må man fjerne en del af den skovbevoksede tørvemose, som udgør en del af udpegingsgrundlaget for habitatområdet. Netop på de arealer, hvor den skovbevoksede tørvemose findes, er der de bedste forudsætninger for at genetablere de lysåbne mosetyper. Her er omsætningen af tørvelaget endnu ikke særlig fremskreden.

Forekomsten af skovbevokset tørvemose i Bagholt Mose er et resultat af en kolonisering som følge af menneskelig påvirkning. Det er derfor acceptabelt at nedprioritere denne skovnaturtype med henblik på at opnå gunstig bevaringsstatus for de lysåbne tørvemosetyper.

Indsatsprogram

Opfyldelsen af Habitat- og Fuglebeskyttelsesdirektivernes krav om gunstig bevaringsprognose er en opgave som strækker sig over lang

tid og kræver en omfattende indsats over flere planperioder. Det er derfor nødvendigt at prioritere indsatsen i den enkelte planperiode. Den nationale prioritering af indsatsen i 1. planperiode er formuleret i 4 sigtelinjer, som lægger niveauet for indsatsen i planperioden. Sigtelinjerne er beskrevet i bilag 3.

Indsatsprogrammet der bygger på de 4 sigtelinjer beskriver indsatsen i den første planperiode 2010-2015 (for skovbevoksede fredskovs-pligtige arealer dog frem til 2021).

Indsatsprogrammet består af en række **generelle retningslinjer**, som skal sikre den eksisterende naturtilstand. De generelle retningslinjer gælder for alle arter og naturtyper på udpegningsgrundlaget, og den nødvendige indsats vil efterfølgende blive konkretiseret i de kommunale/statslige handleplaner.

Indsatsprogrammet består desuden af en række **konkrete retningslinjer**, som skal sikre små naturarealer, ubeskyttede naturarealer og særligt truede arter og naturtyper. De konkrete retningslinjer giver en nærmere beskrivelse af den indsats, som i disse særlige tilfælde skal indarbejdes i de kommende handleplaner.

Indsatsprogrammet indeholder ikke bindende krav til kommunernes, Naturstyrelsens eller andre offentlige lodsejeres brug af de virkemidler og tiltag, som skal sikre den nødvendige indsats. Tiltag prioriteres og konkretiseres i handleplanerne eller i andre opfølgende tiltag. Indsatsprogrammet for Natura 2000-området omfatter nedenstående generelle og konkrete retningslinjer, som tillige er vist oversigtligt i bilag 2.

Generelle retningslinjer

Indsatser efter sigtelinje 1. Areal og tilstand af udpegede naturtyper og levesteder for udpegede arter må ikke gå tilbage eller forringes.

- 1.1 Reduktion af kvælstof-deposition fra luften på områdets habitatnaturtyper sker ved administration af husdyrgodkendelsesloven, der med ændringen af 10. februar 2011 har fastlagt et særligt beskyttelsesniveau af hensyn til bevaringsmålsætningen i Natura 2000-planlægningen. Den øvrige tilførsel af næringsstoffer til naturtyperne reduceres herunder fra dræntilløb og fodring. For marine naturtyper, søer og vandløb reguleres tilførslen via vandplanen.
- 1.2 Der sikres den for naturtyperne mest hensigtsmæssige hydrologi i hele Natura 2000-området. Herunder vurderes det, om målsætning kan opnås med den i fredningen fastsatte overløbskote med henblik på revidering. Det undersøges nærmere, hvor der er behov for at skabe mere hensigtsmæssig hydrologi i skovnaturtyperne, og disse steder sikres den for skovnaturtyperne mest hensigtsmæssig hydrologi.

- 1.3 De lysåbne, terrestriske naturtyper sikres en hensigtsmæssig ekstensiv drift og pleje. Plejen tilrettelægges i forhold til relevante arters levestedskrav, jf. retningslinje 1.5.
- 1.4 Den resterende del af skovnaturtyperne (hvor der ikke planlægges konvertering til lysåbne naturtyper jf. den konkrete målsætning) skal sikres en skovnaturtypebevarende drift og pleje. I særlige tilfælde kan permanent ophør af drift i skovnaturtyper (urørt skov) være nødvendig for at opfylde direktivforpligtigelsen, primært på arealer, som i forvejen i en længere periode har haft minimal eller ingen hugst.
- 1.5 Der sikres velegnede levesteder for mygblomst.

Mygblomst – her med unge frugter – blev genfundet i Bagholt Mose i 2008. Foto: Kristian H. Kjeldsen.



Konkrete retningslinjer

Indsatser efter sigtelinje 2. Små og fragmenterede habitatnaturtyper og levesteder for arter, som ikke kan opretholdes ved drift af det nuværende areal alene, sikres ved arealudvidelse, sammenkædning af arealer, pleje af naboarealer og/eller etablering af spredningskorridorer.

- 2.1 Arealet med lysåben hængesæk i mosaik med kildevæld øges væsentligt. Det vil enkelte steder være nødvendigt at sikre kontakt gennem tørven til det kalkholdige vand/væld for at øge antal forekomster og areal med naturtypen kildevæld og for at opretholde egnede levesteder for mygblomst.

Indsatser efter sigtelinje 3. Naturtyper og levesteder, som ikke er beskyttet af natur- og miljølovgivningen skal sikres.

- 3.1 Den resterende del af skovbevokset tørvemose (hvor der

ikke planlægges konvertering til lysåbne naturtyper jf. den konkrete målsætning) samt elle- og askeskov sikres. Der kan være tale om en dynamisk situation, hvor det ikke nødvendigvis er de samme forekomster, der over tid bidrager til sikring af en skovnaturtype.

- 3.2 Konstaterede forekomster af udpegningsgrundlagets habitatnaturtyper, der ikke er omfattet af lovgivningen, skal sikres mod ødelæggelse.

Indsatser efter sigtelinje 4. Der skal gøres en særlig indsats for naturtyper og arter, hvis biogeografiske status er i fare for at blive alvorligt forringet i 1. planperiode.

- Der gennemføres ingen indsats efter denne sigtelinje.

Forslag til mulige virkemidler

Kommunerne, Naturstyrelsen og andre offentlige lodsejere/myndigheder udarbejder handleplaner, vælger virkemidler og foretager den konkrete forvaltning indenfor rammerne af indsatsprogrammet. Mulige virkemidler nævnt i bilag 2 skal derfor betragtes som eksempler på, hvorledes indsatsprogrammet kan gennemføres.

Sammenhæng og synergi med vandplan

Natura 2000-planen er koordineret med vandplanen. Ifølge Vandrammedirektivet må tilstanden af vandområderne ikke forringes, og vandplanens indsatsprogram vil generelt forbedre den eksisterende vandkvalitet i større søer, vandløb, fjorde og kystvande. Forbedringen sker ved reduktion i tilførslen af næringsstoffer og miljøfarlige stoffer samt stedvis sikring af en mere naturlig hydrologi i ådale. Vandplanen vil desuden forbedre de fysiske forhold og sikre kontinuiteten på udvalgte vandløbsstrækninger. Disse indsatser forventes i de fleste tilfælde at bidrage til at forbedre tilstanden i de vandafhængige habitatnaturtyper og i levestederne for de arter, der er tilknyttet vand.

Planlagt indsats efter vandplanen der kan påvirke udpegningsgrundlaget i et Natura 2000-område væsentligt, skal konsekvensvurderes i henhold til Habitatdirektivets artikel 6, stk. 3. Indsatsen kan i givet fald kun gennemføres, hvis det på grundlag af bedste faglige viden dokumenteres, at aktiviteten ikke vil skade bevaringsmålsætningen for området. Potentielle konflikter mellem Vand- og Natura 2000-planen skal som udgangspunkt afdækket i forbindelse med vedtagelse af vandplanen.

Det vurderes, at der ikke er væsentlige synergieffekt mellem vandplanens indsatsprogram for hovedvandopland 2.4 og denne Natura 2000-plan.

Strategisk miljøvurdering

I medfør af bekendtgørelse nr. 936 af 24. september 2009 af lov om miljøvurdering skal der foretages en miljøvurdering af planer og programmer, der omhandler fysisk planlægning og arealanvendelse, eller som kan påvirke et internationalt beskyttelsesområde væsentligt.

I bilag 4 er der udarbejdet en miljørapport, der belyser konsekvenserne ved at gennemføre Natura 2000-planen for område nr. 159

Bilag 1. Kort over Natura 2000-områdets placering og afgrænsning



Bilag 2. Opsummering af Natura 2000-planen og mulige virkemidler

En opsummering af Natura 2000-planens indhold, mål og indsatsprogram findes samlet i Bilag 2 - opdelt på de naturtyper og arter, der udgør udpegningsgrundlaget for det på gældende Natura 2000-område. Se Naturstyrelsens hjemmeside – under dette Natura 2000-område.

Se www.naturstyrelsen.dk – under opslag om plan for dette Natura 2000-område

Bilaget indeholder endvidere en oversigt over mulige virkemidler, der er eksempler på, hvordan indsatsprogrammet kan gennemføres.

Sammen med bilag 2 findes på hjemmesiden baggrundsmateriale for planerne samlet i basisanalyse og tillæg til basisanalyse samt henvisning til kort over forekomst af de kortlagte og tilstandsvurderede naturtyper.

Bilag 3. Væsentlige naturforvaltningsmæssige opgaver

Ved igangsætningen af Natura 2000-planprocessen blev der identificeret en række væsentlige naturforvaltningsmæssige opgaver. På baggrund heraf blev der opstillet 4 sigtelinjer, der formulerer prioriteringen af den nødvendige indsats. Sigtelinjerne sætter dermed rammerne for Natura 2000-planlægningen.

De overordnede rammer er formuleret i nedenstående bilag. Teksten indgik i idéfasen for vand- og naturplanlægningen, juni – december 2007.

Antallet af naturtyper, der kortlægges og tilstandsvurderes er siden udvidet.

Væsentlige naturopgaver

Miljøministeriet har udarbejdet en oversigt over væsentlige naturforvaltningsmæssige opgaver i Natura 2000-planlægningen. Det er de opgaver, som tillægges den højeste prioritet i 1. planperiode fra 2010 til 2015:

Væsentlige naturforvaltningsmæssige opgaver i Natura 2000-planlægningen:

Danmark er ifølge Habitatdirektivet forpligtiget til at iværksætte de nødvendige foranstaltninger, der sikrer eller genopretter en gunstig bevaringsstatus for de naturtyper og arter, der udgør habitatområdernes udpegningsgrundlag.

Samtidig er Danmark forpligtet til, via gennemførelsen af fuglebeskyttelsesdirektivet, at træffe egnede foranstaltninger med henblik på at beskytte yngle- og rasteområder for en række fuglearter.

Væsentlige trusler mod naturen

En række faktorer udgør de væsentligste trusler mod de direktivudpegede naturtyper og arter:

Næringsstofbelastning medfører markante forringelser af terrestriske naturtyper, søer, vandløb og kystnære farvande først og fremmest som følge af gødkning, afstrømning fra markarealer og kvælstofnedfald. Store mængder næringsstoffer i naturen fremmer ensartede næringskrævende artssamfund på bekostning af et alsidigt plante- og dyreliv og medfører forringede forhold for den biologiske mangfoldighed og naturtyper og arter;

Tilgroning ændrer på afgørende vis levevilkårene for en række plante- og dyrearter, herunder fuglene. Det truer også især lysåbne naturtyper som moser, enge, klitter, heder, overdrev men også egeskove ofte som følge af manglende eller utilstrækkelig drift;

Fragmentering skaber isolation af arternes bestande, hvorved de risikerer at uddø. Foruden et direkte tab af naturareal, forringes de eksisterende naturtypers tilstand og deres økologiske funktioner;

Udtørring er en vedvarende trussel mod mange våde naturtyper og de tilhørende arter som følge af en ændring i de naturlige vandforhold;

Invasive arter er ikke hjemmehørende arter, der spreder sig. De optager plads og fortrænger det oprindelige plante- og dyreliv og findes i dag på mange naturarealer;

Forstyrrelse kan være en afgørende faktor navnlig for truede og sårbare arter, der på grund af levevis og specifikke krav til levested, vil være følsomme overfor menneskelige aktiviteter. Ofte vil truslerne påvirke i samme retning. For eksempel er tilgroning ofte en effekt af næringsstof-belastning og udtørring, tillige er presset på mange arter højt på grund af fragmentering, og det øges yderligere med forekomst af for eksempel invasive arter og menneskelig forstyrrelse.

Overordnet målsætning

Målsætningen er, at de udpegede naturtyper og arter på sigt opnår "gunstig bevaringsstatus". Der skal opstilles en langsigtet målsætning for hvert af de udpegede Natura 2000-områder.

Målsætningen rækker udover 1. planperiode og beskriver en tilstand, der tager hensyn til potentialet i de lokale naturforhold og i de udpegede områder som helhed.

Sigtelinjer for indsatsen i 1. planperiode

Natura 2000-planen skal under hensynstagen til den overordnede målsætning opstille konkrete retningslinjer for indsatsen i 1. planperiode for hvert enkelt beskyttelsesområde. Det kan være en indsats, som strækker sig ud over planperioden, men som skal iværksættes nu.

Opfyldelsen af habitat- og fuglebeskyttelses-direktivernes krav om "gunstig bevaringsstatus" er en opgave, som strækker sig over lang tid og kræver en omfattende indsats. Det er derfor nødvendigt at prioritere og målrette indsatsen i den enkelte planperiode. Den nationale prioritering af indsatsen i 1. planperiode fokuserer på at sikre naturtilstanden for udpegede naturtyper og bestandene for udpegede arter. Der vil på baggrund af naturmæssige forskelligheder være regionale forskelle i gennemførelsen af indsatsen.

Sikring af naturtilstanden af eksisterende naturarealer og arter i beskyttelsesområderne

Ifølge direktiverne skal de naturtyper og arter, der udgør områdernes udpegningsgrundlag, have en gunstig bevaringsstatus. Der er således en forpligtigelse til at sikre naturen mindst samme tilstand som ved direktivernes ikrafttræden. Dette kræver ofte en løbende driftsindsats og en vedvarende indsats mod næringsstofbelastningen på de eksisterende naturarealer for at opretholde eller genoprette dem i samme tilstand.

Sikring af de små naturarealer

De små naturarealer er ofte i dårlig naturtilstand, blandt andet fordi de er så små, at påvirkningen fra omgivende arealer har stor betydning. En udvidelse af små naturarealer indenfor beskyttelsesområderne samt eventuelt sammenkædning af arealer via spredningskorridorer og trædesten kan være nødvendig for at opretholde naturtilstanden også på længere sigt.

Sikring af naturtyper og levesteder som lovligt kan ødelægges

Der skal ske en sikring af de naturtyper og levesteder, der ikke er beskyttet mod aktiviteter, som direkte kan ødelægge dem. Det drejer sig for eksempel om skovens naturtyper og sten- og boblerev på havet. Der vil derudover være andre ikke beskyttede levesteder for visse af direktivernes arter, hvor en sikring kan være nødvendig, for eksempel for visse fuglearter.

Indsats for truede naturtyper og arter

For naturtyper og arter, hvis status på landsplan er i fare for at blive voldsomt forringet i 1. planperiode, og hvor der er en fare for, at de forsvinder fra den danske natur på sigt kan en egentlig naturgenopretningsindsats og/eller målrettet drift være nødvendig. Som eksempler på truede naturtyper og arter kan nævnes højmoser, eremit og sortterne.

Natura 2000-planlægningen fastlægger desuden retningslinjer for myndighedernes skønsmæssige beføjelser efter lovgivningen i øvrigt.

Natura 2000 og Vandrammedirektivet

Gennemførelsen af Vandrammedirektivet og vandplanerne forventes at bidrage til at imødegå nogle af ovennævnte trusler. Eksempelvis genskabes nye naturområder i ådale, og vandkvaliteten vil blive forbedret. Omfanget af synergieffekten mellem Natura 2000 og Vandrammedirektivet vil blive tydelig undervejs i planprocessen. For vandforekomster, der også er omfattet af Natura 2000-direktiverne, vil det strengeste af miljømålene være gældende.

Med målbekendtgørelsen er der fastlagt nærmere retningslinjer for fastsættelse af mål i Natura 2000-områderne og defineret en 5-trinskala for naturtilstanden i 18 lysåbne naturtyper. Et tilsvarende tilstandssystem er under udarbejdelse for de 10 skovnaturtyper og for direktivernes arter. På et senere tidspunkt vil et tilstandssystem for såvel de ferske som de marine naturtyper blive udarbejdet.

Bilag 4. Miljørapport for Natura 2000-planen

Miljørapport for N159 Bagholt Mose

- kan læses på Naturstyrelsen hjemmeside, se www.naturstyrelsen.dk under opslag om plan for dette Natura 2000-område



Naturstyrelsen
Haraldsgade 53
2100 København Ø
www.nst.dk