



Miljø- og Fødevareministeriet  
Naturstyrelsen

# Natura 2000-plan 2016-2021

Store Åmose, Skarre Sø og Bregninge Å  
Natura 2000-område nr. 156, Habitatområde H137

## Kolofon

**Titel:**

Natura 2000-plan 2016-2021  
Store Åmose, Skarre Sø og Bregninge Å  
Natura 2000-område nr. 156  
Habitatområde H137

**Emneord:**

Habitatdirektivet, Miljømålsloven,  
Natura 2000-plan.

**Udgiver:**

Miljø- og Fødevareministeriet, Naturstyrelsen

**Ansvarlig institution:**

Naturstyrelsen  
Haraldsgade 53  
2100 København Ø  
[www.naturstyrelsen.dk](http://www.naturstyrelsen.dk)

**Copyright:**

Naturstyrelsen, Miljø- og Fødevareministeriet

**Sprog:**

Dansk

**År:**

2016

**ISBN nr.:**

978-87-7091-851-0

**Dato:**

April 2016

**Forsidefoto:**

Kransnålalge-sø i Løgtved Mose.  
Fotograf: Peter Leth

**Resume:**

Natura 2000-plan for Store Åmose, Skarre Sø og Bregninge Å (nr. 156). Natura 2000-planen skal sikre naturtilstanden for områdets udpegede arter og naturtyper og bidrage til opnåelse af gunstig bevaringsstatus. Områdets udpegede naturtyper og arter beskrives. Der er foretaget tilstandsvurdering af levesteder og naturtyper, og der fastlægges målsætninger og indsatser for naturtyperne og arterne.

Må citeres med kildeangivelse

# Indhold

<b>1. Natura 2000-planlægning .....</b>	<b>5</b>
1.1 Natura 2000-planen er bindende for myndighederne.....	6
1.2 Naturtilstand og gunstig bevaringsstatus .....	7
<b>2. Områdebeskrivelse.....</b>	<b>8</b>
2.1 Områdets udpegningsgrundlag.....	10
2.2 Tilstanden for områdets udpegede natur .....	10
2.2.1 Terrestriske naturtypers arealfordeling og tilstand.....	11
2.2.2 Sønaturtypers tilstand .....	12
2.2.3 Arts levesteders tilstand.....	13
<b>3. Målsætninger .....</b>	<b>14</b>
3.1 Overordnet målsætning for Natura 2000-området .....	14
3.2 Konkrete målsætninger for naturtyper og arter .....	15
3.3 Modstridende naturinteresser.....	15
<b>4. Indsatsprogram.....</b>	<b>17</b>



*Miljø- og Fødevareminister  
Esben Lunde Larsen*

## **En målrettet indsats for dansk natur**

De 252 Natura 2000-områder indeholder nogle af Danmarks største og mest værdifulde naturområder. De ligger fordelt i hele landet fra nord til syd og øst til vest og repræsenterer en stor del af den danske biodiversitet. Hvert område har en plan, og nu offentliggøres Natura 2000-planerne for 2016-21.

Natura 2000-planlægningen blev iværksat af VK-regeringen i 2004 med nationale mål for gennemførelse af EU's naturdirektiver og tilskud til de lodsejere, der vil være med.

I planperioden 2016-21 vil der i halvdelen af Natura 2000-områderne være nye og mere grundlæggende indsatser for at sikre noget af Danmarks bedste natur. I de øvrige områder skal den indsats, der allerede er planlagt færdiggøres og vedligeholdes. Der er med de nye planer i særdeleshed fokus på de frivillige plejegræsordninger og en forbedring af tilskudssatserne hertil.

Fokus for indsatsen i perioden 2016-21 er:

- At færdiggøre og konsolidere indsatsen fra den første generation planer.
- At fortsætte arbejdet med at sikre naturpleje på de arealer, hvor det er nødvendigt for at sikre og forbedre naturtilstanden.
- At der i et mindre antal områder startes en indsats for at forbedre naturen gennem sammenkædning af eksisterende og særlig sårbar natur.
- At sikre en indsats mod invasive arter og målrettet forbedre levesteder for bl.a. truede ynglefugle.

Frivillighed er hjørnesteinen i gennemførelse af planerne for at fastholde den positive lodsejertilgang til sikring af naturen. Lodsejere og kommuner har allerede vist, at de gerne vil være med og har i stort omfang gennemført en målrettet naturindsats.

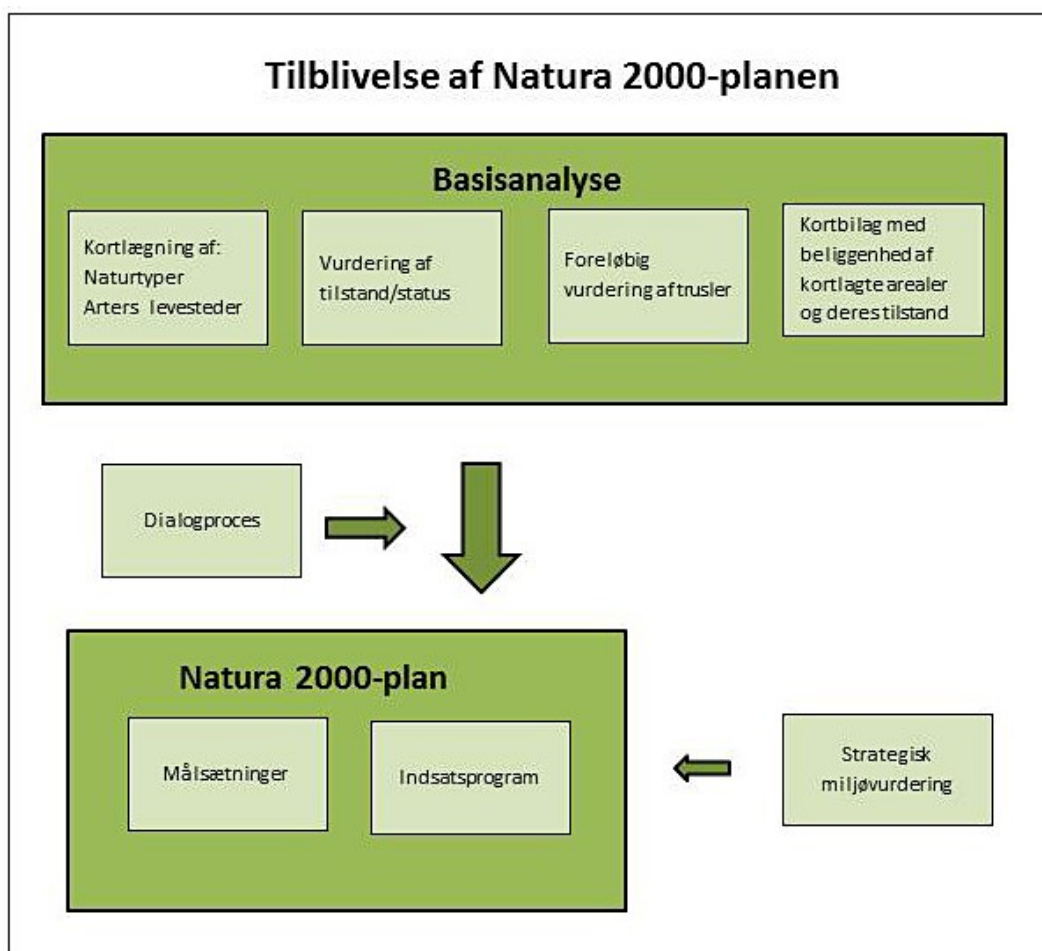
Jeg takker for de mange synspunkter og forslag, som lodsejere, kommuner og foreninger har bidraget med undervejs i den lange planproces. Der er også rejst spørgsmål, som ikke direkte vedrører planlægningen; men som er centrale for den danske gennemførelse af EU-forpligtigelser. Det gælder f.eks. spørgsmål om regulering af husdyrbrug, afgrænsning af Natura 2000-områder og om bestemmelsen af de enkelte naturtyper. Spørgsmål som Miljø- og Fødevareministeriet belyser og håndterer i anden sammenhæng.

Jeg ser frem til, at alle parter fortsat gør en indsats for at sikre vores natur og bidrager til den fortsatte diskussion af mål og midler i naturforvaltningen.

# 1. Natura 2000-planlægning

EU's Natura 2000-direktiver (fuglebeskyttelsesdirektivet- og habitatdirektivet) forpligter Danmark til at gøre den nødvendige indsats for at sikre eller genoprette gunstig bevaringsstatus for en række naturtyper og arter, som på europæisk plan er sjældne, truede eller karakteristiske. Det sker ved at imødegå væsentlige negative påvirkninger og ved at opnå og sikre en god eller gunstig naturtilstand bl.a. gennem hensigtsmæssig forvaltning af de udpegede Natura 2000-områder. Med en målrettet forvaltningsindsats i områderne bidrager Danmark til at sikre den europæiske natur og dens biologiske mangfoldighed.

Med henblik på at fastsætte de langsigtede mål og prioritere den nødvendige indsats udarbejder Naturstyrelsen efter bestemmelserne i miljømålsloven og skovloven en Natura 2000-plan, der dækker hvert af de 252 udpegede beskyttelsesområder. Natura 2000-planen revideres hvert 6. år, dog gælder planlægningen for de skovbevoksede, fredskovpligtige arealer (skovloven) for 12 år. De langsigtede mål gælder for flere planperioder, mens retningslinjerne for indsats revideres i hver planperiode.



Processen i tilblivelsen af en Natura 2000-plan.

Den foreliggende plan afløser i 2016 den gældende Natura 2000-plan 2010-15 efter miljømålsloven, idet indsatsprogrammet for planperioden 2010-15 forudsættes gennemført indenfor den gældende planperiode (jvf. denne plans indsatsprogram, afsnit 4), mens de dele af planerne, som er udarbejdet efter skovloven gælder fra 2010-21. Denne plan er således 2. generation af Natura 2000-plan for arealer, der ikke er omfattet af skovloven.

På grundlag af erfaringerne med de første Natura 2000-planer reviderede folkettinget i 2013 miljømålsloven med henblik på at sikre en bedre dialog og inddragelse i Natura 2000-planlægningen og i gennemførelsen af planerne. Desuden er der indgået aftale mellem regeringen og Kommunernes Landsforening om, at 2. plangeneration i højere grad skal tage afsæt i mål- og rammestyrelse af kommunernes gennemførelse af planerne. I denne plan kommer det til udtryk i rammerne for planperiodens indsats.

Natura 2000-planen gælder for de arter og naturtyper, der har begrundet udpegningen af det enkelte beskyttelsesområde; men bidrager også til at sikre andre arter og naturtyper, som forekommer i områderne. Natura 2000-planen har fokus på arealrelaterede indsats og rummer ikke indsatskrav vedrørende vandkvalitet, som sikres gennem vandplanlægningen, ligesom der heller ikke stilles konkrete krav til reduktion af kvælstofdeposition, som ligeledes reguleres ad anden vej, ikke mindst gennem husdyrgodkendelsesloven.

## **1.1 Natura 2000-planen er bindende for myndighederne**

Natura 2000-planen er bindende, således at alle myndigheder i deres arealdrift, naturforvaltning eller ved udøvelse af deres beføjelser i henhold til lovgivningen i øvrigt skal lægge Natura 2000-planen til grund. Denne plan vedtages i 2016 og erstatter Natura 2000-plan 2010-15, hvorefter kommunerne udarbejder bindende handleplaner med fokus på opgavefordelingen mellem myndigheder og tidsfølgen for gennemførelsen af indsatsen. Offentlige lodsejere er bundet af planens langsigtede målsætninger og kan vælge at gennemføre disse direkte i egne drifts- og plejeplaner. På områder som f.eks. fiskeriloven og vildtforvaltningsloven, hvor staten er myndighed, følges op med nationale strategier.

Natura 2000-planen tilsidesætter ikke øvrig lovgivning, og den indsats, som iværksættes for at sikre planens gennemførelse, skal have de fornødne tilladelser, dispensationer m.v., evt. på grundlag af konsekvensvurderinger. I det omfang, indsatsen entydigt kan defineres som nødvendig for lokalitetens forvaltning, er en konsekvensvurdering efter habitatdirektivet ikke påkrævet, men der kan være andre hensyn efter lovgivningen, der spiller ind. Der er ikke gennemført vurdering i henhold til habitatdirektivets artikel 6.3 af de enkelte planer, idet planer, som direkte er forbundet med eller nødvendige for Natura 2000-områdets forvaltning, heller ikke er omfattet af kravet om screening og evt. konsekvensvurdering. Desuden er der ikke i planen taget stilling til forvaltningsindsatsens lokalisering eller valgte forvaltningsmetoder.

Der er i Natura 2000-planen taget stilling til afvejning mellem modsatrettede naturinteresser i de tilfælde, hvor sådanne allerede på nuværende tidspunkt i planlægningen kan forudses, og hvor en sådan afvejning er forbundet med eller nødvendig for forvaltningen af området. Eventuelle konkrete konsekvenser af denne afvejning vil blive afklaret i forbindelse med gennemførelsen af planen og valg af virkemidler.

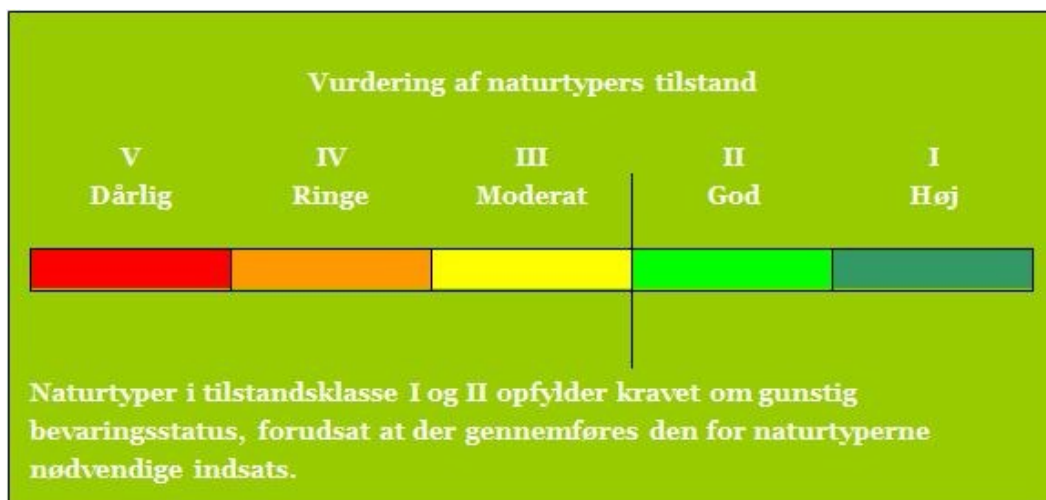
Natura 2000-planens målsætninger er bindende og skal anvendes ved konsekvensvurdering i forbindelse med myndighedsudøvelse, jf. Miljøministeriets bekendtgørelse nr. 408 af 1. maj 2007 (med senere ændringer) om udpegning og administration af internationale naturbeskyttelsesområder samt beskyttelse af visse arter og tilsvarende regler om konsekvensvurdering i andre ministeriers lovgivning.

Indsatsprogrammets retningslinjer er ligeledes bindende og danner sammen med målsætningerne for naturen i området grundlag for handleplan, samt eventuel anden prioritering af forvaltningsindsats i området. Retningslinjer for skovbevoksede, fredskovpligtige arealer, der er gældende til og med 2021, er indskrevet i Natura 2000-plan 2009-15 for området.

## 1.2 Naturtilstand og gunstig bevaringsstatus

Danmark har en forpligtelse til at sikre eller genoprette gunstig bevaringsstatus for de naturtyper og arter, der begrundes udpegningen af de enkelte Natura 2000-områder. Bevaringsstatus er en vurdering af, hvordan naturtypens eller artens tilstand vil være i fremtiden, såfremt der ikke sker ændringer i udnyttelsen, de negative påvirkninger eller forvaltningen i forhold til i dag, og der er således tale om en slags prognose for naturtypernes og arternes udviklingsretning.

Til brug for Natura 2000-planlægningen er der for en række naturtyper og nogle arter udviklet et naturtilstandssystem, der på baggrund af artsammensætning og umiddelbart synlige, forvaltningsbare strukturparametre som f.eks. tilgroning, udtørring og forstyrrelser angiver den aktuelle tilstand for naturtypen eller artens levested, jf. Miljøministeriets bekendtgørelse nr. 815 af 27. juni 2007 med senere revisioner om klassificering og fastsættelse af mål for naturtilstanden i internationale naturbeskyttelsesområder. Tilstanden opgøres på en skala fra I-V, hvor naturtyper eller levesteder i tilstandsklasse I og II med en vedvarende nødvendig drift har gunstig bevaringsstatus, mens der for naturtyper eller arters levesteder i tilstandsklasse III-V typisk skal gennemføres en større indledende forvaltningsindsats, før en vedvarende drift vil være tilstrækkeligt til at sikre arealet på sigt.



Tilstandsklasser for naturtyper

De enkelte parametre i tilstandssystemet gennemgås i basisanalyserne, og det kan heraf ses, hvilke tiltag der kan iværksættes for at sikre eller genoprette naturtyperne eller arternes levesteder.

## 2. Områdebeskrivelse

Natura 2000-området består af et habitatområde. Mål og indsats for udpegningsgrundlaget for habitatområdet gælder kun for arealer inden for den pågældende udpegning.

Dette Natura 2000-område er specielt udpeget på grundlag af en væsentlig tilstedeværelse af følgende naturtyper og arters levesteder: vandløb (3260), rigkær (7230), tidvis våd eng (6410), nedbrudt højmose (7120), hængesæk (7140) og odder. Natura 2000-planens målsætninger og indsatsprogram er væsentlige elementer i beskyttelsen af disse og af en generel sikring og forbedring af områdets naturværdier.



Amose Å ved Skellingsted. Fotograf: Peter Leth.

Natura 2000-området har et areal på 3.400 ha, hvoraf 11 ha er statsejet. Natura 2000-området består af Habitatområde nr. H137 og afgrænses som vist i Basisanalysen. På [Naturstyrelsens hjemmeside](#) samt i figuren nedenfor er der angivet hvilke naturtyper og arter, der udgør udpegningsgrundlaget for dette område.

Området kan inddeles i to delområder. Det ene dækker vandløb og vådbundsarealer langs Bregninge Å. Det andet dækker Skarresø og vandløb og vådbundsarealer langs Amose Å og Øvre Halleby Å opstrøms Øresø Mølle. Langs Bregninge Å findes udstrakte pilekrat og rørskov stedvis med vældpræg. Flere steder ses en vegetation som indikerer tidligere drift i form af græsning og/eller høslet. Særligt interessant er forekomsterne af den truede naturtype rigkær (7230) langs Bregninge Å. Nord for Løgtved Plantage ses rigkær i mosaik med den prioriterede naturtype



avneknippemose (7210) og den sjældne søtype kransnålalgesø (3140). Sump-vindelsnegl er kendt fra rigkær og rørsump flere steder i området, bl.a. fra Viskinge Mose og fra rørsump ved Strids Mølle foruden fra en overvågningslokaliteten i Gammelrand Mose.

En stor del af Natura 2000-området er dækket af skovnaturtyper, primært de to prioriterede typer, skovbevokset tørvemose (91D0) og elle- og askeskov (91E0). Førstnævnte især i Åmose Å-delområdet, sidstnævnte især langs åen i Bregninge Å-delområdet.

Åmose Å har et gennemreguleret og snorlige forløb fra Natura 2000-områdets østgrænse ved Undløse og frem til Bromølle Kro. Herfra er vandløbet ”rørlagt” på en ca. 900 m lang strækning. Det såkaldte ”rør” er et anseeligt betonbygværk med et tværsnitsareal på ca. 3x4 m. Hele anlægget er nedgravet i skovbunden (plastisk ler) og røber sig kun ved et antal udluftningsskakte. Nedstrøms ”Bromøllerøret” har vandløbet et smukt og næsten ureguleret forløb frem til Øresø Mølle. Denne strækning har ved et sideløb forbindelse til områdets største sø, Skarresø. I dette område har havørn ynglet de senere år.

Under den sidste istid har Store Åmose sandsynligvis været dækket af en istunge. For nogle tusinde år siden var Åmosen en bred smeltevandsflod, der førte smeltevand fra istidens gletschere fra store dele af Sjælland til Storebælt. Ved en ændring af flodens løb opstod et af Danmarks største sammenhængende lavbundsarealer, først som sø og senere som mose. Området var gennem stenalderen kerneområde for jægere og fiskere. I bondestenalderen blev mosen anvendt til ofringer. Fra omkring 1700-tallet indtil 2. verdenskrig blev der fra områdets højmosearaler udvundet tørv til brændsel.

Det nuværende landskabsbillede opstod først efter det store tørlægningsprojekt, der gennemførtes i 1960'erne. Med bygning af ”Bromøllerøret”, blev næsten 1 kilometer vandløb rørlagt og Åmosen blev for alvor afdrænet og omlagt til dyrkede marker. I dag har kun mindre dele bevaret fordoms mosepræg.

Åmose Å's forløb opstrøms Bromølle Kro er således i dag kraftigt reguleret og med en ringe fysisk kvalitet. Dog huser åen relativt store fiskebestande, som kan fungere som fødegrundlag for odder. Omkring åen mellem Skellingsted og Undløse Bro findes rester af tidligere tiders udstrakte moseområder. De bedst bevarede moserester findes som skovbevoksede tørvemoser i bl.a. Ulkestrup Lyng, Verup Mose, Sandlyng Mose og Storelyngen.

En cirka 230 ha stor del af Store Åmose ved Bodal er omfattet af en fredning fra 1993. Denne fredning har som primært formål at sikre mosejordens rige kulturarv mod yderligere udtørring. I 2014 er der rejst forslag om at frede yderligere 24 ha med den hensigt at skabe en bufferzone mod udtørring i forlængelse af den oprindelige fredning.

Natura 2000-området ligger i Kalundborg, Holbæk og Sorø Kommuner og indenfor vandplanområdet hovedvandopland Kalundborg.

En mere detaljeret områdebeskrivelse findes i [basisanalysen](#).

## 2.1 Områdets udpegningsgrundlag

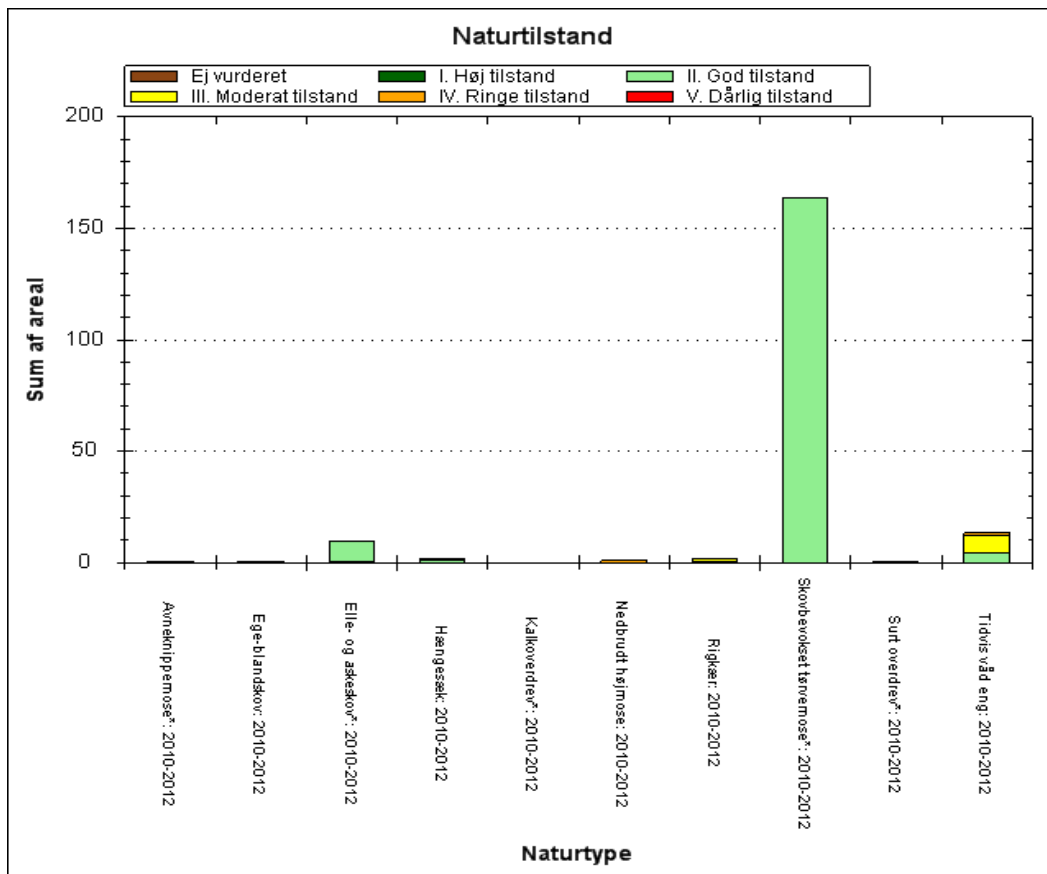
Udpegningsgrundlag for Habitatområde nr. 137			
Naturtyper:	Kransnålalge-sø (3140)	Næringsrig sø (3150)	
	Brunvandet sø (3160)	Vandløb (3260)	
	Kalkoverdrev* (6210)	Surt overdrev* (6230)	
	Tidvis våd eng (6410)	Nedbrudt højmose (7120)	
	Hængesæk (7140)	Avneknippemose* (7210)	
	Kildevæld* (7220)	Rigkær (7230)	
	Bøg på mor (9110)	Bøg på muld (9130)	
	Bøg på kalk (9150)	Ege-blandskov (9160)	
	Skovbevokset tørvemose* (91D0)	Elle- og askeskov* (91E0)	
	Arter:	Sumpvindelsnegl (1016)	Pigsmerling (1149)
		Stor vandsalamander (1166)	Odder (1355)

Naturtyper og arter, der udgør det gældende udpegningsgrundlag for Natura 2000-området. Tal i parentes henviser til de talkoder, som benyttes for naturtyper og arter fra habitatdirektivets bilag 1 og 2. \* angiver at der er tale om en prioriteret naturtype. Udpegningsgrundlag for habitatområder er blevet revideret som beskrevet i basisanalysen.

## 2.2 Tilstanden for områdets udpegede natur

Neden for er vist den vurderede tilstand for de af områdets naturtyper og levesteder for arter, hvor der er udviklet et tilstandsvurderingssystem. Se basisanalysen for beskrivelse af metoder og en mere detaljeret omtale af naturens tilstand i området.

### 2.2.1 Terrestriske naturtypers arealfordeling og tilstand



De kortlagte naturtypers areal fordelt på tilstandsklasser ved kortlægningen i 2010-12.

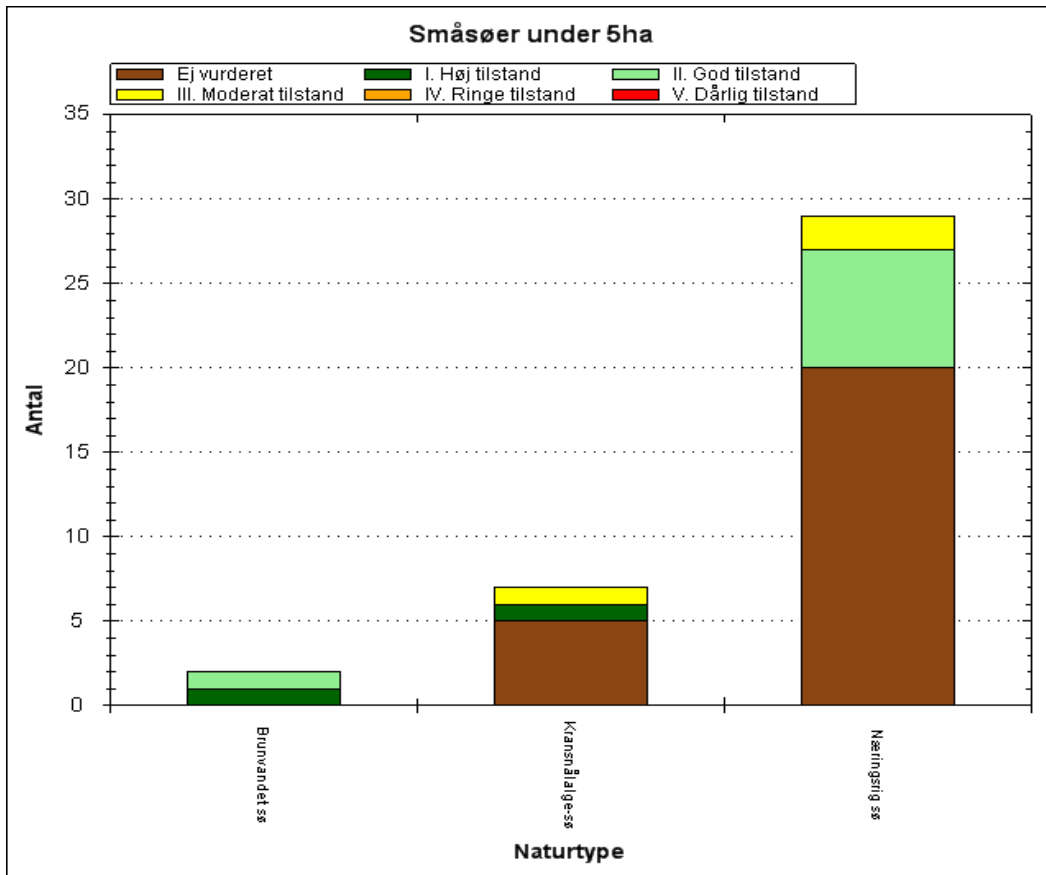
Pga. pladshensyn har det ikke været muligt at vise data mere detaljeret end det er tilfældet i planens figurer. En mere detaljeret præsentation af data findes i basisanalysen for området eller i MiljøGIS. Her vises data for Natura 2000-basisanalyserne, revideret december 2014. Dette er de data, der ligger til grund for forslag til Natura 2000-planer 2016-21, der er sendt i høring 19. december 2014 til 10. april 2015. Det er muligt at downloade alle data, der vises i MiljøGISen, således at man kan arbejde med dem i egne IT-systemer.

Områdets små arealer med nedbrudt højmoser (7120) har overvejende ringe tilstand, hvilket primært skyldes uhensigtsmæssig hydrologi og tilgroning med vedplanter.

Områdets tidvis våde enge og rigkær er overvejende i moderat eller god tilstand. Årsagen til visse forekomsters suboptimale tilstand er primært lavt strukturindeks som følge af tilgroning med høje urter, buske og træer.

Skovnaturtyperne er generelt i god tilstand.

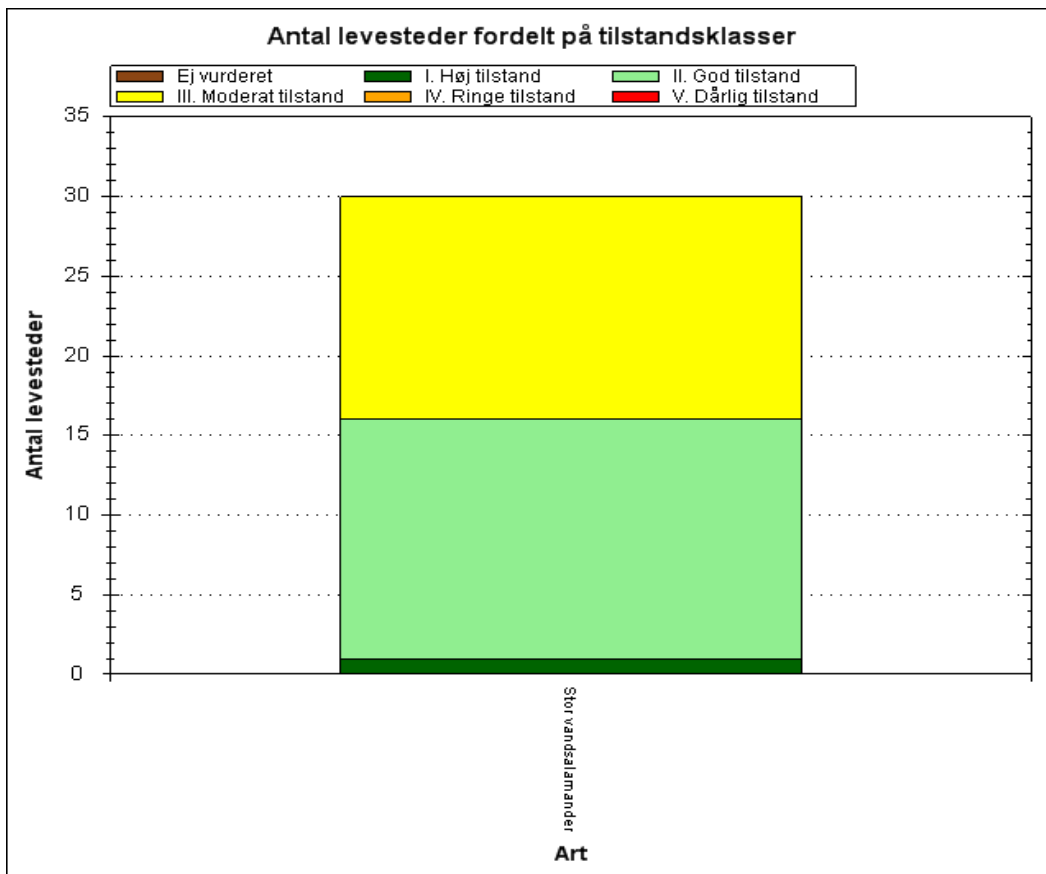
### 2.2.2 Sønaturtypers tilstand



Antal og tilstand af de kortlagte småsøer i området.

Der er kortlagt 38 søer under 5 ha i dette område. Af disse er 13 tilstandsvurderet. Heraf har 8 søer i god tilstand, 3 i moderat tilstand og 2 har høj tilstand.

### 2.2.3 Arts levesteders tilstand



Tilstandsvurdering af områdets kortlagte levesteder.

Inden for området er der i 2010-12 kortlagt 30 mulige levesteder for stor vandsalamander. Vandhullernes tilstand som levested for arten er undersøgt og viser, at over halvdelen af vandhullerne har moderat tilstand primært pga. lavt artsindeks. De resterende vandhuller har god eller høj tilstand.

## 3. Målsætninger

Den **overordnede målsætning** for området angiver det overordnede sigte for, hvordan området skal udvikle sig for såvel at sikre det konkrete områdes integritet som for at bidrage til opnåelse af gunstig bevaringsstatus for naturtyper og arter. Der er i den overordnede målsætning taget højde for områdets naturmæssige potentiale, og for om det rummer forekomster, der er af stor vigtighed nationalt og/eller biogeografisk. En betydning, der er vurderet ud fra:

- Stort areal, levested eller bestand
- Få nationale/biogeografiske forekomster
- Truede naturtyper/arter
- Særligt danske ansvarsnaturtyper/arter.

De **konkrete målsætninger** fastlægger de langsigtede mål for udvikling i areal og tilstand for de enkelte naturtyper og arters levesteder. De konkrete mål tager udgangspunkt i den tilstand, som er vurderet for naturtyper og arters levesteder efter tilstandsvurderingssystemet. Hvor der ikke er udviklet et sådant system skal gunstig bevaringsstatus sikres eller genoprettes på baggrund af den bedste faglige viden.

Målsætningerne rækker udover den enkelte planperiode og beskriver en tilstand, der tager hensyn til potentialet i de lokale naturforhold, og afspejler desuden en afvejning af eventuelt modstridende naturinteresser.

Myndighederne tager i deres administration af lovgivningen og deres forvaltning udgangspunkt i målsætningen for Natura 2000-område og sikrer dermed en grundlæggende beskyttelse af udpegningsgrundlaget.

Målsætningen for området er således grundlaget for vurderingen af planer og projekter, som skal foretages i henhold til de regler, der gennemfører habitatdirektivets artikel 6, stk. 3, bl.a. efter habitatbekendtgørelsen og naturbeskyttelseslovens § 19 b og skovlovens § 17, der skal sikre, at udpegningsgrundlaget i området ikke skades, herunder især at arealet af naturtyper og levesteder for arter er stabilt eller i udbredelse, at naturtypernes strukturer og funktioner fortsat er til stede, og at bestande af arterne viser, at arten på lang sigt vil kunne opretholde sig selv som en levedygtig bestanddel af dens naturlige levesteder.

### 3.1 Overordnet målsætning for Natura 2000-området

**Det overordnede mål med området er, at:**

- Overdrev, rigkær og tidvis våde eng langs Bregninge Å sikres en optimal hydrologi og drift samt tilstrækkeligt store, sammenhængende arealer.
- Sikre en hensigtsmæssig hydrologi i kildevæld, nedbrudte højmoser, skovbevoksede tørvemoser samt elle- og askeskove.
- Sikre naturtyperne og arterne i udpegningsgrundlaget en tilstrækkelig lav påvirkning af næringsstoffer, som de på lang sigt kan tåle.

- Skabe gunstige betingelser for de næringsfattige mosetyper hængesæk og nedbrudt højmose i Store Åmose-området, herunder at sikre hydrologiske betingelser, som fremmer disse lysåbne naturtypernes gendannelse på de skovbevoksede moserarealer.
- Der i Natura 2000-området sikres eller skabes attraktive opholds- og fødesøgningssteder for odder og at egnede yngleområder forekommer flere steder, således at området bidrager til en bæredygtig bestand af odder på Sjælland.
- Områdets økologiske integritet sikres i form af en for naturtyperne hensigtsmæssig drift/pleje og hydrologi, en lav næringsstofbelastning og gode sprednings- og etableringsmuligheder.

### 3.2 Konkrete målsætninger for naturtyper og arter

Naturtyper og arter skal på sigt opnå en gunstig bevaringsstatus.

- For naturtyper og for arters levesteder, der er vurderet til natur/skovtilstandsklasse I eller II er målsætningen, at udviklingen i deres areal og tilstand er stabil eller i fremgang.
- For naturtyper og arters levesteder, der er vurderet til natur/skovtilstandsklasse III-V er målsætningen, at udviklingen i deres natur/skovtilstand er i fremgang, således at der på sigt opnås natur/skovtilstand I-II og gunstig bevaringsstatus, såfremt de naturgivne forhold giver mulighed for det.
- Det samlede areal af naturtypen/levestedet skal være stabilt eller i fremgang, hvis naturforholdene tillader det.
- For naturtyper uden tilstandsvurderingssystem er målsætningen gunstig bevaringsstatus. Det betyder, at tilstanden og det samlede areal af naturtyperne stabiliseres eller øges.
- For arter uden tilstandsvurderingssystem og for deres levesteder er målsætningen gunstig bevaringsstatus. Det betyder, at tilstanden og det samlede areal af levestederne for de udpegede arter stabiliseres eller øges, således at der er grundlag for tilstrækkelige egnede yngle- og fourageringsområder for arterne.

### 3.3 Modstridende naturinteresser

En målsætning om gunstig bevaringsstatus for en bestemt naturtype kan indebære en nedprioritering af en anden naturtype eller art, og det er nødvendigt at foretage et valg.

#### Højmose og hængesæk kontra skovbevokset tørvemose

I Store Åmose er hovedparten af skovbevokset tørvemose (91D0) udviklet på næringsfattig tørv efter afvanding og tørveindvinding. På lang sigt skal forvaltningen af områderne ske med henblik på at begunstige og retablere de oprindelige, lysåbne og ikkegræsningsbetingede naturtyper aktiv højmose (7110) og hængesæk (7140). Dermed nedprioriteres skovbevokset tørvemose og naturtypen nedbrudt højmose (7120). Aktiv højmose (7110) er i dag ikke på områdets udpegningsgrundlag, men udvikler sig fra nedbrudt højmose (7120).

Der skal gennem målfastsættelsen for andre udpegede delområder eller Natura 2000-områder være sikret gunstig bevaringsstatus på biogeografisk og/eller nationalt niveau som kompensation for de naturtyper og arter, der eventuelt nedprioriteres i et givet område. Dette kan dog undtages i tilfælde af udmeldinger om prioriteringer fra Europa-kommissionen. Kommissionens udmeldinger omfatter bl.a. de forekomster af skovnaturtypen skovbevokset tørvemose, der er et resultat af en kolonisering af en tidligere ubevokset mosetype som følge af menneskelig påvirkning, hvor den skovbevoksede tørvemose fjernes med henblik på at genetablere gunstig bevaringsstatus af de tidligere mosetyper

aktiv højmose (7110) og hængesæk (7140). Generelt har skovbevoksede tørvemoser af denne type lavere prioritet end de oprindelige mosetyper.

Lysåben kilde kontra skovbevokset kilde

Naturtypen kilde (7220) prioriteres over skovnaturtyper (f.eks. elle- og askeskov (91E0)) i de tilfælde hvor skovtypen er resultatet af tilplantning eller en yngre tilgroning med træer.



# 4. Indsatsprogram

Opfyldelsen af habitat- og fuglebeskyttelsesdirektivernes krav om gunstig bevaringsstatus for de naturtyper og arter, som direktiverne omfatter, er en opgave, som strækker sig over flere planperioder. Det er derfor nødvendigt at prioritere indsatsen i den enkelte planperiode, således at det sikres, at Danmark efterlever de EU-retlige forpligtelser, og der kan etableres en sammenhæng mellem indsats og tilgængelige virkemidler.

Den nationale prioritering af indsatsen i 2. planperiode sigter på, at den planlagte og igangsatte indsats i 1. planperiode fastholdes og afsluttes, og der tages hånd om særligt truede naturtyper og arter, samt at der påbegyndes en strategisk indsats for langsigtet at sikre den nødvendige pleje af de lysåbne naturarealer.

Indsatsen fra de gældende planer 2010-15 videreføres. Hvis den forudsatte indsats for planperioden 2010-15 ikke er gennemført, når de kommunale handleplaner for 2. planperiode træder i kraft, forudsættes det, at den allerede igangsatte indsats færdiggøres i 2. planperiode, med mindre den udestående indsats vil være i strid med nærværende plan.

Nedenstående retningslinjer for indsatsen er opbygget efter mål- og rammestyringsprincippet, således at den statslige plan fastlægger de krav til indsatsen i planperioden, der er nødvendige for at sikre nationalt besluttede prioriteringer.

Indsats til bedring af vandkvaliteten i overflade- og grundvand gennemføres som led i vandplanlægningen, ligesom reduktion af kvælstofdeposition sker gennem husdyrgodkendelsesloven og generelle tiltag til at mindske luftforureningen, og er således ikke en del af Natura 2000-planens indsatsprogram.

Retningslinjerne er opdelt i generelle retningslinjer, der gælder for alle områder og specifikke retningslinjer for det enkelte Natura 2000-område. Til gennemførelse af planerne stiller staten en række virkemidler til rådighed, ligesom det forudsættes, at kommunerne i mindre omfang bidrager økonomisk.

Områdets fredskovpligtige skovnaturtyper er omfattet af retningslinjer i Natura 2000-planen 2010-15 og videreføres i denne plan.

## **Generelle retningslinjer**

1. Myndighederne tager i deres administration af lovgivningen og deres forvaltning udgangspunkt i målsætningen for det enkelte Natura 2000-område og sikrer dermed en grundlæggende beskyttelse af udpegningsgrundlaget.
2. Der arbejdes for at sikre de lysåbne terrestriske naturtyper en hensigtsmæssig hydrologi, drift og pleje.
3. Der arbejdes for at sikre egnede levesteder for områdets arter.
4. Der arbejdes på at opnå størst mulig naturmæssig robusthed og sammenhæng i områdets natur ved at sikre større driftsenheder af lysåbne naturtyper.
5. Hydrologiprojekter finansieret via landdistriktsprogrammet, igangsatte Life-projekter og udvidelse/sikring af levesteder fra Natura 2000-planen 2010-15 afsluttes.

6. For skovnaturtyper skal sikres en skovnaturtypebevarende drift og pleje. I særlige tilfælde kan permanent ophør af drift (urørt skov) være nødvendig for at opfylde direktivforpligtelsen.
7. Indsatser gennemført i 1. planperiode vedligeholdes, f.eks. ved genrydning af arealer, hvor der tidligere har været gennemført en Natura 2000-indsats.

### **Områdespecifikke retningslinjer**

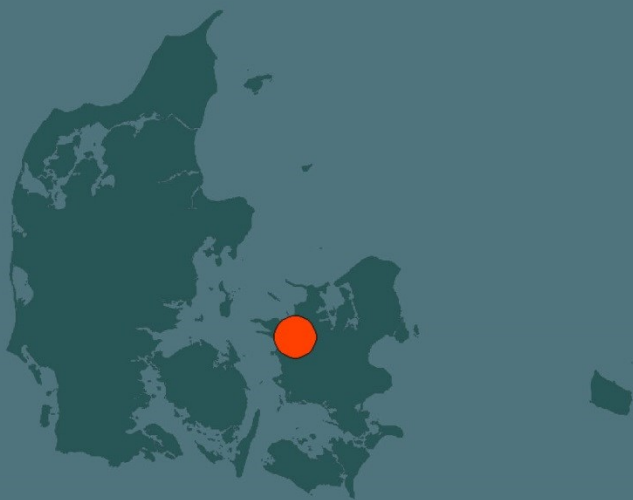
1. Der søges udtaget kulstofholdige lavbundsjord i tilknytning til næringsfattig mose (71XX) og skovbevokset tørvemose (91Do)(jf. det overordnede mål med området og omtalen under modstridende interesser), så der kan skabes større sammenhængende arealer samtidig med, at udtagningen bidrager til at reducere udledningen af CO<sub>2</sub> og et renere vandmiljø.
2. Kommunen og offentlige lodsejere skal være særlig opmærksomme på odder, som har eller har haft en væsentlig forekomst i området (jf. områdets målsætning) og er i tilbagegang.

Det er en fælles opgave for kommuner og offentlige lodsejere at aftale nærmere på hvilke arealer og i hvilke kommuner, den konkrete indsats skal foregå.



Ugræsset avneknippemose i Løgtved Mose. Fotograf: Peter Leth.





Miljø- og Fødevareministeriet  
Naturstyrelsen

Haraldsgade 53  
DK 2100 København Ø  
Tlf.: (+45) 72 54 30 00  
[www.nst.dk](http://www.nst.dk)