



Miljøministeriet
Miljøstyrelsen

Natura 2000-basisanalyse 2022-2027

Revideret udgave

Ramsø Mose

Natura 2000-område nr. 151

Fuglebeskyttelsesområde F104

November 2021

Udgiver: Miljøstyrelsen

Redaktion: Miljøstyrelsen Sjælland.

Forsidefoto:

Ramsømagle Sø med Langvad Å og rørsump i forgrunden

Fotograf: Peter Leth

ISBN: 978-87-7038-889-4

Baggrundskort: © Styrelsen for Dataforsyning og Effektivisering

Indhold

1. Natura 2000-basisanalyse (planperiode 2022-2027)	4
1.1 Basisanalysens indhold	4
1.2 Natura 2000-planprocessen	5
1.3 Udpegningsgrundlag	5
1.4 Naturtilstandssystem	5
1.5 Datagrundlaget	7
1.6 Foreløbig vurdering af områdets trusler	8
2. Ramsø Mose	9
2.1 Områdebeskrivelse	9
2.2 Udpegningsgrundlag for Natura 2000-området	10
2.3 Opsummering	10
3. Områdets fuglearter	11
3.1 Ynglefugle	11
4. Indsatser i området	14
5. Litteratur	15
5.1 Anvendte EU-direktiver, love og bekendtgørelser	15
5.2 Anvendt faglitteratur	15
6. Bilag 1	18

1. Natura 2000-basisanalyse (planperiode 2022-2027)

EU's Natura 2000-direktiver (fuglebeskyttelsesdirektivet og habitatdirektivet) forpligter Danmark til at gøre den nødvendige indsats for at sikre eller genoprette en række sjældne, truede eller karakteristiske naturtyper og arter af europæisk betydning.

Danmark har valgt at gøre dette ved en systematisk og tilbagevendende Natura 2000-planlægning, der på grundlag af direktivforpligtelsen og den nationale naturovervågning for 6-årige planperioder (dog 12-årige for skovbevoksede fredsskovpligtige arealer) prioriterer den krævede indsats. Planperioden 2022-27 dækker også de fredsskovpligtige arealer. På det akvatiske område bygger indsatsen i vid udstrækning på den, der fremgår af vandområdeplanerne, som har til formål at forbedre vandmiljøet i retning af god økologisk tilstand. Dette vil samtidig tilvejebringe forbedringer i vandkvaliteten og fysiske forhold i vandløb (fx fjernelse af spærringer), som er nødvendig for at opnå god naturtilstand for de vandområder, der også er udpeget som Natura 2000-områder.

Natura 2000-planlægningen sker efter reglerne i miljømålsloven og skovloven med tilhørende bekendtgørelser. En Natura 2000-plan består af mål for naturtilstanden i Natura 2000-området og et indsatsprogram. Indsatsprogrammet for det enkelte Natura 2000-område udarbejdes på baggrund af en basisanalyse og foreliggende overvågningsdata.

Basisanalysen, som præsenterer datagrundlaget, skal indeholde følgende elementer:

- Kortlægning af habitatnaturtyper og levesteder for arter, som områderne er udpeget for.
- Vurdering af tilstand og foreløbig vurdering af trusler.
- Et resumé, som på kortbilag angiver beliggenheden af de kortlagte arealer og tilstanden.

Der er udpeget 269 habitatområder og 124 fuglebeskyttelsesområder i Danmark.

Fuglebeskyttelses- og habitatområder kan være sammenfaldende eller ligge i umiddelbar tilknytning til hinanden, hvorfor der i alt er 257 Natura 2000-områder i Danmark.

1.1 Basisanalysens indhold

Basisanalysen er grundlaget for målfastsættelse og indsatsprogram i Natura 2000-planen for de enkelte, udpegede Natura 2000-områder. Basisanalysen fokuserer på Natura 2000-forpligtelser og dermed på de arter og naturtyper, som området er udpeget for at beskytte.

Basisanalysen er udarbejdet på grundlag af de nationalt indsamlede og kvalitetssikrede data, der indhentes gennem det nationale overvågningsprogram for vand og natur - NOVANA. Data er offentligt tilgængelige på Danmarks Miljøportal. Miljøstyrelsen har i årene 2016-19 gennemført en fornyet kortlægning af de enkelte habitatnaturtyper og visse arters levesteder, og data herfra udgør sammen med andre data fra NOVANA-overvågningen omdrejningspunktet for basisanalysen.

Natura 2000-planlægningen 2022-27 vedrører både de arealer, der er omfattet af miljømålsloven og de arealer, der er omfattet af skovloven.

Basisanalysen, som er udarbejdet inden afslutning af anden planperiode for Natura 2000-planen (2016-2021), vil for hvert område indeholde en status for indsatser i første planperiode (2010-2015) og den del af anden planperiode (2016-2021), der er gået. Status bygger primært på tilgængelig viden om tilsagn om tilskud efter landdistriktsstøtteordningerne og godkendte EU-projekter (LIFE).

1.2 Natura 2000-planprocessen

Planprocessen for de statslige Natura 2000-planer er fastsat i miljømålsloven og i bekendtgørelse om Natura 2000-skovplanlægning.

Natura 2000-planen udarbejdes efter forudgående drøftelse med de berørte statslige, kommunale og regionale myndigheder og med inddragelse af nationalparkbestyrelser, foreninger, organisationer og lodsejere, som har en væsentlig interesse i planen. De tværgående, overordnede drøftelser foregår på nationalt niveau. På regionalt niveau præsenterer Miljøstyrelsen de relevante basisanalyser, og et muligt planindhold drøftes. Basisanalyserne offentliggøres senest samtidig med, at drøftelser med de berørte interessenter indledes.

Forslag til Natura 2000-planer for 2022-2027 skal offentliggøres senest 1 år efter offentliggørelsen af basisanalyserne. Planforslagene sendes herefter i mindst 12 ugers offentlig høring, hvorefter de endelige planer udgives. Der gælder særlige høringsregler, hvis det offentliggjorte planforslag ændres væsentligt.

1.3 Udpegningsgrundlag

For hvert Natura 2000-område findes et udpegningsgrundlag, der ud fra de af EU fastsatte regler rummer væsentlige forekomster af arter og naturtyper, der er omfattet af naturdirektiverne. For disse dyr, fugle, planter og naturtyper er der inden for de udpegede Natura 2000-områder en særlig forpligtelse. Det er de arter og naturtyper, der er på områdernes udpegningsgrundlag, som behandles i denne basisanalyse. Indsatsen for Natura 2000-områdets udpegede naturtyper og arter vil dog i mange tilfælde betyde, at forholdene også forbedres for en lang række både almindelige, sjældne og rødlistede arter, der findes inden for området, men som ikke er grundlag for områdets udpegningsgrundlag som Natura 2000-område.

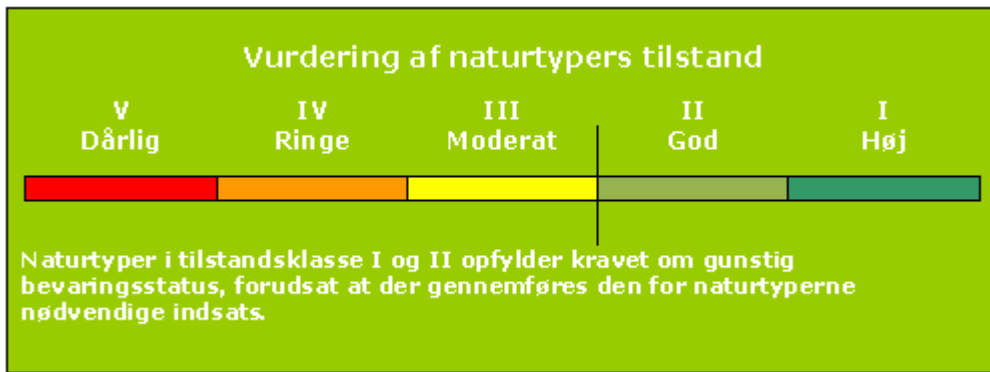
Naturen er dynamisk, og nogle arter og naturtyper indvandrer til nye områder, mens andre af naturlige grunde forsvinder fra områder, hvor de tidligere var kendt. Endvidere forbedres vidensgrundlaget om arternes og naturtypernes forekomst inden for områderne yderligere i forbindelse med systematisk kortlægning, overvågning og andre undersøgelser. Derfor opdateres udpegningsgrundlaget for de enkelte Natura 2000-områder med mellemrum. Dette vil typisk ske hvert 6. år forud for udarbejdelse af nye statslige Natura 2000-basisanalyser og Natura 2000-planer. Miljøstyrelsen har i 2019 haft opdateret udpegningsgrundlag for såvel fuglebeskyttelsesområderne som habitatområderne i offentlig høring.

Basisanalyserne er udarbejdet på baggrund af det opdaterede udpegningsgrundlag.

Udpegningsgrundlaget er opdateret i perioden 2018-2021. Opdateringen er sket på baggrund af dokumenteret og kvalitetssikret data indsamlet i det nationale overvågningsprogram NOVANA. Det opdaterede udpegningsgrundlag består af de arter, fugle og naturtyper, der findes i væsentlig forekomst i området. I forbindelse med opdateringen er en række arter, fugle og naturtyper hhv. tilføjet og udtaget fra udpegningsgrundlaget. I forhold til ændringer i udpegningsgrundlaget skal de ny tilføjede arter, fugle og naturtyper beskyttes. De arter, fugle og naturtyper, der udtages, skal også beskyttes, indtil EU-Kommissionen har accepteret det opdaterede udpegningsgrundlag. Det vil sige, at det nuværende udpegningsgrundlag både indeholder de naturtyper, arter og fugle, der forventes udtaget fra udpegningsgrundlaget og dem, der er tilføjet.

1.4 Naturtilstandssystem

Overvågningen og kortlægningen af naturtyperne og levesteder for arter viser, at mange af disse i forskelligt omfang bliver påvirket af en række faktorer, som kan have betydning for naturtypernes og levestedernes tilstand og indhold af dyre- og plantearter.



Tilstandsklasser for naturtyper

Kortlægningen af de lysåbne naturtyper og levestederne i habitatområderne gentages med 6 års mellemrum. Skovnaturtyper med fredskovspligt kortlægges med 12 års mellemrum. Kortlægningen af de små søer er foregået løbende siden 2007. Der er således gennemført tre kortlægninger af de fleste terrestriske, lysåbne naturtyper og to kortlægninger af skovnaturtyperne.

Natura 2000-områdernes lysåbne, terrestriske naturtyper blev første gang systematisk kortlagt i 2004-06. Her blev 23 lysåbne naturtyper kortlagt. De 10 skovnaturtyper blev kortlagt første gang i 2005-12. I 2010-12 blev de 23 lysåbne naturtyper genkortlagt. Yderligere 10 lysåbne terrestriske naturtyper blev inddraget i kortlægningen. De 10 skovnaturtyper og alle 34 lysåbne naturtyper er genkortlagt i perioden 2016-19. I 2018 blev Natura 2000-områdernes områdegrensninger justeret, og der blev udpeget en række nye områder. I 2019 blev der gennemført en første kortlægning af de nye arealer.

Den nye kortlægning af de lysåbne naturtyper og skovnaturtyperne er mere detaljeret og giver dermed et mere finmasket billede af områdets habitatnatur. En sammenligning af resultaterne fra kortlægningerne kan derfor vise udsving, både i antallet af naturtyper, deres arealer og deres tilstand, som er et resultat af denne større detaljeringsgrad samt mindre metodemæssige ændringer i kortlægningen. For hvert Natura 2000-område er udsving i kortlagt naturareal og beregnet naturtilstand vist og kommenteret. Det er vigtigt at være opmærksom på, at kortlægningen er et øjebliksbillede, og kan være påvirket af fx årstidsvariation som den meget tørre sommer i 2018, og at ændringer i fx hydrologiske forhold eller tilgroning kan have betydning for hvilke arter, der registreres i området. Naturen er langsom og stabile forbedringer af tilstanden kan tage lang tid, fx er plejkrævende naturtyper afhængig af vedvarende pleje.

Lige som for de lysåbne habitatnaturtyper og de mindre søer er der udviklet systemer for at kunne beregne tilstanden af levesteder for en række arter. Det drejer sig om arterne klokkefrø, stor vandsalamander og eremit samt 16 arter af ynglefugle.

Systemet inddeler arternes levested i 5 tilstandsklasser, som beskrevet under naturtypernes tilstandssystem. Beregningen af tilstanden er baseret på en række nøgelfaktorer, der er specielt vigtige for, at levestederne kan fungere optimalt for de pågældende arter. Se de tekniske anvisninger til kortlægning af levesteder for klokkefrø, stor vandsalamander, eremit og ynglefugle.

For arter og naturtyper uden et bekendtgørelsesfastsat naturtilstandssystem vil udviklingen i naturtilstanden blive beskrevet på grundlag af betydende naturparametre. Det kan fx være parametre som bestandstal, udbredelse og forekomst af sårbare arter, store træer, eutrofiering eller tilsvarende, hvor der er indsamlet ensartede landsdækkende data. Miljøstyrelsen vurderer på den baggrund, om der er tale om fremgang, tilbagegang eller stabil tilstand. En stabil tilstand eller fremgang anses for at være i overensstemmelse med direktivforpligtigelsen om at sikre eller genoprette en række sjældne, truede eller karakteristiske naturtyper og arter af europæisk betydning.

1.5 Datagrundlaget

I hver enkelt basisanalyse præsenteres aktuelle overvågningsdata for naturtyper og arter, der er medtaget på det pågældende Natura 2000-områdes udpegningsgrundlag. Naturtyper, arter og/eller fugle, der forventes udtaget fra udpegningsgrundlaget, er ikke behandlet i basisanalysen.

Data, der anvendes og præsenteres i basisanalyserne, er ensartede, kvalitetssikrede og landsdækkende data, der er offentligt tilgængelige. Det vil i helt overvejende grad dreje sig om data indsamlet og kvalitetssikret i forbindelse med gennemførelse af det statslige overvågningsprogram - NOVANA. Den konkrete, praktiske gennemførelse af overvågningen og efterfølgende databehandling for de enkelte arter og naturtyper er beskrevet i de tekniske anvisninger, som kan findes på DCE Aarhus Universitets hjemmeside og for arternes vedkommende i de årlige NOVANA-rapporter.

De fleste data stammer fra den terrestriske del af overvågningsprogrammet, men derudover inddrages data indsamlet i de øvrige NOVANA delprogrammer, fx kortlægning og tilstandsvurderinger i søer, kortlægning af marine naturtyper og vandløb samt artsdata fra de akvatiske overvågningsprogrammer i NOVANA fx data til belysning af forekomst af lampretter, fisk, insekter og havpattedyr.

Naturtype- og artsdata, der anvendes i basisanalyserne, kan findes på Miljøministeriets [MiljøGIS](#) og i [Danmarks Naturdata](#).

Overvågning og kortlægning af naturtyper, arter og fugle er i NOVANA-programmet foretaget gennem hele overvågningsperioden, og er gennemført på forskellige tidspunkter og med forskellige intervaller.

Grænserne for en hel række terrestriske Natura 2000-områder er justeret i 2018. For at kunne præsentere en fuldt dækkende kortlægning af også de nye arealer (ca. 31.000 ha) er der gennemført en supplerende kortlægning af naturtyperne, levesteder for arter og fugle samt overvågning af ynglefugle i de nye områder og udvidelserne i 2019.

Der findes andre data om naturen i Natura 2000-områderne. Disse er dog ikke tilstrækkeligt ensartede og landsdækkende til, at Miljøstyrelsen har inddraget dem i de statslige basisanalyser, som blandt andet skal danne grundlag for en national prioritering af indsatsen i 3. planperiode (2022-2027). Mange af disse data vil med fordel kunne indgå i senere faser af planlægningen, ikke mindst i forbindelse med fastsættelse af konkrete forvaltningstiltag.

Fuglenes udbredelse, antal og bestandsudvikling beskrives på baggrund af data indsamlet og kvalitetssikret i forbindelse med gennemførelse af NOVANA-programmerne i perioden. Princippet for overvågning af både ynglefugle og trækfugle er, at alle arter, som indgår i et eller flere Natura 2000-områders udpegningsgrundlag overvåges i de områder, hvor de indgår i områdernes udpegningsgrundlag. Overvågningen er tidligere gennemført med forskellige frekvenser, men med udarbejdelse af en nyt overvågningsprogram gældende fra 2017, vil der som udgangspunkt fremadrettet blive gennemført overvågning af yngle- og trækfuglene hvert andet år - for enkelte arter dog hvert tredje år. Overvågningsdata til vurdering af fuglenes forekomst er for ynglefuglenes vedkommende helt overvejende indsamlet af Miljøstyrelsen. For trækfuglene er de data, der præsenteres for perioden 2010-2017, indsamlet og bearbejdet af DCE Aarhus Universitet. For nogle få af de sjældne ynglefugle suppleres der med data fra Dansk Ornitologisk Forening. Disse data kvalitetssikres af Miljøstyrelsen og er efterfølgende anvendt i forbindelse med udarbejdelse af basisanalyserne.

For fuglearterne på Natura 2000-områdernes udpegningsgrundlag er resultaterne fra NOVANA-programmet beskrevet i de videnskabelige rapporter fra DCE Aarhus Universitet.

For 16 af de mest truede danske ynglefugle er der – i lighed med tidligere – desuden sket en kortlægning af de pågældende arters levesteder i de områder, hvor de pågældende arter indgår i fuglebeskyttelsesområdernes udpegningsgrundlag.

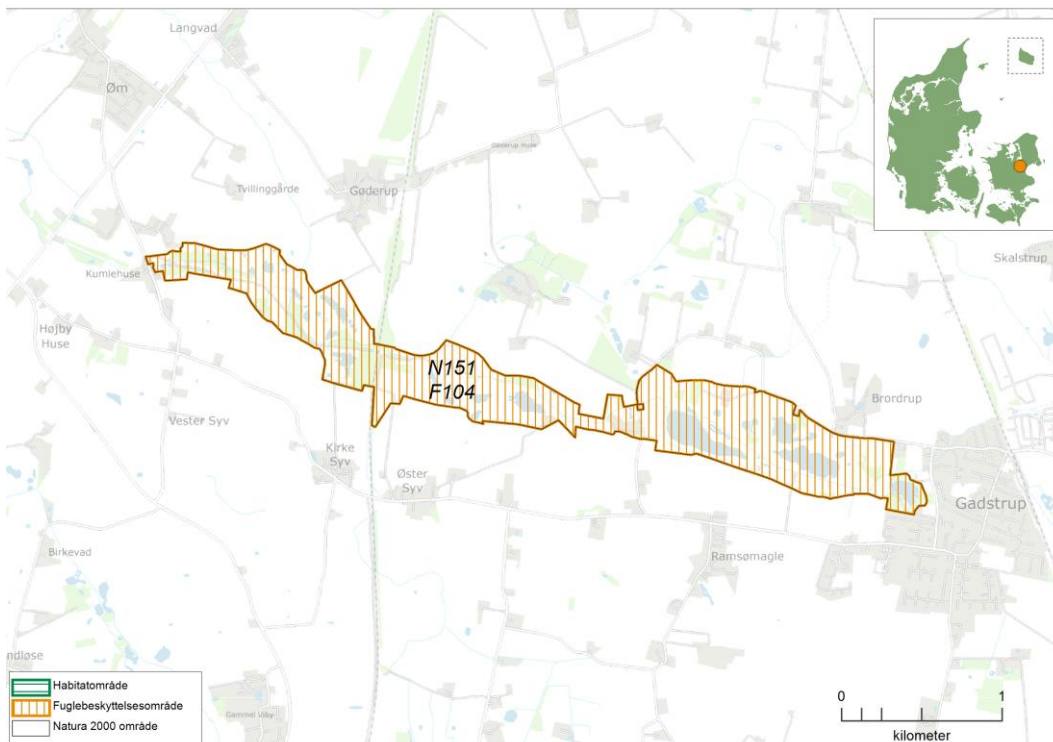
Overvågnings- og kortlægningsmetoderne for de enkelte fuglearter er beskrevet i de tekniske anvisninger for NOVANA-programmet.

1.6 Foreløbig vurdering af områdets trusler

Basisanalysen indeholder en foreløbig vurdering af de trusler, der kan forvaltes på i det enkelte område og for hver enkelt art/naturtype. Der er andre og typisk mere diffuse forhold, som kan have en negativ betydning for naturtilstanden. Disse forhold bliver i NOVANA-programmet overvåget indirekte via forekomsten af plantearter, der er sårbare, henholdsvis robuste, over for næringsstoffer, udtørring, jordbrugsmæssig drift eller klimaændring. Tilsvarende kan prædation kun undtagelsesvist måles direkte.

Vurdering af betydningen af forstyrrelser af arter bygger i udgangspunktet på de vurderinger, som DCE Aarhus Universitet udarbejdede, da forstyrrelser og behov for justeringer af vildtreservaternes geografiske afgrænsning og adgangsforhold blev vurderet i 2013.

2. Ramsø Mose



Kortet viser afgrænsningen af Natura 2000-område N151 Ramsø Mose. Natura 2000-området består af fuglebeskyttelsesområde F104 (lodret orange skravering).

2.1 Områdebeskrivelse

Natura 2000-området Ramsø Mose har et samlet areal på 171 ha. Området er afgrænset som vist på kortet. Området er udpeget som fuglebeskyttelsesområde nr. 104 Ramsø Mose. En mindre del af området er statsejet, heraf 12 ha af Naturstyrelsen og 1,5 ha af Banedanmark. Området ligger i Lejre og Roskilde Kommuner og inden for vandområdedistrikt Sjælland.

Dette Natura 2000-område er specielt udpeget for at beskytte levesteder for de to ynglefugle rørdrum og rørhøg, som er nye på områdets udpegningsgrundlag.

Natura 2000-området Ramsø Mose ligger ca. 10 km syd for Roskilde. Området ligger i bunden af Ramsødalen på begge sider af Langvad Å. Ramsødalen er en del af en længere tunneldal dannet i istiden.

I den østlige halvdel af området ligger Gadstrup Mose, Brørdrup Mose, Ramsømagle Sø og den genoprettede statsejede Ramsø. Der er sti fra Gadstrup til midt på Ramsømagle Sø, hvor Roskilde Amt har opført et fugletårn. Den vestlige del af området består af enge nord for Øster Syv, Elleenge og Akselmose. Hele denne strækning er åben for færdsel til fods. Roskilde Amt har desuden opført et fugleskjul med udsigt over de små søer og engene nord for Øster Syv.

Området blev i 1994 oprindeligt udpeget som fuglebeskyttelsesområde alene på grund af tilstedeværelsen af sortterne, men arten har ikke ynglet i området i flere år. I området yngler rørhøg og rørdrum, og de udgør i dag en del af områdets udpegningsgrundlag. Endvidere yngler der lappedykkere og forskellige svømmeænder som skeand og krikand. Området ligger inden for

fredningen af Ramsødalen, en fredning af landskabelige og naturmæssige værdier.



Rørhøg. Foto: Frits Rost

2.2 Udpegningsgrundlag for Natura 2000-området

Hvert Natura 2000-område er udpeget for at beskytte bestemte arter og/eller naturtyper, der er sjældne, truede eller karakteristiske for EU-landene. Disse udgør områdets udpegningsgrundlag. Nedenfor ses de naturtyper og/eller arter, der udgør dette Natura 2000-områdes udpegningsgrundlag. Udpegningsgrundlaget indeholder både de arter, naturtyper og fugle, der forventes udtaget fra udpegningsgrundlaget og dem, der er tilføjet, jf. processen med opdatering af udpegningsgrundlaget gennemført i perioden 2018-2021.

Udpegningsgrundlaget er opdelt efter de habitat- og/eller fuglebeskyttelsesområder, som Natura 2000-området består af. Hver habitatnaturtype og -art har en talkode, der er angivet i parentes (jf. habitatdirektivets bilag 1 og 2). Derudover er det angivet med *, om der er tale om en prioriteret naturtype jf. [habitatdirektivet](#). For fuglearterne er det angivet, hvorvidt der er tale om ynglefugle (Y) eller trækfugle (T).

Udpegningsgrundlag for Fuglebeskyttelsesområde nr. 104		
Fugle:	Rørdrum (Y)	Rørhøg (Y)
	Sortterne (Y)	

Tabellen viser fugle på udpegningsgrundlaget. I parenteserne står "T" for trækfugl og "Y" for ynglefugl.

Udpegningsgrundlaget er gennemgået i 2018-21. Sortterne (Y) er ikke tilstede i fuglebeskyttelsesområde F104 og gennemgås derfor ikke yderligere.

2.3 Opsummering

Natura 2000-område nr. 151 Ramsø Mose er primært karakteriseret ved at ådalens søer og moser udgør levesteder for ynglende rørhøg og rørdrum.

Rørhøg er registreret ynglende i området i 2019. Der er registreret egnede levesteder for rørhøg og rørdrum, og der vurderes ikke at være trusler mod disse arters yngleforekomst i området.

3. Områdets fuglearter

De fuglearter, der indgår i fuglebeskyttelsesområdernes udpegningsgrundlag, er kort beskrevet nedenfor. Overvågningsmetode er beskrevet tidligere under basisanalysens dataafsnit. Resultaterne fra NOVANA-programmets fugleovervågning ses i tabellerne under henholdsvis yngle- og trækfuglene neden for. For mere detaljeret beskrivelse af overvågningsmetode og resultater for de enkelte arter henvises til de tekniske anvisninger på DCE Aarhus Universitets hjemmeside. Artskortlægning kan findes på Miljøministeriets [MiljøGIS](#) og i [Danmarks Naturdata](#).

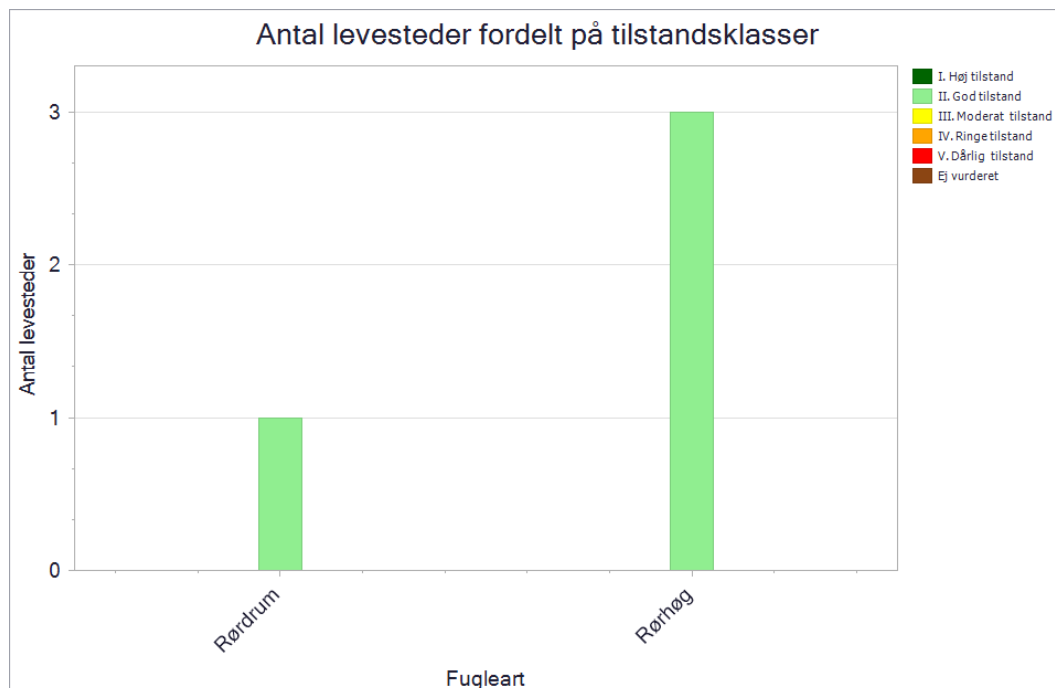
3.1 Ynglefugle

Fuglebeskyttelsesområde 104 - Ramsø Mose

Ynglefugle 2004-2012	
	2004 2005 2006 2007 2008 2009 2010 2011 2012
Rørdrum	
Rørhøg	

Ynglefugle 2013-2019	
	2013 2014 2015 2016 2017 2018 2019
Rørdrum	0
Rørhøg	1

Forekomst af ynglefugle på udpegningsgrundlaget. Antal ynglepar optalt ved NOVANA-overvågningen 2004–2019. Årene 2017-19 indgår i det igangværende overvågningsprogram. Der er alene medtaget data indsamlet af Miljøstyrelsens NOVANA-program.



Figuren viser antal og tilstand af de kortlagte levesteder for ynglefugle. Tilstandsklasserne er angivet med en farveskala.

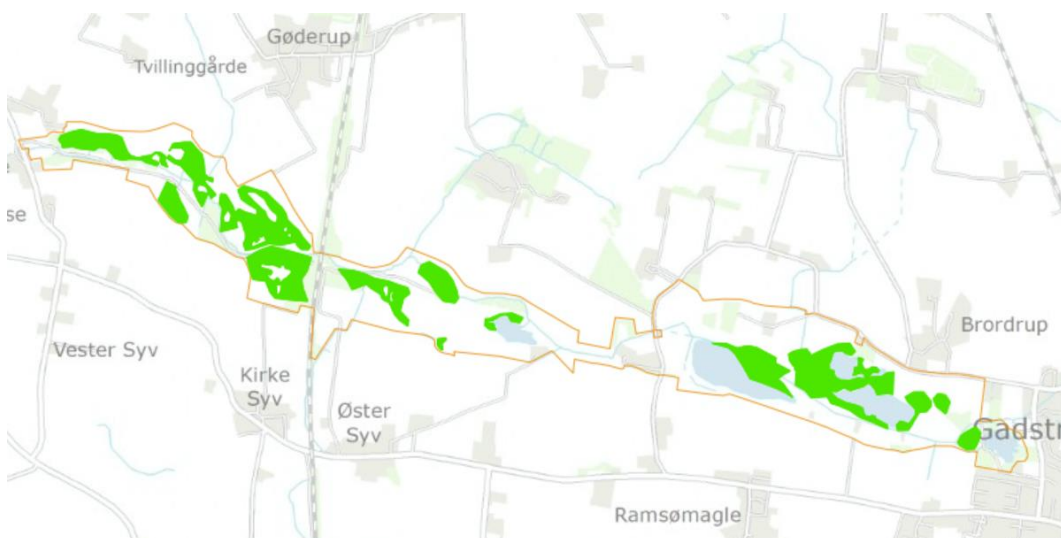
Rørhøg

Rørhøg yngler primært i vådområder med veludviklede rørskove og fouragerer desuden ofte over dyrkede marker, enge og græsarealer. Den samlede danske ynglebestand blev i 1980'erne opgjort til ca. 600 ynglepar. Ynglebestanden er siden vokset en smule, og det vurderes at den danske ynglebestand er nogenlunde stabil. Arten er trækfugl og den danske bestand overvintrer i Middelhavsområdet og i Afrika syd for Sahara. Rørhøg er almindeligt forekommende i store dele af landet, hvor den kan finde egnede ynglelokaliteter. Der er næppe større trusler mod rørhøg herhjemme, og artens bestandsudvikling og udbredelse synes at være i en mindre fremgang. I NOVANA-programmet overvåges rørhøg af Miljøstyrelsen nu hvert andet år i de fuglebeskyttelsesområder, hvor arten indgår i de pågældende områders udpegningsgrundlag. Yngleforekomsten af rørhøg blev senest overvåget i 2019.

I forbindelse med gennemførelse af overvågningen i 2019 blev der registreret 1 ynglepar i dette fuglebeskyttelsesområde. Rørhøg er fundet ynglende i Brorstrup Mose. Rørhøg er ny på områdets udpegningsgrundlag, og er ikke NOVANA-overvåget i området før.

I området er der kortlagt 3 levesteder for rørhøg, hvor tilstanden er beregnet til god. De tre levesteder er kortlagt ved Brorstrup Mose, Akselmose og Elleenge, samt enge nord for Øster Syv. Den gode tilstand skyldes primært, at den høje, tætte rørskov, hvor der generelt er høj vandstand yder de rugende fugle en vis form for beskyttelse mod prædation fra rovdyr, samt at der er en ringe grad af menneskelig forstyrrelse.

Med områdets våde rørskovsområder uden væsentlig forstyrrelse vurderes der ikke at være aktuelle trusler for artens fortsatte yngleforekomst i dette Natura 2000-område.



Tilstand af kortlagte levesteder for rørhøg. Tilstanden er angivet med en farveskala: mørkegrøn= høj, lysegrøn= god, gul= moderat, orange= ringe, rød= dårlig og grå= ej vurderet. Den orange streg angiver fuglebeskyttelsesområdets grænse.

Rørdrum

Rørdrum er tæt knyttet til lokaliteter med store vanddækkede rørskove ved søer, fjorde og vandløb. Arten er overvejende standfugl, men kan trække mod sydvest i forbindelse med strenge vintre. I begyndelsen af 1970'erne yngede der 10-20 par i Danmark, men sidenhen er såvel ynglebestanden som udbredelsen øget markant. Ynglebestanden blev midt i 1990'erne opgjort til maksimalt 200 ynglepar, og bestanden har været stigende siden da. Rørdrum findes nu ynglende over hele Danmark. I NOVANA-programmet overvåges rørdrum af Miljøstyrelsen nu hvert andet år i de fuglebeskyttelsesområder, hvor den indgår i områdernes udpegningsgrundlag. Rørdrum er senest overvåget i 2017 og 2019.

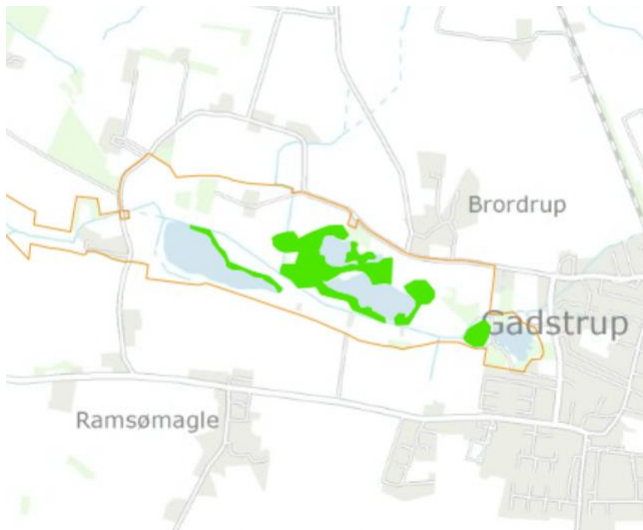


Rørdrum. Foto: Jeppe Bundgaard

I forbindelse med gennemførelse af overvågningen i 2019 blev der ikke registreret pakkende fugle (ynglefugle) i området. Rørdrum er ny på områdets udpegningsgrundlag, og er ikke NOVANA-overvåget i området før.

I området er der kortlagt 1 levested for rørdrum i Brordrup Mose, og levestedets tilstanden er beregnet til god. Den gode tilstand skyldes primært, at der er store rørskove med høj vandstand, der sikrer at de rugende fugle har gode yngleforhold i form af sikkerhed mod prædation fra rovdyr.

Med områdets våde rørskovsområder vurderes der ikke at være aktuelle trusler for artens mulige yngleforekomst i dette Natura 2000-område.



Tilstand af kortlagte levesteder for rørdrum. Tilstanden er angivet med en farveskala: mørkegrøn= høj, lysegrøn= god, gul= moderat, orange= ringe, rød= dårlig og grå= ej vurderet. Den orange streg angiver fuglebeskyttelsesområdets grænse.

4. Indsatser i området

Der er en 6-årig (12-årig for skovbevoksede fredskovpligtige arealer) rullende planlægning og gennemførelse af indsatserne i Natura 2000-områderne. Der udarbejdes først basisanalyser med faktuel viden om området. Disse følges op af Natura 2000-planer med beskrivelse af mål og indsatser. Herefter udarbejdes handleplaner, hvorefter der gennemføres indsatser for at nå de mål, der er sat i planerne. Det betyder, at der udarbejdes basisanalyser til den næste generation af planer, mens indsatserne for at opfylde den gældende plan er ved at blive gennemført.

Den anden generation af Natura 2000-planer blev udsendt i april 2016, de opfølgende handleplaner udkom i 2017, og gennemførelse sker frem mod udgangen af 2021. Statslige lodsejere har enten udarbejdet særlige drifts- og plejeplaner eller har andre forvaltningsplaner, som opfylder Natura 2000-planernes krav til indsats.

Type af indsats	Sum af Areal i ha
Forberedelse til afgræsning	12
Græsning/slæt	61
Lavbundsprojekter, Etableret	
Lavbundsprojekter, Forundersøgelse	
Hydrologiprojekter, Etableret	
Hydrologiprojekter, Forundersøgelse	
Natur og Miljø-projekter, etablering og genopretning	
Rydningprojekter	
Sammenhængende arealer	
Skovnaturtypebevarende drift og pleje	
Urørt skov	
Alle indsatser samlet	68

Tilskud til naturforbedring og naturpleje i området. Der kan være flere typer af indsats på det samme areal.

I Natura 2000-området er der indgået aftaler om tilskud til naturforbedring på store dele af området. Naturplejeindsatsen har været tilsagn om midler til afgræsning på ca. 61 ha. og forberedelse til afgræsning på 12 ha.

Endelig er der vedtaget en forvaltningsplan for forvaltning af mink, mårhund og vaskebjørn i Danmark. Målet er at reducere skader forvoldt af de tre invasive rovdyr primært på populationer af kolonirugende og jordrugende fuglearter og sekundært på mindre pattedyr. Indsatsområderne ligger primært indenfor Natura 2000-områderne.

5. Litteratur

5.1 Anvendte EU-direktiver, love og bekendtgørelser

Rådets direktiv 92/43/EØF af 21. maj 1992 om bevaring af naturtyper samt vilde dyr og planter med senere ændringer (**Habitatdirektivet**).

<http://eur-lex.europa.eu/LexUriServ/LexUriServ.do?uri=OJ:L:1992:206:0007:0050:DA:PDF>

Europa-Parlamentets og Rådets direktiv 2009/147/EF af 30. november 2009 om beskyttelse af vilde fugle med senere ændring (**Fuglebeskyttelsesdirektivet**).

<http://eur-lex.europa.eu/LexUriServ/LexUriServ.do?uri=OJ:L:2010:020:0007:0025:DA:PDF>

Bekendtgørelse nr. 119 af 26. januar 2017 af lov om miljømål m.v. for internationale naturbeskyttelsesområder (**Miljømålsloven**).

<https://www.retsinformation.dk/Forms/R0710.aspx?id=186416>

Bekendtgørelse nr. 653 af 19. maj 2020 om klassificering og fastsættelse af mål for naturtilstanden i internationale naturbeskyttelsesområder (**målbekendtgørelsen**).

<https://www.retsinformation.dk/eli/ta/2020/653>

Bekendtgørelse nr. 1595 af 6. december 2018 om udpegning og administration af internationale naturbeskyttelsesområder samt beskyttelse af visse arter (**habitatbekendtgørelsen**).

<https://www.retsinformation.dk/eli/ta/2018/1595>

Bekendtgørelse nr. 1389 af 3. december 2017 om særlig fiskeriregulering i marine Natura 2000 områder for beskyttelse af revstrukturer (**Natura 2000-bekendtgørelsen**).

<https://www.retsinformation.dk/Forms/R0710.aspx?id=195198>

Bekendtgørelse nr. 1355 af 27. november 2018 om anvendelse af akustiske alarmer (pingere) i visse garnfiskerier (**pingerbekendtgørelsen**).

<https://www.retsinformation.dk/Forms/R0710.aspx?id=205353>

5.2 Anvendt faglitteratur

Naturtyper

Fredshavn, J.R., Nygaard, B., Ejrnæs, R., Damgaard, C., Therkildsen, O.R., Elmeros, M., Wind, P., Johansson, L.S., Alnøe, A.B., Dahl, K., Nielsen, E.H., Pedersen, H.B., Sveegaard, S., Galatius, A. & Teilmann, J. (2019). Bevaringsstatus for naturtyper og arter – 2019. Habitatdirektivets Artikel 17-rapportering. Aarhus Universitet, DCE – Nationalt Center for Miljø og Energi, 52 s. Videnskabelig rapport fra DCE – Nationalt Center for Miljø og Energi nr. 340.

Fredshavn, J.R. (2012). Tilstandsvurdering af habitatnaturtyper 2010-11. NOVANA. Aarhus Universitet, DCE – Nationalt Center for Miljø og Energi, 32 s. - Videnskabelig rapport fra DCE - Nationalt Center for Miljø og Energi nr. 39

Fredshavn, J.R. & Nygaard, B. (2014). Tilstandsvurdering af ni habitatnaturtyper. Strandvolde, klinger, strandenge og kystklitter. Aarhus Universitet, DCE – Nationalt Center for Miljø og Energi, 28 s. - Videnskabelig rapport fra DCE - Nationalt Center for Miljø og Energi nr. 113.

Hansen, J.W. (red.) 2018: Marine områder (2016). NOVANA. Aarhus Universitet, DCE – Nationalt Center for Miljø og Energi, 140 s. - Videnskabelig rapport fra DCE - Nationalt Center for Miljø og Energi nr. 253.

Hansen J.W. & Høgslund S. (red.) 2019. Marine områder (2018). NOVANA. Aarhus Universitet, DCE – Nationalt Center for Miljø og Energi, 156 s. - Videnskabelig rapport fra DCE nr. 355.

Johansson, L.S., Søndergaard, M., Landkildehus, F., Kjeldgaard, A., Sortkjær, L. & Windolf, J. (2018). Søer 2016. NOVANA. Aarhus Universitet, DCE – Nationalt Center for Miljø og Energi, 84 s. - Videnskabelig rapport fra DCE - Nationalt Center for Miljø og Energi nr. 259.

Rasmussen, J.J., Andersen, D.K. & Alnøe, A.B. (2018). Vandløb 2016. Økologisk tilstand, miljøfremmede stoffer og tungmetaller samt naturtyper og arter. NOVANA. Aarhus Universitet, DCE – Nationalt Center for Miljø og Energi, 64 s. - Videnskabelig rapport fra DCE - Nationalt Center for Miljø og Energi nr. 260.

Nygaard B., Damgaard C., Nielsen K.E., Bladt J., Ejrnæs R. (2019). Terrestriske Naturtyper 2004-2016. NOVANA. Aarhus Universitet, DCE - Nationalt Center for Miljø og Energi. www.novana.au.dk.

Hansen J.W. & Høgslund S. (red.) (2019). Marine områder 2018. NOVANA. Aarhus Universitet, DCE Nationalt Center for Miljø og Energi, 156 s. - Videnskabelig rapport fra DCE nr. 355.

Arter

Eigaard OR, Bastardie F, Breen M, Dinesen GE, Hintzen NT, Laffargue P et al. (2016). Estimating seabed pressure from demersal trawls, seines, and dredges based on gear design and dimensions. ICES J Mar Sci., 73(Suppl. 1), 27-43.

Eigaard, O.R., Bastardie, F., Hintzen, N.T., Buhl-Mortensen, L., Buhl-Mortensen P., Catarino, R. et al. (2017). The footprint of bottom trawling in European waters: Distribution, intensity, and seabed integrity. ICES J Mar Sci., 74(3): 847–865.

Fredshavn, J.R., & Søgaard, B. (2014). Levestedsvurdering for to paddearter. Stor vandsalamander og klokkefrø. Aarhus Universitet, DCE – Nationalt Center for Miljø og Energi, 26 s. - Videnskabelig rapport fra DCE - Nationalt Center for Miljø og Energi nr. 88.

Fredshavn, J. & Søgaard, B. (2014). Levestedsvurdering for eremit *Osmoderma eremita*. Aarhus Universitet, DCE – Nationalt Center for Miljø og Energi, 18 s. - Videnskabelig rapport fra DCE - Nationalt Center for Miljø og Energi nr. 89.

Miljø- og Fødevareministeriet, Miljøstyrelsen (2019). Kortlægning af Natura 2000-områder. Marin habitatkortlægning i Skagerrak og Nordsøen 2017-2019.

Sveegaard, S., Nabe-Nielsen, J. & Teilmann, J. (2018). Marsvins udbredelse og status for de marine habitatområder i danske farvande. Aarhus Universitet, DCE – Nationalt Center for Miljø og Energi, 36 s. - Videnskabelig rapport nr. 284.

Søgaard, B., Wind, P., Sveegaard, S., Galatius, A., Teilmann, J. Therkildsen, O.R., Mikkelsen, P. & Bladt, J. (2018). Arter 2016. NOVANA. Aarhus Universitet, DCE – Nationalt Center for Miljø og Energi, 40 s. - Videnskabelig rapport fra DCE - Nationalt Center for Miljø og Energi nr. 262.

Søgaard, B., Wind, P., Bladt, J.S., Mikkelsen, P., Therkildsen, O.R., Wiberg-Larsen, P., Johansson, L.S., Galatius, A., Sveegaard, S. & Teilmann J. (2016). Arter 2015. NOVANA. Aarhus Universitet,

DCE – Nationalt Center for Miljø og Energi, 126 s. - Videnskabelig rapport fra DCE - Nationalt Center for Miljø og Energi nr. 209.

Fugle

Clausen, P., Petersen, I.K., Bregnballe, T. & Nielsen, R.D. (2019). Trækfuglebestande i de danske fuglebeskyttelsesområder, 2004 til 2017. Aarhus Universitet, DCE – Nationalt Center for Miljø og Energi, 308 s. - Teknisk rapport nr. 148.

Fredshavn, J.R., Pihl, S., Bregnballe, T. & Søgaard, B. (2014). Tilstandsvurdering af levesteder for ynglefugle. 16 Natura 2000 udpegningsarter. Aarhus Universitet, DCE – Nationalt Center for Miljø og Energi, 52 s. - Videnskabelig rapport fra DCE - Nationalt Center for Miljø og Energi nr. 114.

Holm, T.E., Clausen, P., Nielsen, R.D., Bregnballe, T., Petersen, I.K., Mikkelsen, P. & Bladt, J. (2018). Fugle 2018. NOVANA. Aarhus Universitet, DCE – Nationalt Center for Miljø og Energi, 136 s. - Videnskabelig rapport fra DCE - Nationalt Center for Miljø og Energi nr. 261.

Holm, T.E., Clausen, P., Nielsen, R.D., Bregnballe, T., Petersen, I.K., Mikkelsen P., Bladt, J., Kotzerka, J. & Søgaard, B. (2016). Fugle 2015. NOVANA. Aarhus Universitet, DCE – Nationalt Center for Miljø og Energi, 142 s. - Videnskabelig rapport fra DCE - Nationalt Center for Miljø og Energi nr. 210.

Petersen, I.K., Nielsen, R.D., Therkildsen, O.R. & Balsby, T.J.S. 2017. Fældende havdykænders antal og fordeling i Sejerøbugten i relation til menneskelige forstyrrelser. Aarhus Universitet, DCE – Nationalt Center for Miljø og Energi, 38 s. - Videnskabelig rapport fra DCE - Nationalt Center for Miljø og Energi nr. 239

Therkildsen, O.R., Andersen, S.M., Clausen, P., Bregnballe, T., Laursen, K. & Teilmann, J. (2013). Vurdering af forstyrrelsestrusler i NATURA 2000-områderne. Aarhus Universitet, DCE – Nationalt Center for Miljø og Energi, 174 s. - Videnskabelig rapport fra DCE - Nationalt Center for Miljø og Energi nr. 52.

Tekniske anvisninger i NOVANA-programmet

<https://dce.au.dk/udgivelser/tekniske-anvisninger/>

Buttenschøn, R.M. et al. (2006). Tekniske anvisninger for kortlægning og registrering af skovnaturtyper og levesteder for skovlevende arter i Natura 2000 områder. Udarbejdet af Skov & Landskab.

6. Bilag 1

Status for gennemførte indsatser beskrevet i 1. planperiode. Fokus er indsatser gennemført for kommunale midler. Oversigten er hentet fra Natura 2000-handleplanen 2016-2021.

Table 1. Følgende projekter er finansieret via kommunernes egne midler eller DUT-midler:

	Indsats	Privatejet
Kommunerne tilsammen	<i>Indsats mod forstyrrelse</i>	<u>Planlagt:</u> <i>Etablering af forstyrrelsesfrie områder, træbevoksninger undgås, offentlig adgang styres evt.</i> <u>Realiseret eller påbegyndt:</u> <i>Ingen indsats</i>
	<i>Rydning af vegetation</i>	<u>Planlagt:</u> <i>Ca. 6 ha ny rydning og ca. 5 ha igangværende rydning, der fortsættes</i> <u>Realiseret eller påbegyndt:</u> <i>Ingen indsats</i>
	<i>Forbedring af vandforhold</i>	<u>Planlagt:</u> <i>Tilledning af rent overskudsvand fra vandforsyningens brønde, vurdering af behov for regulering af fodring af gråænder</i> <u>Realiseret eller påbegyndt:</u> <i>Ingen indsats</i>
Lejre Kommune	<i>Afgræsning</i>	<u>Planlagt:</u> <i>2-8 ha ny afgræsning</i> <u>Påbegyndt:</u> <i>I Samarbejde med Roskilde Kommune, indgået i dialog med HOFOR muligheden for høslæt på kildepladsen</i>
Roskilde Kommune	<i>Afgræsning</i>	<u>Planlagt:</u> <i>Ca. 11 ha ny afgræsning</i> <u>Realiseret:</u> <i>Etablering af græsning på 1,5 ha mose og 1,5 ha ny natur (fersk eng) samt sikring af græsning på 1,5 ha fersk eng</i> <u>Påbegyndt:</u> <i>Dialog med ejerne af 2 ha fersk eng om muligheden for græsning – endnu uden resultat. I Samarbejde med Lejre Kommune dialog med HOFOR og en dyreholder om muligheden for høslæt på kildepladser (ca. 2 ha fersk eng, overdrev, mose)</i>

Note: I forrige Natura-2000 handleplan indgik også ønskværdige indsatser, som der endnu ikke var fundet finansiering til. Disse er anført i tabellen som en del af de planlagte indsatser. Alle ønskværdige indsatser kunne dog ikke finansieres i planperioden.

Indsatser gennemført af Lejre og Roskilde kommuner i N151 Ramsø Mose i perioden 2010-2015.



Resume

Basisanalyse for Ramsø Mose. Basisanalysen sammenfatter landsdækkende, kvalitetssikrede data for de arter og naturtyper, som Natura 2000-området er udpeget af hensyn til. Basisanalysen indeholder en kortlægning af naturtyper og levesteder, en vurdering af naturtilstanden og en foreløbig vurdering af negative påvirkninger (trusler) mod en god naturtilstand.



Miljøstyrelsen
Tolderlundsvej 5
5000 Odense C

www.mst.dk