



Miljøministeriet  
Miljøstyrelsen

# Webinar om Drikkevandspulje til sløjfning af ubenyttede brønde/boringer

# Webinar om Drikkevandspulje til sløjfning af ubenyttede brønde/boringer

**14:00: Velkomst v/ Pia**

**14:05: Indlæg om sløjfning af brønde og boringer v/ Asbjørn**

**14:25: Indlæg om ansøgningsmodul + GIS v/ Bente**

**14:45: Spørgsmål v/ Trine**

**15:00: Afsluttende bemærkning og tak for i dag v/ Pia**

## Spilleregner om webinarret

- **Mikrofon + kamera er som udgangspunkt ikke muligt at bruge.**
- **I må meget gerne stille spørgsmål i chatten**
- **Vi prøver at svare på så meget som muligt på webinarret,**
- **Derudover vil udvalgte generelle spørgsmål komme i en FAQ**



# Drikkevandspulje til sløjfning af ubenyttede brønde/boringer

## Nyt i 2023-runden

- **Løbende sagsbehandling efter puljens åbning – betyder forhåbentlig hurtigere svar på ansøgning.**
- **Der lukkes for ansøgninger, når beløbet afsat til 2023 er opbrugt og senest 1. oktober.**

# Drikkevandspulje til sløjfning af ubenyttede brønde/boringer

## Hvem kan søge?

- Private
- Kommuner, almene vandforsyninger og vandsamarbejder – kan søge på vegne af private brøndejeere.

## Hvilke brønde og boringer?

- Ubenyttede brønde og boringer til indvinding af grundvand
- Betingelse af de ligger inden for et indvindingsopland til en almen vandforsyning eller inden for et område med særlige drikkevandsinteresser
- Er i privat eje

## Tilskuddets størrelse?

- Op til 15.000 kr. pr. brønd/boring
- Ansøgninger med flere brønde/boringer ses på gennemsnitsprisen
- Tilskuddet udbetales efter at projektet er gennemført



## Drikkevandspulje til sløjfning af ubenyttede brønde/boringer

### Hvilke udgifter dækkes?

- Alene udgifter til sløjfningen
- Skal være afholdt efter 1. juli 2022

### Hvordan prioriteres ansøgningerne?

- Først-til-mølle
- Hvis to ansøgninger kommer ind samtidigt prioriteres ansøgningen med flest brønde/boringer højest.

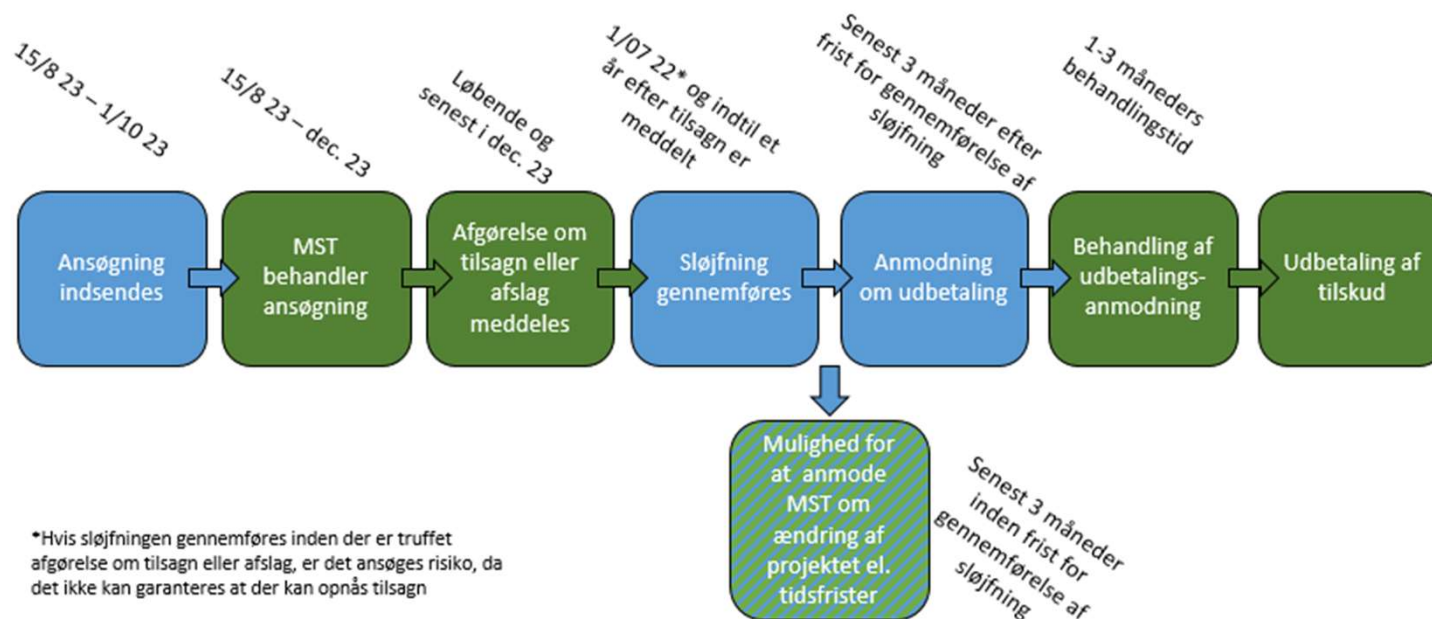
### Hvor lang tid har man til at gennemføre sløjfningen?

- 1 år fra tilsagn



# Drikkevandspulje til sløjfning af ubenyttede brønde/boringer

## Sagsforløb fra ansøgning til udbetaling



**Ansøgningsrunden 2023: 15. august til de årligt afsatte midler er opbrugt, dog senest 1. oktober.**



## Her finder du mere information

GÆLDENDE

BEK nr 1027 af 30/06/2023

Miljøministeriet

Yderligere oplysninger >

Bekendtgørelse om tilskud til sløjfning af ubenyttede brønde og borer og til beskyttelsesforanstaltninger til sikring af drikkevand

I medfør af tekstanmærkning nr. 106, stk. 1, 2, 4, 6 og 9, ad 23.22.14 til § 23 på finansloven for finansåret 2023, fastsættes:

Kapitel 1

Formål og anvendelsesområde

Som ligger på  
[www.mst.dk/drikkevandspuljer](http://www.mst.dk/drikkevandspuljer)



# Webinar om Drikkevandspulje til sløjfning af ubenyttede brønde/boringer

## Ansøgningsmodul

Natur & Vand ▾ Friluftsliv ▾ Luft & Støj ▾ Erhverv ▾ Kemi ▾ Affald & Jord ▾

Du er her: > Forside > Natur & Vand > Natur > Tilskud til skov- og naturprojekter > To drikkevandspuljer

**Natur**

- National naturbeskyttelse >
- International naturbeskyttelse >
- Biodiversitet
- Invasive arter >
- Natura 2000 >
- Landskab >
- Naturnationalparker >
- Tilskud til skov- og naturprojekter** ▾
  - To drikkevandspuljer**
  - Privat urørt skov
  - Sammenhængende arealer
  - Læhegn og småbeplantninger
  - Friluftspuljen
  - Stormfaldsordning
  - EU LIFE
  - INTERREG
  - Nyheder om skovtilskud
  - Ophørte tilskudsordninger til skov- og natur

## To drikkevandspuljer




Foto: Colourbox

Med disse puljer kan der søges om tilskud til drikkevandsbeskyttelse samt sløjfning af ubenyttede boringer.

**Ansøgningsrunden er nu åben**

Indsend her ansøgning om tilskud til "Beskyttelsesforanstaltninger til sikring af drikkevand"

Indsend her ansøgning om tilskud til "Sløjfning af ubenyttede brønde og boringer"

**Ansøgningsrunden lukker den 14. oktober 2022.**

### Nyheder

17-08-2022

**Invitation til webinarer om drikkevandspuljerne**

Den 2. september holder Miljøstyrelsen 2 webinarer om mulighederne for at søge om tilskud til de nye tilskudspuljer. Du finder flere informationer på [Miljøstyrelsens nyhedsside](#).

06-12-2021

Nyhed om drikkevandspuljerne kan læses på [Miljøministeriets nyhedshjemmeside](#).





# Webinar om Drikkevandspulje til sløjfning af ubenyttede brønde/boringer

## Ansøgningsmodul - ansøgerinformation

---

Ansøgerinformation (valgt)	Miljøstyrelsen
Projektinformation	SIDST GEMT 14:39:25
Erklæring	<b>Ønsker du at agere som privatperson eller virksomhed ?</b> Du er logget ind med et privat NemID. Hvis du ejer eller repræsenterer en virksomhed, og du ønsker at agere som virksomheden uden at logge ind med en NemID medarbejdersignatur, skal du ændre markeringen til 'virksomhed'.
Opsummering	<input checked="" type="radio"/> Privatperson <input type="radio"/> Virksomhed

### Oplysninger om dig

Navn	Vejnavn og husnummer
<input type="text"/>	<input type="text"/>
CPR-nummer	Postnummer
<input type="text"/>	<input type="text"/>
Telefon	By
<input type="text"/>	<input type="text"/>
E-mail	Land
<input type="text"/>	<input type="text"/>

Bemærkning til oplysninger fra CVR/CPR registrene (frivilligt)

Ønsker du at tilføje en kontaktperson?

Ja  
 Nej



# Webinar om Drikkevandspulje til sløjfning af ubenyttede brønde/boringer

## Ansøgningsmodul - projektinformation

Ansøgerinformation	✓	Miljøstyrelsen
Projektinformation (valgt)		
Erklæring		
Opsummering		

SIDST GEMT 11:18:54

### Projektbeskrivelse

#### Titel på projektet

Max 130 tegn

#### Indtegn placering af den/de ubenyttede boringer eller brønde på kort

Du skal indtegne og indsende den eller de brønde/boringer, som du søger om tilskud til at sløjfe. Hver brønd/boring skal være angivet med sit eget punkt. Du kan enten indtegne punktet i Miljøstyrelsens MiljøGIS eller i kort fra OIS.dk.

Indtegn i MiljøGIS

Indtegn på OIS.dk

#### Kort projektbeskrivelse

Hvis der er særlige forhold i forbindelse med sløjfningen af din brønd/boring, kan du give en kortfattet beskrivelse her. Hvis du kender DGU-nummeret på din brønd/boring, må du også gerne angive det her.



# Webinar om Drikkevandspulje til sløjfning af ubenyttede brønde/boringer

## Ansøgningsmodul - projektinformation

### Kriterier og prioritering

Hvor mange boringer/brønde søges der tilskud til?

Ligger brøndene/boringerne inden for et indvindingsopland til et alment vandforsyningselskab eller i et område med særlige drikkevandsinteresser?

Det er en betingelse for at opnå tilsagn til sløjfning at brøndene/boringerne ligger inden for enten indvindingsopland til en almen vandforsyning eller i et område med særlige drikkevandsinteresser. Hvis du er i tvivl om dine brønde/boringer ligger inden for de pågældende områder, kan du spørge din kommune.

Ja

Nej

Er en eller flere af de ansøgte brønde/boringer omfattet af en fredning?

Ja

Nej



# Webinar om Drikkevandspulje til sløjfning af ubenyttede brønde/boringer

## Ansøgningsmodul - projektinformation

### Finansiering af projektet

#### Samlet ansøgt beløb

Der kan gives tilskud op til 15.000 kr. pr. brønd/boring. Hvis der søges om flere brønde/boringer i en ansøgning, gives max 15.000 kr. i gennemsnit for de ansøgte brønde/boringer. Der gives kun tilskud til den faktiske udgift til sløjfningerne efter modtaget dokumentation for udgiften

### Ejerskab og fuldmagter

Ejer du samtlige brønde/boringer, som du søger tilskud til at sløjfe? 

- Ja
- Nej

### Yderligere oplysninger

Angiv evt. yderligere oplysninger, som er relevante for projektet (frivilligt)

◀ Forrige

Næste ▶

Annuller



# Webinar om Drikkevandspulje til sløjfning af ubenyttede brønde/boringer

## Ansøgningsmodul - erklæring

Ansøgerinformation	✓
Projektinformation	✓
Erklæring (valgt)	
Opsummering	

Miljøstyrelsen

SIDST GEMT 12:20:06

### Ansøger erklærer på tro og love:

- At de anførte oplysninger er i overensstemmelse med de faktiske forhold og kan dokumenteres
- At ansøger ikke har fortiet oplysninger af betydning for sagens afgørelse
- At der ikke modtages finansiering af sløjfningen fra andre tilskudsordning, således at der opstår dobbeltfinansiering.
- At ansøger er bekendt med betingelserne for tilskud og udbetaling heraf
- At udgifterne ikke er afholdt før 1. juli 2022.
- At hvis de faktiske forhold ændres i forhold til det oplyste, forpligter ansøger sig til straks at underrette Miljøstyrelsen
- At hvis der ved kontrol konstateres misbrug af tilskudsordningen, er ansøger indforstået med at måtte tilbagebetale tilskuddet helt eller delvist med tillæg af renter, hvis Miljøstyrelsen træffer bestemmelser herom

◀ Forrige

Næste ▶

Annuller



Miljøstyrelsen

Side 13

# Webinar om Drikkevandspulje til sløjfning af ubenyttede brønde/boringer

## Ansøgningsmodul – opsummering

### Tilskud til Drikkevandspulje 2

Support: +45 72544000 · [EDITEMAIL@lst.dk](mailto:EDITEMAIL@lst.dk)

An søgerinformation	✓
Projektinformation	✓
Erklæring	✓
Opsummering (valgt)	

Miljøstyrelsen

#### Ansøgerinformation

[Gå til siden](#)

Ønsker du at agere som privatperson eller virksomhed? [?](#)

Navn

CPR-nummer

Telefon

E-mail

Bemærkning til oplysninger fra CVR/CPR registrene

Vejnavn og husnummer

Postnummer

By

Land

An søger du på vegne af en anden? [?](#)

Ønsker du at tilføje en kontaktperson?

#### Projektinformation

[Gå til siden](#)

Titel på projektet

Indtegn placering af den/de ubenyttede boringer eller brønde på kort

Angiv beliggenhedsadresse og matrikelnummer for den eller de indtegnede brønde/boringer

Kort projektbeskrivelse

Hvor mange boringer/brønde søges der tilskud til?

Ligger brøndene/boringerne inden for et indvindingsopland til et alment vandforsynings selskab eller i et område med særlige drikkevandsinteresser?

Er en eller flere af de ansøgte brønde/boringer omfattet af en fredning?

Samlet ansøgt beløb

Ejer du samtlige brønde/boringer, som du søger tilskud til at sløjfe? [?](#)

Angiv evt. yderligere oplysninger, som er relevante for projektet

#### Erklæring

[Gå til siden](#)

At de anførte oplysninger er i overensstemmelse med de faktiske forhold og kan dokumenteres

At ansøger ikke har fortiet oplysninger af betydning for sagens afgørelse

At der ikke modtages finansiering af sløjfningen fra andre tilskudsordning, således at der opstår dobbeltfinansiering.

At ansøger er bekendt med betingelserne for tilskud og udbetaling heraf

At udgifterne ikke er afholdt før 1. juli 2022.

At hvis de faktiske forhold ændres i forhold til det oplyste, forpligter ansøger sig til straks at underrette Miljøstyrelsen

At hvis der ved kontrol konstateres misbrug af tilskudsordningen, er ansøger indforstået med at måtte tilbagebetale tilskuddet helt eller delvist med tillæg af renter, hvis Miljøstyrelsen træffer bestemmelser herom

◀ Forrige

Send

Annuler

[Privatliv og vilkår](#)



Miljøstyrelsen

Side 14

# Webinar om Drikkevandspulje til sløjfning af ubenyttede brønde/boringer

## Ansøgningsmodul - kvittering

Tak for henvendelsen.

Miljøstyrelsen har modtaget ansøgningen og vil om ganske kort tid sende en besked til ansøgers e-boks. Denne besked indeholder et kvitteringsbrev og en liste med de informationer, som er oplyst i ansøgningen.

Kvitteringsbrevet indeholder sagsnummeret (J.nr.) på sagen. Ved henvendelse til Miljøstyrelsen angående ansøgningen, skal sagsnummeret oplyses.

Log ud

Med venlig hilsen

Miljøstyrelsen  
Tolderlundsvej 5  
5000 Odense C  
E-mail: [tilskud-natur@mst.dk](mailto:tilskud-natur@mst.dk)  
Tlf. +45 72544000



# Webinar om Drikkevandspulje til sløjfning af ubenyttede brønde/boringer

## Indtegn brønd i MiljøGIS

Cookiebot Log ud (3002)

Miljøministeriet  
Miljøstyrelsen

MiljøGIS for Tilskud til drikkevandspulje 2  
[Vejledning](#) [Kontakt](#)

Søg sted

Drikkevandspulje	0/1
Støttefag	0/5
Adm. grænser	0/16
Adm. grænser - historisk	0/4
Ortofoto	0/43
Historiske baggrundskort	0/5
Baggrundskort	1/10

50 km

© Styrelsen for Dataforsyning og Effektivisering

ETRS89 DST / Nord  
862067 0 6377405 1  
WGS84 Eureka / Europe  
57° 23.8669' N, 10° 2.3270' E  
Målforhold 1:1548001





# Webinar om Drikkevandspulje til sløjfning af ubenyttede brønde/boringer

## Indtegn brønd i MiljøGIS

MILJØGIS (SPATIAL SUITE)

Log ind

Brugernavn eller email

Adgangskode

Husk mig [Glemt adgangskode?](#)

[Log ind](#)

Ny bruger? [Registrér](#)

MILJØGIS (SPATIAL SUITE)

Register

Fornavn

Efternavn

Email

Brugernavn

Adgangskode

Bekræft adgangskode

[Tilbage til Login](#)

[Registrér](#)



# Webinar om Drikkevandspulje til sløjfning af ubenyttede brønde/boringer

## Indtegn brønd i MiljøGIS

Cookiebot Log ud (3002)

Miljøministeriet  
Miljøstyrelsen

MiljøGIS for Tilskud til drikkevandspulje 2  
[Vejledning](#) [Kontakt](#)

Søg sted

Drikkevandspulje	0/1
Støttefag	0/5
Adm. grænser	0/16
Adm. grænser - historisk	0/4
Ortofoto	0/43
Historiske baggrundskort	0/5
Baggrundskort	1/10

50 km

© Styrelsen for Dataforsyning og Effektivisering

ETRS89 OST / Nord  
862067° Ø 5377405° N  
WGS84 Europe / Mercator  
57° 23.8869° N, 10° 2.3270° E

Målførhold 1:1548001



# Webinar om Drikkevandspulje til sløjfning af ubenyttede brønde/boringer

## Indtegn brønd i MiljøGIS

The screenshot displays the MiljøGIS web application interface. At the top, there is a header with the Danish Ministry of the Environment logo and the text "Miljøministeriet Miljøstyrelsen". The main title is "MiljøGIS for Tilskud til drikkevandspulje 2", with links for "Vejledning" and "Kontakt". A search bar labeled "Søg sted" is located in the top right corner.

The interface features a left-hand sidebar with a legend for various data layers, including:

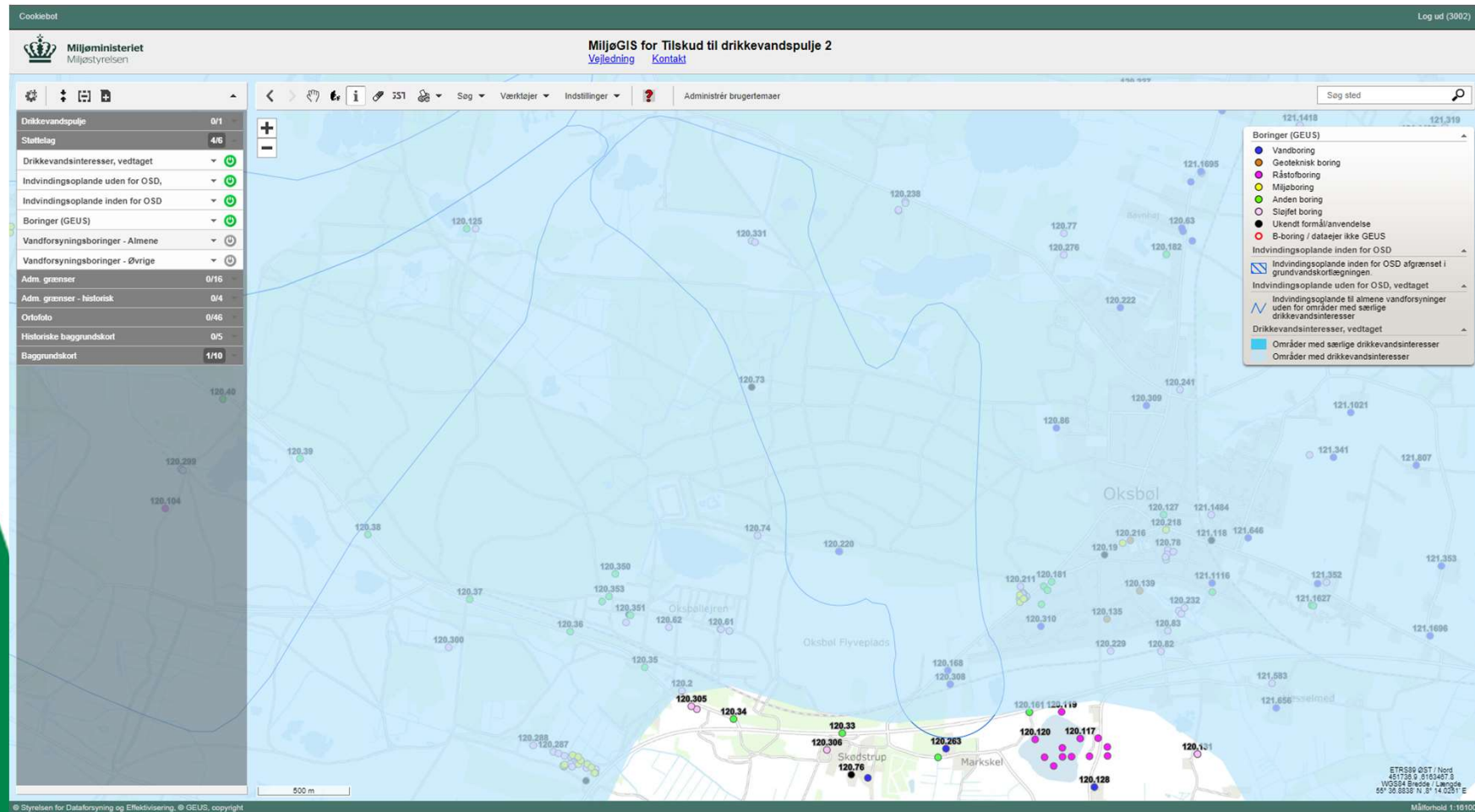
- Drikkevandspulje (0/1)
- Støttemål (0/6)
- Drikkevandsinteresser, vedtaget
- Indvindingsoplade uden for OSD
- Indvindingsoplade inden for OSD
- Boringer (GEUS)
- Vandforsyningsboringer - Almene
- Vandforsyningsboringer - Øvrige
- Adm. grænser (0/16)
- Adm. grænser - historisk (0/4)
- Ortofoto (0/46)
- Historiske baggrundskort (0/5)
- Baggrundskort (1/40)

The main map area shows a geographical view of the Oksbøl region, including Oksbøl, Oksbøl Flyveplads, Skødstrup, and Hesselmed. A scale bar indicates 500 meters. The bottom right corner of the map displays technical information: "ETRS89 OST / Nord 440003 20160816 2 WGS84 Brede / Longitude 55° 38' 07.60" N 8° 11' 02.84" E" and "Målestørrelse 1:10100".



# Webinar om Drikkevandspulje til sløjfning af ubenyttede brønde/boringer

## Indtegn brønd i MiljøGIS



# Webinar om Drikkevandspulje til sløjfning af ubenyttede brønde/boringer

## Indtegn brønd i MiljøGIS

The screenshot displays the MiljøGIS for Tilskud til drikkevandspulje 2 interface. The main map area shows a geographical view with various wells and boreholes marked with colored dots and labels. A legend on the right side of the map lists different types of wells and boreholes, such as 'Vandboring', 'Geoteknisk boring', 'Råstofboring', 'Miljøboring', 'Anden boring', 'Sløjfet boring', 'Ukendt formål/ anvendelse', and 'B-boring / dataejer ikke GEUS'. A sidebar on the left contains a list of layers and filters, including 'Drikkevandspulje', 'Startelag', 'Drikkevandsinteresser - vedtaget', 'Indvindingsoplade uden for OSD', 'Indvindingsoplade inden for OSD', 'Boringer (GEUS)', 'Vandforsyningsboringer - Almene', 'Vandforsyningsboringer - Øvrige', 'Adm. grænser', 'Adm. grænser - historisk', 'Ortfoto', 'Historiske baggrundskort', and 'Baggrundskort'. A pop-up window titled 'Rediger: drikkevandspulje\_ansoegning\_sløef\_broend' is open in the bottom right corner, showing a 'Ny' button and a 'Udvælg til redigering' button. The map includes a scale bar (500 m) and a status bar at the bottom with coordinates and a scale of 1:16100.

# Webinar om Drikkevandspulje til sløjfning af ubenyttede brønde/boringer

## Indtegn brønd i MiljøGIS

Miljøministeriet  
Miljøstyrelsen

MiljøGIS for Tilskud til drikkevandspulje 2  
Vejledning Kontakt

Administrér brugertemaer

Sløjfning af brønde/boringer  
Her kan du indtegne de brønde/boringer du ønsker at søge om tilskud til at sløjfe.

Støttelag 4/6

Drikkevandsinteresser, vedtaget

Indvindingsoplade uden for OSD

Indvindingsoplade inden for OSD

Boringer (GEUS)

Vandforsyningsboringer - Almene

Vandforsyningsboringer - Øvrige

Adm. grænser 0/16

Adm. grænser - historisk 0/4

Ortofoto 0/46

Historiske baggrundskort 0/5

Baggrundskort 1/10

Sløjfning af brønde/boringer

- Sløjfning af brønde/boringer, 2022
- Sløjfning af brønde/boringer, 2023

Boringer (GEUS)

- Vandboring
- Geoteknisk boring
- Råstofboring
- Miljøboring
- Anden boring
- Sløjfet boring
- Likendt formål/ anvendelse
- B-boring / dataejer ikke GEUS

Indvindingsoplade inden for OSD

Indvindingsoplade inden for OSD afgrænset i grundvandskortlægningen.

Indvindingsoplade inden for OSD, vedtaget

Indvindingsoplade til almene vandforsyninger uden for områder med særlige drikkevandsinteresser

Drikkevandsinteresser, vedtaget

Områder med særlige drikkevandsinteresser

Områder med drikkevandsinteresser

Redigér: drikkevandspulje\_ansøgning\_sløf\_brønd

Opret Redigér

Attribut

Lebenummer

Sist ændret

Ansøger

Ansøgtår 2023

Organisation\* Kommune

Projekt navn\* 1in brønd 1

DGU nr. 120.73

Status: Opretter nyt objekt

500 m

ETRS89 OST / Nord  
451073 2 5163421 0  
WGS84 Brede / Længde  
55° 35 58'0 N 10° 13 59'3 E

Målforshold 1:16100



# Webinar om Drikkevandspulje til sløjfning af ubenyttede brønde/boringer

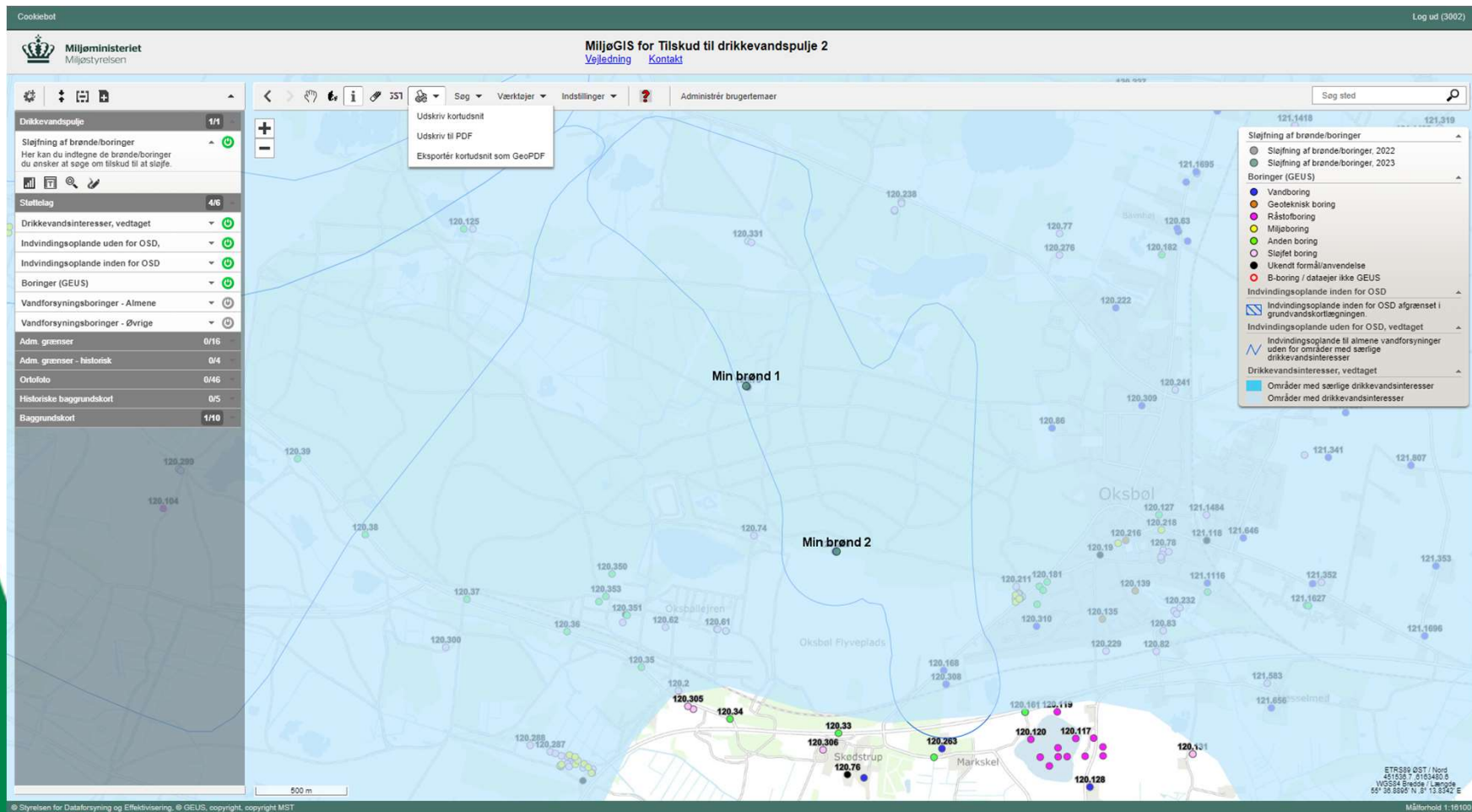
## Indtegn brønd i MiljøGIS

The screenshot displays the MiljøGIS web application interface. At the top, it shows the logo for Miljøministeriet and the title 'MiljøGIS for Tilskud til drikkevandspulje 2'. The interface includes a search bar, navigation tools, and a left-hand menu with various data layers. The main map area shows a geographical view with numerous data points, including a well labeled 'Min brønd 1'. A legend on the right side details the data layers, such as 'Sløjfning af brønde/boringer' and 'Boringer (GEUS)'. A pop-up window titled 'Redigér: drikkevandspulje\_ansoegning\_sloef\_broend' is open, providing options for 'Ny' and 'Udvælg til redigering'. The status bar at the bottom indicates 'Status: Opret nyt objekt eller udvælg objekt i kortet til redigering'.



# Webinar om Drikkevandspulje til sløjfning af ubenyttede brønde/boringer

## Indtegn ansøgning i MiljøGIS og dan kortbilag





# Webinar om Drikkevandspulje til sløjfning af ubenyttede brønde/boringer

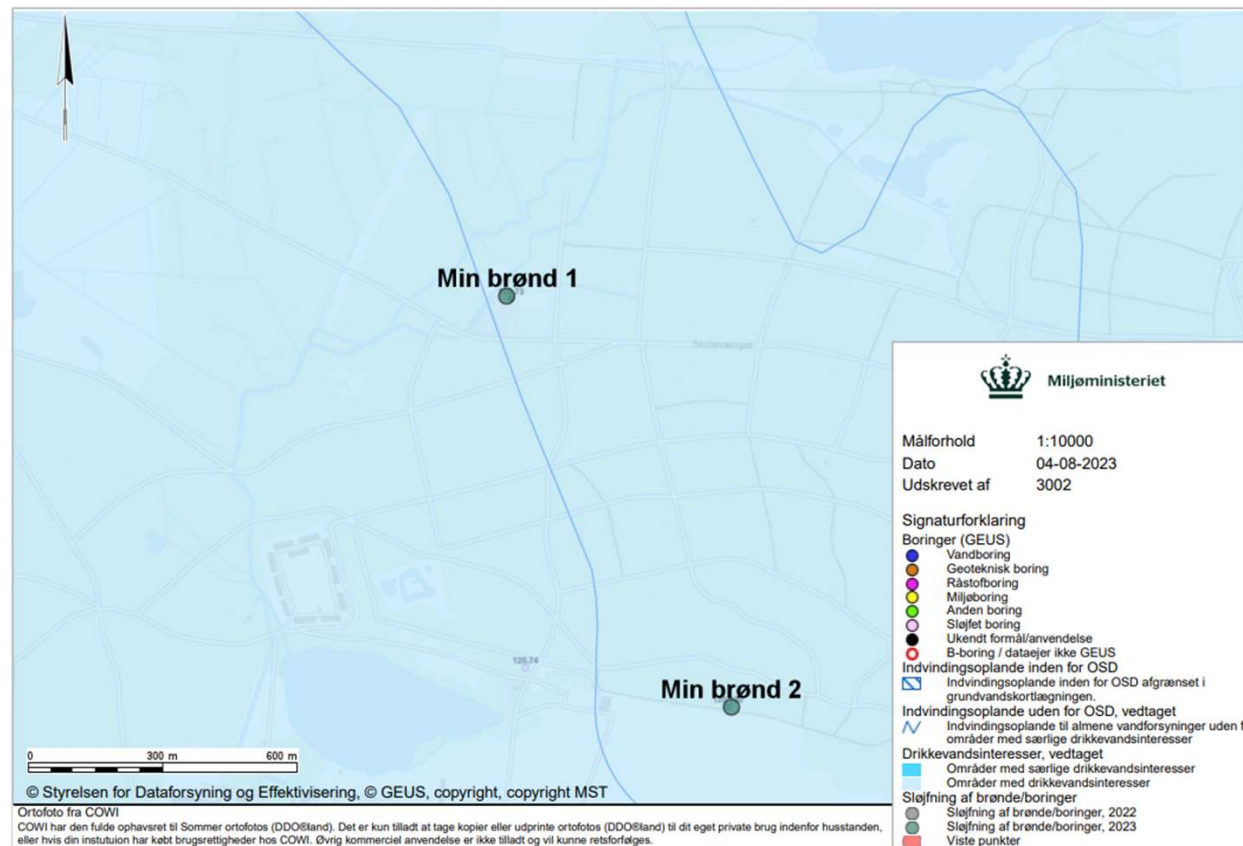
## Indtegn ansøgning i MiljøGIS og dan kortbilag

The screenshot displays the MiljøGIS web application interface. The main map shows a geographical area with various water supply points and boundaries. Two wells, labeled 'Min brønd 1' and 'Min brønd 2', are highlighted with a red rectangular selection box. A dialog box titled 'Udskriv til PDF roteret' is open, showing options for printing the map as a PDF, including format (A4), resolution (150 dpi), and scale (1:10000). The left sidebar contains a list of navigation options, and the right sidebar contains a legend for the map's symbology. The top header includes the logo of the Ministry of the Environment and the title 'MiljøGIS for Tilskud til drikkevandspulje 2'.



# Webinar om Drikkevandspulje til sløjfning af ubenyttede brønde/boringer

## Indtegn brønd i MiljøGIS



# Spørgsmål?



# Tak for i dag!

## Miljøstyrelsen

Tolderlundsvej 5 - 5000 Odense C

Mail: [tilskud-natur@mst.dk](mailto:tilskud-natur@mst.dk)

