



Miljøministeriet
Miljøstyrelsen

Natura 2000-basisanalyse 2022-2027

Revideret udgave

Nørrebæk ved Tvilho
Natura 2000-område nr. 87
Habitatområde H76

November 2021

Udgiver: Miljøstyrelsen

Redaktion:
Miljøstyrelsen Syddjylland

Forsidefoto:
Nørrebæk ved Tvilho.
Fotograf: Miljøstyrelsen Syddjylland

ISBN: 978-87-7038-828-3

Baggrundskort: © Styrelsen for Dataforsyning og Effektivisering

Indhold

1. Natura 2000-basisanalyse (planperiode 2022-2027)	4
1.1 Basisanalysens indhold	4
1.2 Natura 2000-planprocessen	5
1.3 Udpegningsgrundlag	5
1.4 Naturtilstandssystem	5
1.5 Datagrundlaget	7
1.5.1 Særligt om arter	8
1.6 Foreløbig vurdering af områdets trusler	8
2. Nørrebæk ved Tvilho	9
2.1 Områdebeskrivelse	9
2.2 Udpegningsgrundlag for Natura 2000-området	10
2.3 Opsummering	10
3. Områdets naturtyper	12
3.1 Områdets terrestriske natur	12
3.1.1 Lysåbne terrestriske naturtyper	14
3.1.2 Skovnaturtyper	21
3.2 Områdets sø-natur	27
3.2.1 Søer under 5 ha	27
3.2.2 Foreløbig vurdering af negative påvirkninger (trusler mod naturtilstanden)	28
3.3 Områdets vandløbsnatur	28
4. Områdets habitatarter	30
5. Indsatser i området	32
5.1 Indsatser i vandplaner	33
6. Litteratur	34
6.1 Anvendte EU-direktiver, love og bekendtgørelser	34
6.2 Anvendt faglitteratur	34
7. Bilag 1	37
8. Bilag 2	38

1. Natura 2000-basisanalyse (planperiode 2022-2027)

EU's Natura 2000-direktiver (fuglebeskyttelsesdirektivet og habitatdirektivet) forpligter Danmark til at gøre den nødvendige indsats for at sikre eller genoprette en række sjældne, truede eller karakteristiske naturtyper og arter af europæisk betydning.

Danmark har valgt at gøre dette ved en systematisk og tilbagevendende Natura 2000-planlægning, der på grundlag af direktivforpligtelsen og den nationale naturovervågning for 6-årige planperioder (dog 12-årige for skovbevoksede fredsskovpligtige arealer) prioriterer den krævede indsats. Planperioden 2022-27 dækker også de fredsskovpligtige arealer. På det akvatiske område bygger indsatsen i vid udstrækning på den, der fremgår af vandområdeplanerne, som har til formål at forbedre vandmiljøet i retning af god økologisk tilstand. Dette vil samtidig tilvejebringe forbedringer i vandkvaliteten og fysiske forhold i vandløb (fx fjernelse af spærringer), som er nødvendig for at opnå god naturtilstand for de vandområder, der også er udpeget som Natura 2000-områder.

Natura 2000-planlægningen sker efter reglerne i miljømålsloven og skovloven med tilhørende bekendtgørelser. En Natura 2000-plan består af mål for naturtilstanden i Natura 2000-området og et indsatsprogram. Indsatsprogrammet for det enkelte Natura 2000-område udarbejdes på baggrund af en basisanalyse og foreliggende overvågningsdata.

Basisanalysen, som præsenterer datagrundlaget, skal indeholde følgende elementer:

- Kortlægning af habitatnaturtyper og levesteder for arter, som områderne er udpeget for.
- Vurdering af tilstand og foreløbig vurdering af trusler.
- Et resumé, som på kortbilag angiver beliggenheden af de kortlagte arealer og tilstanden.

Der er udpeget 269 habitatområder og 124 fuglebeskyttelsesområder i Danmark.

Fuglebeskyttelses- og habitatområder kan være sammenfaldende eller ligge i umiddelbar tilknytning til hinanden, hvorfor der i alt er 257 Natura 2000-områder i Danmark.

1.1 Basisanalysens indhold

Basisanalysen er grundlaget for målfastsættelse og indsatsprogram i Natura 2000-planen for de enkelte, udpegede Natura 2000-områder. Basisanalysen fokuserer på Natura 2000-forpligtelser og dermed på de arter og naturtyper, som området er udpeget for at beskytte.

Basisanalysen er udarbejdet på grundlag af de nationalt indsamlede og kvalitetssikrede data, der indhentes gennem det nationale overvågningsprogram for vand og natur - NOVANA. Data er offentligt tilgængelige på Danmarks Miljøportal. Miljøstyrelsen har i årene 2016-19 gennemført en fornyet kortlægning af de enkelte habitatnaturtyper og visse arters levesteder, og data herfra udgør sammen med andre data fra NOVANA-overvågningen omdrejningspunktet for basisanalysen.

Natura 2000-planlægningen 2022-27 vedrører både de arealer, der er omfattet af miljømålsloven og de arealer, der er omfattet af skovloven.

Basisanalysen, som er udarbejdet inden afslutning af anden planperiode for Natura 2000-planen (2016-2021), vil for hvert område indeholde en status for indsatser i første planperiode (2010-2015) og den del af anden planperiode (2016-2021), der er gået. Status bygger primært på tilgængelig viden om tilsagn om tilskud efter landdistriktsstøtteordningerne og godkendte EU-projekter (LIFE).

1.2 Natura 2000-planprocessen

Planprocessen for de statslige Natura 2000-planer er fastsat i miljømålsloven og i bekendtgørelse om Natura 2000-skovplanlægning.

Natura 2000-planen udarbejdes efter forudgående drøftelse med de berørte statslige, kommunale og regionale myndigheder og med inddragelse af nationalparkbestyrelser, foreninger, organisationer og lodsejere, som har en væsentlig interesse i planen. De tværgående, overordnede drøftelser foregår på nationalt niveau. På regionalt niveau præsenterer Miljøstyrelsen de relevante basisanalyser, og et muligt planindhold drøftes. Basisanalyserne offentliggøres senest samtidig med, at drøftelser med de berørte interessenter indledes.

Forslag til Natura 2000-planer for 2022-2027 skal offentliggøres senest 1 år efter offentliggørelsen af basisanalyserne. Planforslagene sendes herefter i mindst 12 ugers offentlig høring, hvorefter de endelige planer udgives. Der gælder særlige høringsregler, hvis det offentliggjorte planforslag ændres væsentligt.

1.3 Udpegningsgrundlag

For hvert Natura 2000-område findes et udpegningsgrundlag, der ud fra de af EU fastsatte regler rummer væsentlige forekomster af arter og naturtyper, der er omfattet af naturdirektiverne. For disse dyr, fugle, planter og naturtyper er der inden for de udpegede Natura 2000-områder en særlig forpligtelse. Det er de arter og naturtyper, der er på områdernes udpegningsgrundlag, som behandles i denne basisanalyse. Indsatsen for Natura 2000-områdets udpegede naturtyper og arter vil dog i mange tilfælde betyde, at forholdene også forbedres for en lang række både almindelige, sjældne og rødlistede arter, der findes inden for området, men som ikke er grundlag for områdets udpegningsgrundlag som Natura 2000-område.

Naturen er dynamisk, og nogle arter og naturtyper indvandrer til nye områder, mens andre af naturlige grunde forsvinder fra områder, hvor de tidligere var kendt. Endvidere forbedres vidensgrundlaget om arternes og naturtypernes forekomst inden for områderne yderligere i forbindelse med systematisk kortlægning, overvågning og andre undersøgelser. Derfor opdateres udpegningsgrundlaget for de enkelte Natura 2000-områder med mellemrum. Dette vil typisk ske hvert 6. år forud for udarbejdelse af nye statslige Natura 2000-basisanalyser og Natura 2000-planer. Miljøstyrelsen har i 2019 haft opdateret udpegningsgrundlag for såvel fuglebeskyttelsesområderne som habitatområderne i offentlig høring.

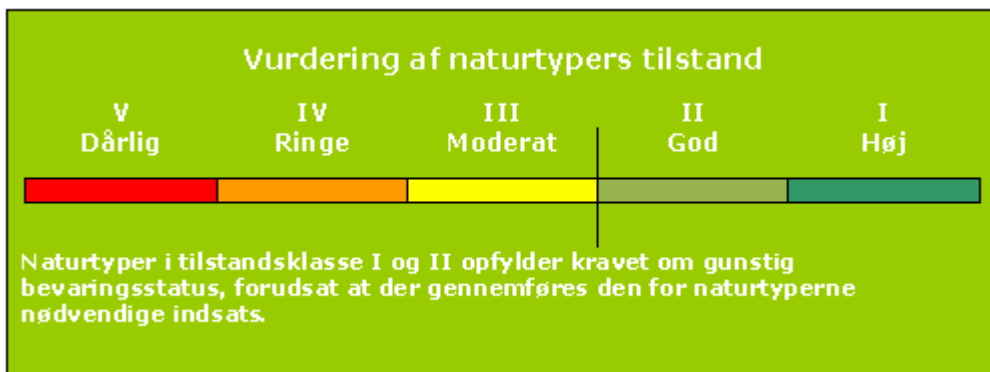
Basisanalyserne er udarbejdet på baggrund af det opdaterede udpegningsgrundlag. Udpegningsgrundlaget er opdateret i perioden 2018-2021. Opdateringen er sket på baggrund af dokumenteret og kvalitetssikret data indsamlet i det nationale overvågningsprogram NOVANA. Det opdaterede udpegningsgrundlag består af de arter, fugle og naturtyper, der findes i væsentlig forekomst i området. I forbindelse med opdateringen er en række arter, fugle og naturtyper hhv. tilføjet og udtaget fra udpegningsgrundlaget. I forhold til ændringer i udpegningsgrundlaget skal de ny tilføjede arter, fugle og naturtyper beskyttes. De arter, fugle og naturtyper, der udtages, skal også beskyttes, indtil EU-Kommissionen har accepteret det opdaterede udpegningsgrundlag. Det vil sige, at det nuværende udpegningsgrundlag både indeholder de naturtyper, arter og fugle, der forventes udtaget fra udpegningsgrundlaget og dem, der er tilføjet.

1.4 Naturtilstandssystem

Overvågningen og kortlægningen af naturtyperne og levesteder for arter viser, at mange af disse i forskelligt omfang bliver påvirket af en række faktorer, som kan have betydning for naturtypernes og levestedernes tilstand og indhold af dyre- og plantearter.

Vurdering af de fleste naturtypers naturtilstand bygger på et system, der inddeler forekomster af Habitatdirektivets naturtyper i 5 tilstandsklasser, hvor I (høj) er bedst og V (dårlig) er værst. Tilstandssystemet er nærmere beskrevet i DCE Aarhus Universitets faglige rapport "Vurdering af naturtilstand", der indgår i Bekendtgørelse om klassificering og fastsættelse af mål for naturtilstanden i internationale naturbeskyttelsesområder. Som led i beregningen af tilstanden beregnes både et artsindeks, baseret på indholdet af plantearter i en cirkel med radius på 5 m, og et strukturindeks, der i de lysåbne naturtyper er baseret på vegetationshøjden, opvækst af vedplanter, forekomst af drænggrøfter m.m. Artsindeks for søer er beregnet ud fra alle fundne arter i både rørsump og sø.

Struktur- og artsindeks for den enkelte naturtype vægtes sammen til naturtypens tilstandsklasse på arealet. Et højt strukturindeks kombineret med et lavt artsindeks viser, at naturarealet har forudsætninger for et højt naturindhold, men at artspotentialet endnu ikke er til stede. Et højt artsindeks kombineret med et lavt strukturindeks kan anvendes som et redskab til at lokalisere artsrige forekomster med højt artspotentiale (eller potentiale for høj naturtilstand, men med stort behov for pleje eller anden indsats).



Tilstandsklasser for naturtyper

Kortlægningen af de lysåbne naturtyper og levestederne i habitatområderne gentages med 6 års mellemrum. Skovnaturtyper med fredskovspligt kortlægges med 12 års mellemrum. Kortlægningen af de små søer er foregået løbende siden 2007. Der er således gennemført tre kortlægninger af de fleste terrestriske, lysåbne naturtyper og to kortlægninger af skovnaturtyperne.

Natura 2000-områdernes lysåbne, terrestriske naturtyper blev første gang systematisk kortlagt i 2004-06. Her blev 23 lysåbne naturtyper kortlagt. De 10 skovnaturtyper blev kortlagt første gang i 2005-12. I 2010-12 blev de 23 lysåbne naturtyper genkortlagt. Yderligere 10 lysåbne terrestriske naturtyper blev inddraget i kortlægningen. De 10 skovnaturtyper og alle 34 lysåbne naturtyper er genkortlagt i perioden 2016-19. I 2018 blev Natura 2000-områdernes områdegrænser justeret, og der blev udpeget en række nye områder. I 2019 blev der gennemført en første kortlægning af de nye arealer.

Den nye kortlægning af de lysåbne naturtyper og skovnaturtyperne er mere detaljeret og giver dermed et mere finmasket billede af områdets habitatnatur. En sammenligning af resultaterne fra kortlægningerne kan derfor vise udsving, både i antallet af naturtyper, deres arealer og deres tilstand, som er et resultat af denne større detaljeringsgrad samt mindre metodemæssige ændringer i kortlægningen. For hvert Natura 2000-område er udsving i kortlagt naturareal og beregnet naturtilstand vist og kommenteret. Det er vigtigt at være opmærksom på, at kortlægningen er et øjebliksbillede, og kan være påvirket af fx årstidsvariation som den meget tørre sommer i 2018, og at ændringer i fx hydrologiske forhold eller tilgroning kan have betydning for hvilke arter, der registreres i området. Naturen er langsom og stabile forbedringer af tilstanden kan tage lang tid, fx er plejekrævende naturtyper afhængig af vedvarende pleje.

Lige som for de lysåbne habitatnaturtyper og de mindre søer er der udviklet systemer for at kunne beregne tilstanden af levesteder for en række arter. Det drejer sig om arterne klokkefrø, stor vandsalamander og eremit samt 16 arter af ynglefugle.

Systemet inddeler arternes levested i 5 tilstandsklasser, som beskrevet under naturtypernes tilstandssystem. Beregningen af tilstanden er baseret på en række nøglefaktorer, der er specielt vigtige for, at levestederne kan fungere optimalt for de pågældende arter. Se de tekniske anvisninger til kortlægning af levesteder for klokkefrø, stor vandsalamander, eremit og ynglefugle.

For arter og naturtyper uden et bekendtgørelsesfastsat naturtilstandssystem vil udviklingen i naturtilstanden blive beskrevet på grundlag af betydende naturparametre. Det kan fx være parametre som bestandstal, udbredelse og forekomst af sårbare arter, store træer, eutrofiering eller tilsvarende, hvor der er indsamlet ensartede landsdækkende data. Miljøstyrelsen vurderer på den baggrund, om der er tale om fremgang, tilbagegang eller stabil tilstand. En stabil tilstand eller fremgang anses for at være i overensstemmelse med direktivforpligtigheden om at sikre eller genoprette en række sjældne, truede eller karakteristiske naturtyper og arter af europæisk betydning.

1.5 Datagrundlaget

I hver enkelt basisanalyse præsenteres aktuelle overvågningsdata for naturtyper og arter, der er medtaget på det pågældende Natura 2000-områdes udpegningsgrundlag. Naturtyper, arter og/eller fugle, der forventes udtaget fra udpegningsgrundlaget, er ikke behandlet i basisanalysen

Data, der anvendes og præsenteres i basisanalyserne, er ensartede, kvalitetssikrede og landsdækkende data, der er offentligt tilgængelige. Det vil i helt overvejende grad dreje sig om data indsamlet og kvalitetssikret i forbindelse med gennemførelse af det statslige overvågningsprogram - NOVANA. Den konkrete, praktiske gennemførelse af overvågningen og efterfølgende databehandling for de enkelte arter og naturtyper er beskrevet i de tekniske anvisninger, som kan findes på DCE Aarhus Universitets hjemmeside og for arternes vedkommende i de årlige NOVANA-rapporter.

De fleste data stammer fra den terrestriske del af overvågningsprogrammet, men derudover inddrages data indsamlet i de øvrige NOVANA delprogrammer, fx kortlægning og tilstandsvurderinger i søer, kortlægning af marine naturtyper og vandløb samt artsdata fra de akvatiske overvågningsprogrammer i NOVANA fx data til belysning af forekomst af lampretter, fisk, insekter og havpattedyr.

Naturtype- og artsdata, der anvendes i basisanalyserne, kan findes på Miljøministeriets [MiljøGIS](#) og i [Danmarks Naturdata](#).

Overvågning og kortlægning af naturtyper, arter og fugle er i NOVANA-programmet foretaget gennem hele overvågningsperioden, og er gennemført på forskellige tidspunkter og med forskellige intervaller.

Grænserne for en hel række terrestriske Natura 2000-områder er justeret i 2018. For at kunne præsentere en fuldt dækkende kortlægning af også de nye arealer (ca. 31.000 ha) er der gennemført en supplerende kortlægning af naturtyperne, levesteder for arter og fugle samt overvågning af ynglefugle i de nye områder og udvidelserne i 2019.

Der findes andre data om naturen i Natura 2000-områderne. Disse er dog ikke tilstrækkeligt ensartede og landsdækkende til, at Miljøstyrelsen har inddraget dem i de statslige basisanalyser,

som blandt andet skal danne grundlag for en national prioritering af indsatsen i 3. planperiode (2022-2027). Mange af disse data vil med fordel kunne indgå i senere faser af planlægningen, ikke mindst i forbindelse med fastsættelse af konkrete forvaltningstiltag.

1.5.1 Særligt om arter

I basisanalysen præsenteres data om arter, der indgår i udpegningsgrundlaget for området, og som dermed er en del af Natura 2000-forpligtelsen.

For en række arter er der i de terrestriske overvågningsprogrammer indsamlet data til belysning af deres forekomst og udbredelse især i men også i et vist omfang udenfor Natura 2000-områderne.

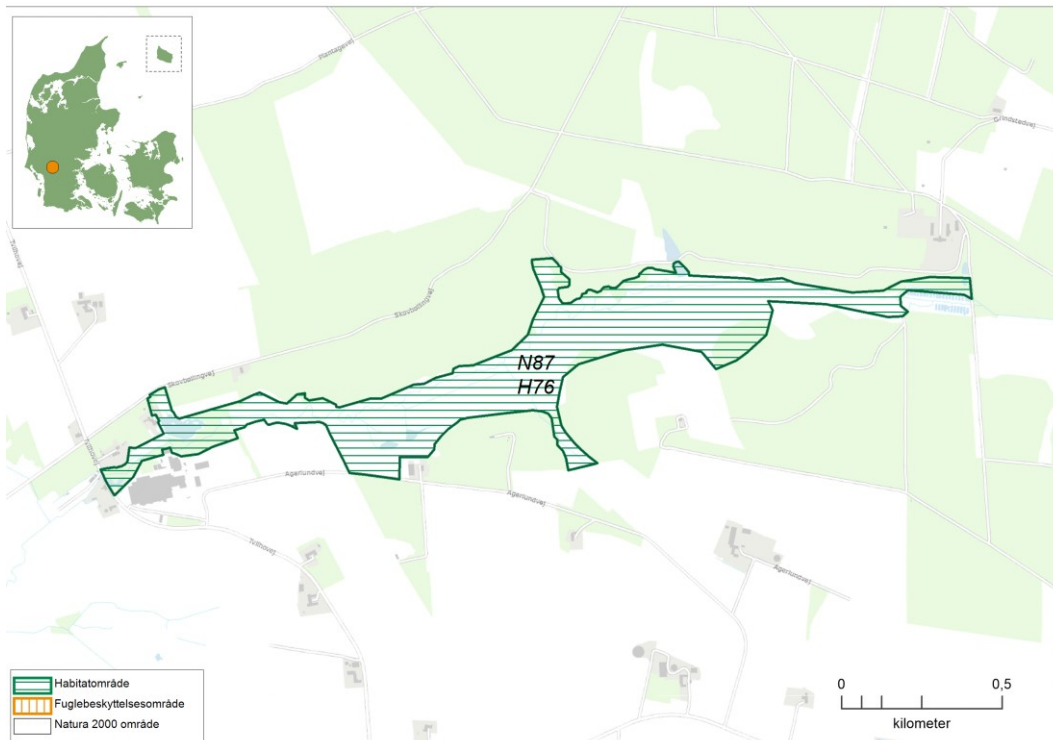
For en række arter medtages og præsenteres der artsdata fra de akvatiske overvågningsprogrammer under NOVANA. Der inddrages således data fra vandløbs-, sø- og den marine overvågning i forbindelse med vurdering af relevante arters forekomst inden for de udpegede Natura 2000-områder.

1.6 Foreløbig vurdering af områdets trusler

Basisanalysen indeholder en foreløbig vurdering af de trusler, der kan forvaltes på i det enkelte område og for hver enkelt art/naturtype. Der er andre og typisk mere diffuse forhold, som kan have en negativ betydning for naturtilstanden. Disse forhold bliver i NOVANA-programmet overvåget indirekte via forekomsten af plantearter, der er sårbare, henholdsvis robuste, overfor næringsstoffer, udtørring, jordbrugsmæssig drift eller klimaændring. Tilsvarende kan prædation kun undtagelsesvist måles direkte.

Vurdering af betydningen af forstyrrelser af arter bygger i udgangspunktet på de vurderinger, som DCE Aarhus Universitet udarbejdede, da forstyrrelser og behov for justeringer af vildtreservaternes geografiske afgrænsning og adgangsf forhold blev vurderet i 2013.

2. Nørrebæk ved Tvilho



Kortet viser Natura 2000-områdets afgrænsning. Natura 2000-område N87 Nørrebæk ved Tvilho består af habitatområdet H76 Nørrebæk ved Tvilho

2.1 Områdebeskrivelse

Natura 2000-området Nørrebæk ved Tvilho har et areal på 43 ha og er afgrænset som vist på kortet. Området er udpeget som habitatområde nr. 76. Natura 2000-området er privatejet og ligger i Vejen Kommune samt, inden for vandområdedistrikt Jylland og Fyn.

Natura 2000-området er udpeget for at beskytte vandløbet og de tilhørende naturtyper med tilstedende kilder og væld, som tidligere har udgjort levested for blank seglmos. På sydsiden af Nørrebækken findes et værdifuldt, trykvandspåvirket hedeareal.

Habitatområdet omfatter en smal ådal omkring vandløbet Nørrebækken, der er skåret ned i Holsted Bakkeø. Ådalen er omgivet af store plantageområder, der er plantet på tidligere hedearealer. Nørrebæk har i dag et naturligt varieret forløb, og den har sit udspring umiddelbart øst for habitatområdet. Vandløbet, der afvander til den øvre del af Terpling Å, en del af Sneum Å systemet, har stor fysisk variation og en god vandkvalitet. Flere steder har pleje i form af genslyngning af vandløbet samt rydning og græsning betydet, at naturtyperne på udpegningsgrundlaget har fået bedre betingelser.



Rigkær med leverurt. Foto taget af MST Sydjylland

2.2 Udpegningsgrundlag for Natura 2000-området

Hvert Natura 2000-område er udpeget for at beskytte bestemte arter og/eller naturtyper, der er sjældne, truede eller karakteristiske for EU-landene. Disse udgør områdets udpegningsgrundlag. Nedenfor ses de naturtyper og/eller arter, der udgør dette Natura 2000-områdes udpegningsgrundlag. Udpegningsgrundlaget indeholder både de arter, naturtyper og fugle, der forventes udtaget fra udpegningsgrundlaget og dem, der er tilføjet, jf. processen med opdatering af udpegningsgrundlaget gennemført i perioden 2018-2021.

Udpegningsgrundlaget er opdelt efter de habitat- og/eller fuglebeskyttelsesområder, som Natura 2000-området består af. Hver habitatnaturtype og -art har en talkode, der er angivet i parentes (jf. habitatdirektivets bilag 1 og 2). Derudover er det angivet med *, om der er tale om en prioriteret naturtype jf. [habitatdirektivet](#). For fuglearterne er det angivet, hvorvidt der er tale om ynglefugle (Y) eller trækfugle (T).

Udpegningsgrundlag for Habitatområde nr. 76		
Naturtyper:	Søbred med småurter (3130)	Næringsrig sø (3150)
	Vandløb (3260)	Våd hede (4010)
	Tør hede (4030)	Tidvis våd eng (6410)
	Kildevæld* (7220)	Rigkær (7230)
	Stilkeke-krat (9190)	
Arter:	Blank seglmos (6216)	Bæklampret (1096)

Tabellen viser naturtyper og/eller arter på udpegningsgrundlaget. Tal i parentes henviser til de talkoder, som benyttes for naturtyper og arter fra habitatdirektivets bilag 1 og 2. * angiver, at der er tale om en prioriteret naturtype.

Udpegningsgrundlaget er gennemgået i 2018-21. Tør hede (4030) er ikke tilstede i habitatområde 76. Den nævnte naturtyper gennemgås derfor ikke yderligere.

2.3 Opsummering

Natura 2000-område nr. 87 Nørrebæk ved Tvilho er primært karakteriseret ved selve vandløbet Nørrebæk og tilhørende rigkær og kildevæld. Et stort område med trykvandspåvirket hede på sydsiden af vandløbet, kendetegner også området.

Naturtilstanden for de lysåbne naturtyper er generelt god, og højere end den var ved anden kortlægningsrunde. Den gode tilstand skyldes bl.a., at arealernes hydrologi generelt set ikke er særligt påvirket af afvanding, samt at der er drift på en stor del af arealerne. En mindre del af områdets lysåbne naturtyper er truet af tilgroning med vedplanter og høje urter.

Der er udelukkende kortlagt skov i seneste kortlægning, hvor der blev kortlagt et mindre stilkekrat.

Bæklampret er fundet ét sted i forbindelse med overvågningen i habitatområdet, hvorimod der ikke er fundet blank seglmos i området, i forbindelse med overvågningen.

Der er i området kortlagt i alt 4 småsøer under 5 ha. Halvdelen af de tilstandsberegne søer er i god naturtilstand. Søerne i moderat tilstand vurderes at være truet af eutrofiering.

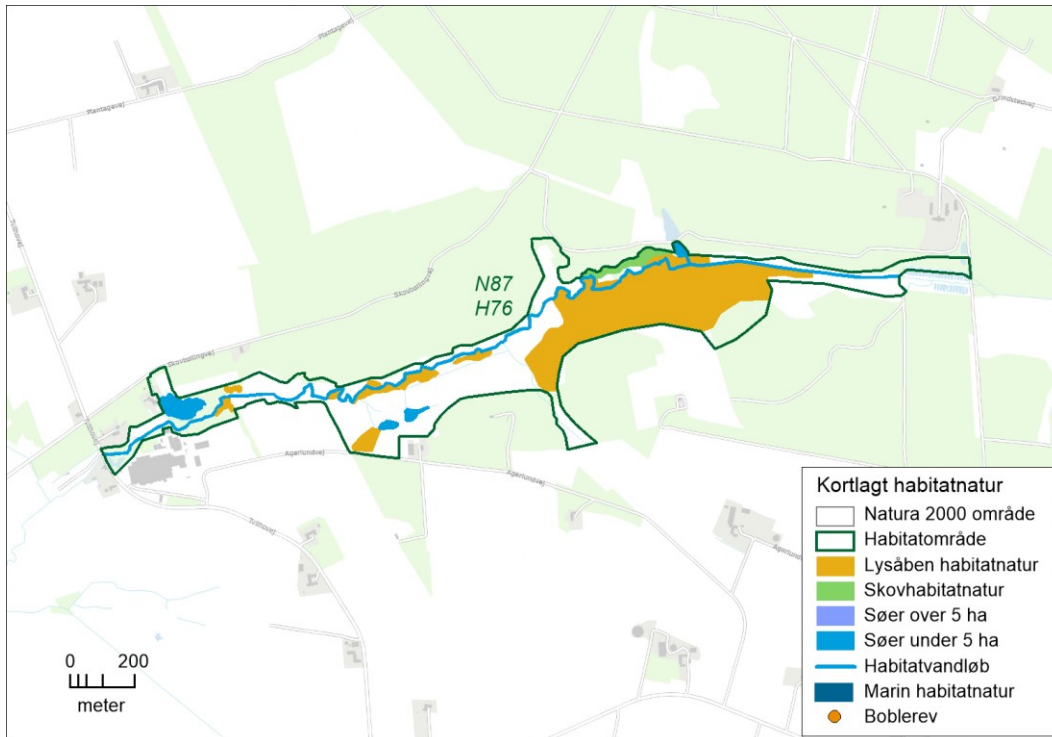
I vandløb er naturtypen vandløb med vandplanter helt udbredt.



Foto er taget af MST Sydjylland.

3. Områdets naturtyper

Natura 2000-områdets indhold af habitatnaturtyper fremgår af områdets udpegningsgrundlag, der kan ses i afsnit 2.2. I "Danske Naturtyper i det europæiske Natura 2000-netværk" og i DCE Aarhus Universitets NOVANA-rapporter findes en beskrivelse af de enkelte naturtyper og nogle af deres typiske arter.



Oversigtskort over Natura 2000-området. På kortet vises områdets kortlagte habitatnaturtyper

I figuren ovenfor vises en oversigt over udstrækningen af de kortlagte habitat naturtyper, der udgør en del af områdets udpegningsgrundlag. Kortet viser udbredelsen af de lysåbne naturtyper, skovnaturtyperne, vandløbsnaturtyperne samt sønaturtyperne (søer over og under 5 ha). For en mere detaljeret visning af naturtypens udbredelse henvises til Miljøstyrelsens hjemmeside.

3.1 Områdets terrestriske natur

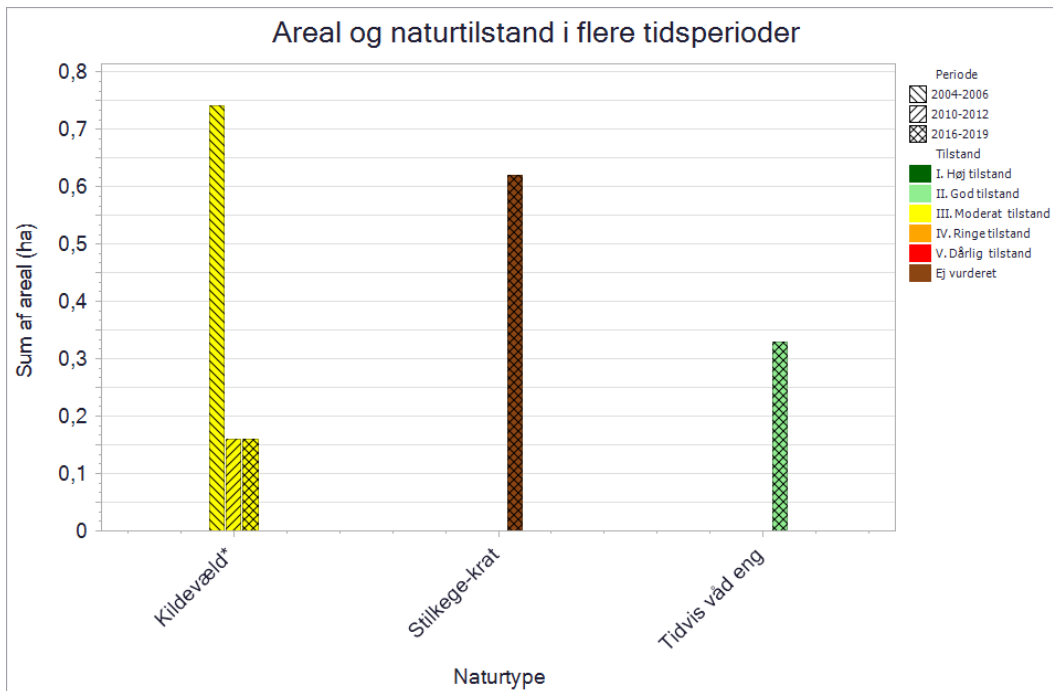
I området er der ved seneste kortlægning (2016-19) kortlagt 4 lysåbne naturtyper og 1 skovnaturtype.

De fleste lysåbne naturtyper har været kortlagt tre gange (2004-06, 2010-12 og 2016-19) andre kun i forbindelse med de seneste to kortlægninger. Skovnaturtyperne har været kortlagt to gange (2005-12 og 2016-19). Der er i dette område kun kortlagt skov i seneste kortlægning.

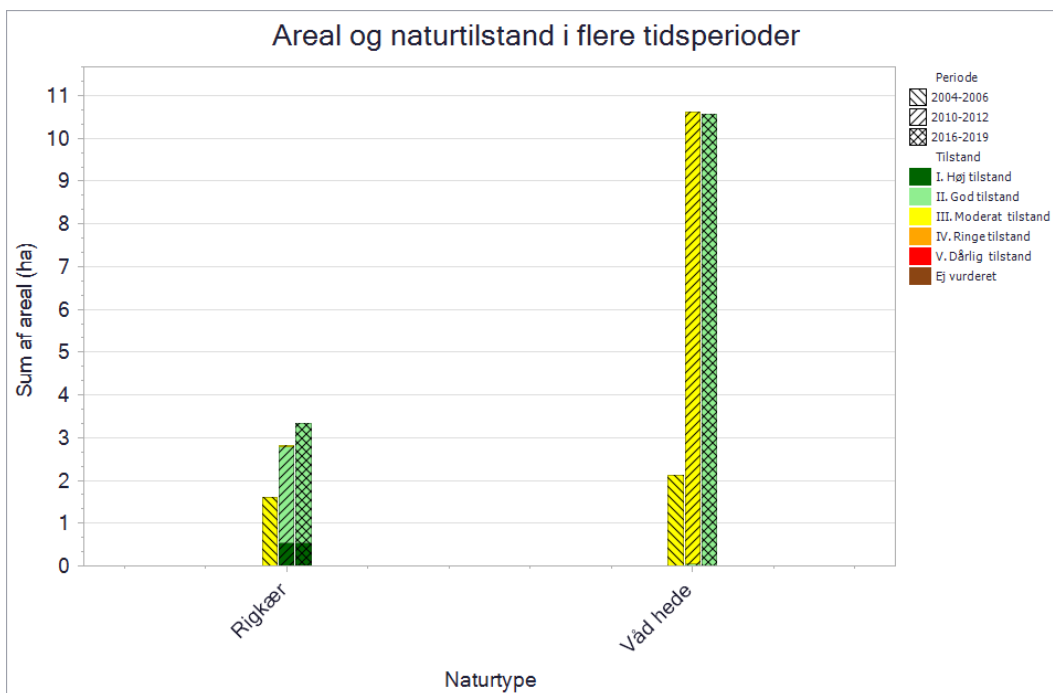
I nedenstående graf ses det samlede areal for hver naturtype i Natura 2000-området. Grafen viser desuden den historiske udvikling i naturtypernes areal og tilstand.

For de naturtyper, hvor der er et bekendtgørelsesfastsat tilstandssystem, er naturtypernes tilstand ligeledes angivet. Derved ses både den arealmæssige udvikling samt udviklingen i naturtypernes

tilstand. For skovene og de to lysåbne naturtyper "urtebræmmer" og "indlandsklipper" er der ikke tilstandssystemer, og tilstanden vises derfor som "ej vurderet".



Grafen viser de kortlagte terrestriske naturtypers areal. Kortlægningsperioden er angivet ved skraveringen af de enkelte søjler, og tilstandsklasserne vises med en farveskala.



Grafen viser de kortlagte terrestriske naturtypers areal. Kortlægningsperioden er angivet ved skraveringen af de enkelte søjler, og tilstandsklasserne vises med en farveskala.

3.1.1 Lysåbne terrestriske naturtyper

I området er kortlagt en række lysåbne, terrestriske naturtyper, og i det følgende gives en generel beskrivelse af de enkelte typer.

Våd hede (4010) findes i lavninger på sandede, næringsfattige jorder med typisk mordannelse og er præget af dværgbuske og/eller lave pors, ofte med stort indslag af blåtop, klokkelyng og stedvist en rig urte-, mos- og lavflora.

Tidvis våd eng (6410) er næringsfattige græs-urte-samfund på bund, som tidvis er fugtig, våd eller oversvømmet. På kalkrig bund udvikles artsrige samfund med arter fælles med bl.a. rigkær, mens der på kalkfattig bund er tale om mere eller mindre fugtig mager græs-urtevegetation med færre arter. Typen danner ofte overgangen mellem vådbundstyper og overdrev eller hede, idet de er for fugtige til at være overdrev og for tørre til at være mose eller kær.

Kildevæld (7220) findes, hvor fremvældende kalkrigt eller hårdt grundvand danner frit rindende vand i hovedparten af året, og omfatter også den tilhørende vældvegetation.

Rigkær (7230) er ofte artsrig og findes på mere eller mindre kalkrig og næringsfattig bund med konstant høj grundvandstand – typisk betinget af en opadgående grundvandsstrøm. Typen kan være særligt rig på karplanter og mosser.

Inden for området er der i alt i den tredje naturtypekortlægning (2016-19) kortlagt 14 ha lysåbne naturtyper. Arealet er uændret i forhold til anden kortlægning af de lysåbne naturtyper (2010-12). Naturtilstanden er høj for 5 %, god for 95% og moderat for 1 % af de kortlagte lysåbne naturtyper i tredje kortlægning, og det er en forbedring siden anden kortlægning. Den generelt gode tilstand skyldes bl.a., at arealernes hydrologi er næsten upåvirket, og at der er pleje på en stor del af arealerne.

Våd hede (4010). Naturtypen er den mest udbredte, og den er kortlagt to steder i området, et stort areal midt i området og et lille areal i den vestlige del. Samlet er der er kortlagt ca. 10,5 ha våd hede i tredje kortlægning (2016-2019). Arealet er stort set uændret siden anden kortlægning. Naturtilstanden på arealerne med våd hede er god i tredje kortlægning, det er en ændring fra moderat til god for det største areal i forhold til anden kortlægning. Det skyldes dels en forbedring af strukturerne, da der i delområder har været ryddet for opvækst af vedplanter og invasive arter, og dels at artsindholdet er forbedret. Hydrologien er næsten upåvirket.

Kildevæld (7220). Naturtypen er kortlagt et enkelt sted centralt i området. Der er kortlagt 0,16 ha kildevæld i tredje kortlægning (2016-2019). Arealet er uændret siden anden kortlægning og naturtilstanden er uændret moderat i tredje kortlægning. Den moderate naturtilstand kan bl.a. tilskrives høj vegetation og begyndende tilgroning med vedplanter. Den høje vegetation skyldes dog primært en stor andel af top-star, som forekommer naturligt i naturtypen. På trods af en uændret naturtilstand er naturtilstandsindexet faldet en del. Hvor arealet før var tæt på at skifte til god tilstand, er det nu tættere på en ringe tilstand. En væsentlig årsag til denne udvikling er, at arealet er blevet mere præget af afvanding.

Rigkær (7230). Naturtypen forekommer spredt i området langs med Nørrebæk, og der er kortlagt ca. 3 ha rigkær i tredje kortlægning (2016-2019). Sammenlignet med anden kortlægning, er arealet steget med ca. 0,5 ha, på grund af en mere detaljeret eftersøgning af typen end ved kortlægningen i 2010-2012. Naturtilstanden af rigkærene er fordelt med ca. 80% i god tilstand og resten i høj tilstand i tredje kortlægning. Nogle arealer har skiftet mellem tilstandsklasser, men der er samme andel i høj tilstand som ved anden kortlægning. Arealer, der har skiftet fra høj til god tilstand, har

forekomst af flere vedplanter og er mere påvirket af afvanding, mens der på de arealer, der er gået fra god til høj tilstand, bl.a. er registreret flere positive arter i tredje kortlægning.

Tidvis våd eng (6410). Naturtypen er kortlagt et enkelt sted centralt i Natura 2000-området, og der er kortlagt 0,33 ha tidvis våd eng i tredje kortlægning (2016-2019). Arealet har ikke tidligere været kortlagt, og naturtypen er ny for området. Naturtilstanden er god, bl.a. grundet pleje, fluktuerende vandstand og mange positive arter.

3.1.1.1 Foreløbig vurdering af trusler mod naturtilstanden

Vurdering af en række væsentlige trusler har indgået konkret i kortlægning og tilstandsvurdering af naturtyper inden for det gennemførte NOVANA-program. Der er tale om kendte og aktuelle trusler med fokus på de forhold, som det er muligt at håndtere forvaltningsmæssigt.

Omfanget af disse trusler for dette områdes lysåbne naturtyper er vist nedenfor, og betydningen er konkret beskrevet og vurderet. Det drejer sig om truslerne tilgroning, uhensigtsmæssig hydrologi, direkte påvirkning fra landbrugsdrift og forekomst af invasive arter.

Tilgroning af lyskrævende naturtyper med høje urter eller vedplanter

De fleste lysåbne naturtyper er afhængige af fortsat græsning eller høslæt – oftest som et led i ekstensiv landbrugsdrift. Ved ophør af græsning eller høslæt vil naturarealet gro til i høje urter og vedplanter, og de lyskrævende, lavtvoksende arter, der er karakteristiske for naturtyperne, bliver udkonkurreret.

Ved naturtypekortlægningen er dækningsgraden af forskellige strukturelementer registreret, bl.a. dækningsgraden af middelhøj græs-/urtevegetation (15 – 50 cm), dækningsgraden af høj græs-/urtevegetation (over 50 cm) og kronedækket af træer og buske. Dækningsgraden er registreret på en skala fra 1-5. Omfanget og betydningen af tilgroningstruslen er vurderet for de enkelte naturtyper ved at sammenholde de indsamlede oplysninger om tilgroning med middelhøje urter, høje urter samt med træer og buske.

Dækningsgraden for de enkelte parametre er registreret ud fra nedenstående skala:

Dækningsgraden af middelhøj græs-/urtevegetation (15 – 50 cm)	Dækningsgraden af høj græs-/urtevegetation (over 50 cm)	Kronedækket af træer og buske
1) 0-5%	1) 0-5%	1) 0%
2) 5-10%	2) 5-10%	2) 1-10%
3) 10-30%	3) 10-30%	3) 10-25%
4) 30-75%	4) 30-75%	4) 25-50%
5) 75-100%	5) 75-100%	5) 50-100%

Uhensigtsmæssig hydrologi i vådbundsnaturtyper

Kunstig afvanding med grøfter, dræn eller pumper forandrer naturen og kan føre til ændring i vegetationen, så den naturlige, naturtype-karakteristiske vådbundsvegetation erstattes af en vegetation, der i højere grad præges af mere almindelige, konkurrence-stærke tørbundsarter.

Ved naturtypekortlægningen er det på lavbundsarealer registreret, hvor stor effekt afvanding har på vegetationens sammensætning af arter. Effekten er angivet på en skala fra 1-5.

Afvanding er registreret ud fra en skala fra 1-5 inddelt som nedenstående:

Afvanding
0) Højbundsareal
1) Ingen grøfter eller dræn. Fugtigbundsvegetation intakt
2) Afvanding m. svag effekt. Fugtigbundsvegetation udbredt
3) Afvanding m. tydelig effekt. Fugtigbundsvegetation på dele af arealet
4) Afvanding m. udbredt effekt. Fugtigbundsvegetation hist og her
5) Fuldstændig afvandet. Fugtigbundsvegetation mangler

Direkte påvirkning fra landbrugsdrift på tilstødende arealer

Intensiv landbrugsdrift på arealer, der grænser lige op til naturarealer, kan indebære en negativ påvirkning af naturindholdet i randområdet som følge af afdrift/udskylning af overskud af gødning eller sprøjtemidler. Forøget næringsindhold kan medføre, at naturtypens karakteristiske arter udkonkurreres af højt voksende arter, der favoriseres af det forøgede næringsindhold. Direkte tilførsel af næringsstoffer på naturarealet har samme effekt.

Ved naturtypekortlægningen er det samlede omfang af tydelige tegn på randpåvirkning fra gødsning eller sprøjtning af naboarealer samt direkte gødsning eller tilskudsfodring på arealet registreret.

Den påvirkede arealandel er angivet på en skala fra 1-5 inddelt som nedenstående:

Arealandel tydelig eutrofiering (direkte gødsning eller tilskudsfodring)	Areal andel med tydelig randpåvirkning fra gødsning af naboarealer	Areal andel med tydelig randpåvirkning fra sprøjtning af naboarealer
1) 0%	1) 0%	1) 0%
2) 1-10%	2) 1-10%	2) 1-10%
3) 10-25%	3) 10-25%	3) 10-25%
4) 25-50%	4) 25-50%	4) 25-50%
5) 50-100%	5) 50-100%	5) 50-100%

Forekomst af invasive arter

Invasive plantearter er ikke-hjemmehørende arter, der fortrænger naturlig vegetation. Forekomst af invasive arter er en trussel, fordi arterne breder sig ekspansivt og udkonkurrerer de arter, der er karakteristiske for naturtyperne. Invasive arter er særlig et problem i kyst- og klitnaturtyperne samt på hederne.

Ved naturtypekortlægningen er det registreret, på hvor stor en andel af det samlede areal, der forekommer en eller flere af de invasive arter, der er opført i Appendiks 2 til den tekniske anvisning for kortlægningen.

Arealandelen, hvor der forekommer invasive arter, er angivet på en skala fra 1-5 inddelt som nedenfor:

Samlet dækning af invasive arter

- 1) 0%
 - 2) 1-10%
 - 3) 10-25%
 - 4) 25-50%
 - 5) 50-100%
-

Arealandel med drift

For de driftsafhængige, lysåbne naturtyper er det registreret, om arealet på kortlægningstidspunktet (2016-19) var i drift/pleje til sikring af lysåbne forhold. Drift er registreret som det totale andel af arealet, der enten græsses, tages høslæt (det afslåede materiale fjernes) eller foretages slåning (det afslåede materiale efterlades). Dette er opgjort ud fra en skala fra 1 til 5.

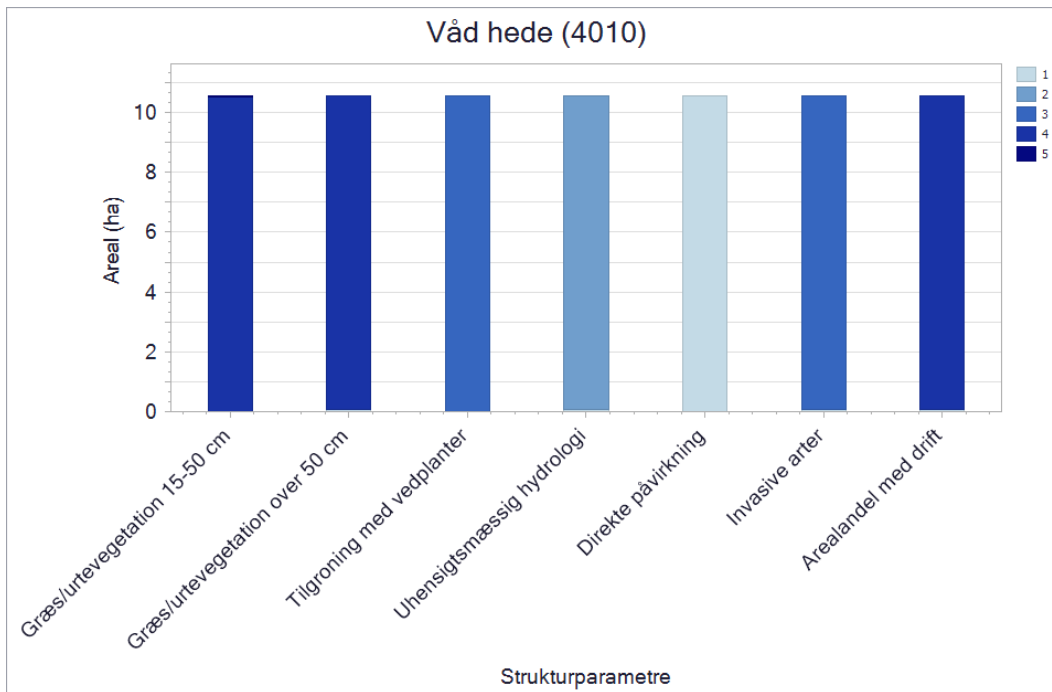
Manglende pleje er en trussel mod flere lysåbne naturtyper. For plejekrævende lysåbne naturtyper vil naturtilstanden normalt/ofte være afhængig af, at den hensigtsmæssige drift videreføres.

Samlet arealandel med drift

- 1) 0-5%
 - 2) 5-10%
 - 3) 10-30%
 - 4) 30-75%
 - 5) 75-100%
-

Negative påvirkninger på naturtyper

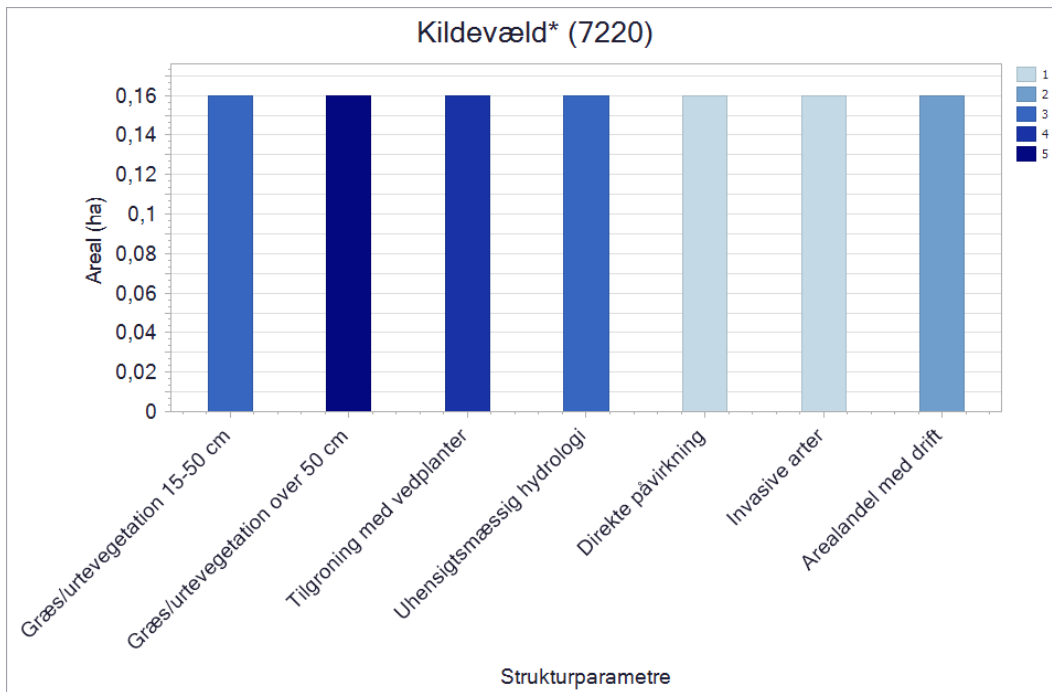
I nedenstående afsnit gennemgås de enkelte naturtyper i forhold til hvilke parametre, der påvirker dem negativt, og hvor meget naturtypen samlet set bliver påvirket af den enkelte parameter. De enkelte parametres påvirkning afbildes grafisk ud fra en skala på 1-5, hvor 1 generelt angiver den mindste værdi fx mindst tilgroning, mindst arealandel der er påvirket af gødsning, bedst hydrologi osv. og 5 generelt angiver den største værdi fx størst tilgroning, størst areal andel der er påvirket af gødsning, mest påvirket af uhensigtsmæssig hydrologi. Se afsnittets indledende gennemgang af de enkelte parametre for en mere detaljeret redegørelse.



Figuren viser naturtypens strukturelle parametre, der blev registreret ved kortlægningen. For alle parametre går skalaen fra 1 til 5, hvor 1 generelt angiver den mindste grad af negativ påvirkning, fx mindst tilgroning, mindst arealandel, der er påvirket af gødsning, bedst hydrologi osv. Værdien 5 angiver den største grad af negativ påvirkning, fx størst tilgroning, størst arealandel, der er påvirket af gødsning, mest påvirket af uhensigtsmæssig hydrologi. Se afsnittets indledende gennemgang af de enkelte parametre for en mere detaljerede redegørelse.

Våd hede (4010) med klokkelyng og andre dværgbuske eller lave pors findes på fugtige og våde hedearealer og kan indeholde en rig urte- og mosvegetation. Naturtypen er afhængig af næringsfattige forhold og naturlig hydrologi samt drift eller pleje, hvis ikke den skal gro til i græsser som blåtop, der helt kan udkonkurrere dværgbuskene og ændre naturtypen til degraderet våd hede.

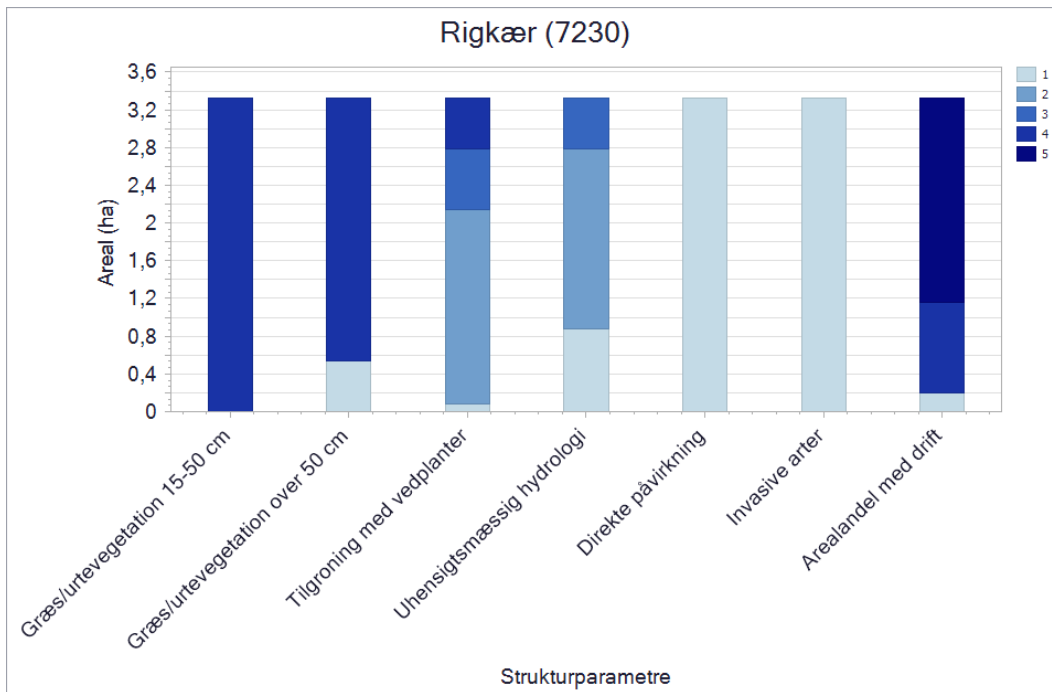
I Natura 2000-området er der kortlagt et stort og et væsentligt mindre areal med våd hede. Det er derfor strukturerne på det store areal, der afspejles i figuren. Det store areal er præget af en stor dækning af høj og middelhøj græs- og urtevegetation, som begge dækker 30-75% af arealet, samt en begyndende tilgroning med vedplanter og invasive arter. Det lille areal har middelhøj vegetation og ingen forekomst af vedplanter eller invasive arter. Hydrologien er næsten naturlig, og der er ingen påvirkning fra dyrkede naboarealer.



Figuren viser naturtypens strukturelle parametre, der blev registreret ved kortlægningen. For alle parametre går skalaen fra 1 til 5, hvor 1 generelt angiver den mindste grad af negativ påvirkning, fx mindst tilgroning, mindst arealandel, der er påvirket af gødsning, bedst hydrologi osv. Værdien 5 angiver den største grad af negativ påvirkning, fx størst tilgroning, størst arealandel, der er påvirket af gødsning, mest påvirket af uhensigtsmæssig hydrologi. Se afsnittets indledende gennemgang af de enkelte parametre for en mere detaljerede redegørelse.

Kildevæld (7220) findes i tilknytning til udstrømmende kalkholdigt eller hårdt grundvand, og er afhængig af rent grundvand for at udvikles optimalt. Intakt hydrologi med en rigelig mængde rent grundvand er således den væsentligste forudsætning for naturtypen. I lysåbne kildevæld findes en artsrig mos- og urtevegetation, og drift i form af græsning og rydning af opvækst vil typisk være nødvendig for at bevare kildens artsrige vegetation. Kildevæld i skov er derimod ofte med sparsom vegetation og er ikke driftsbetingede.

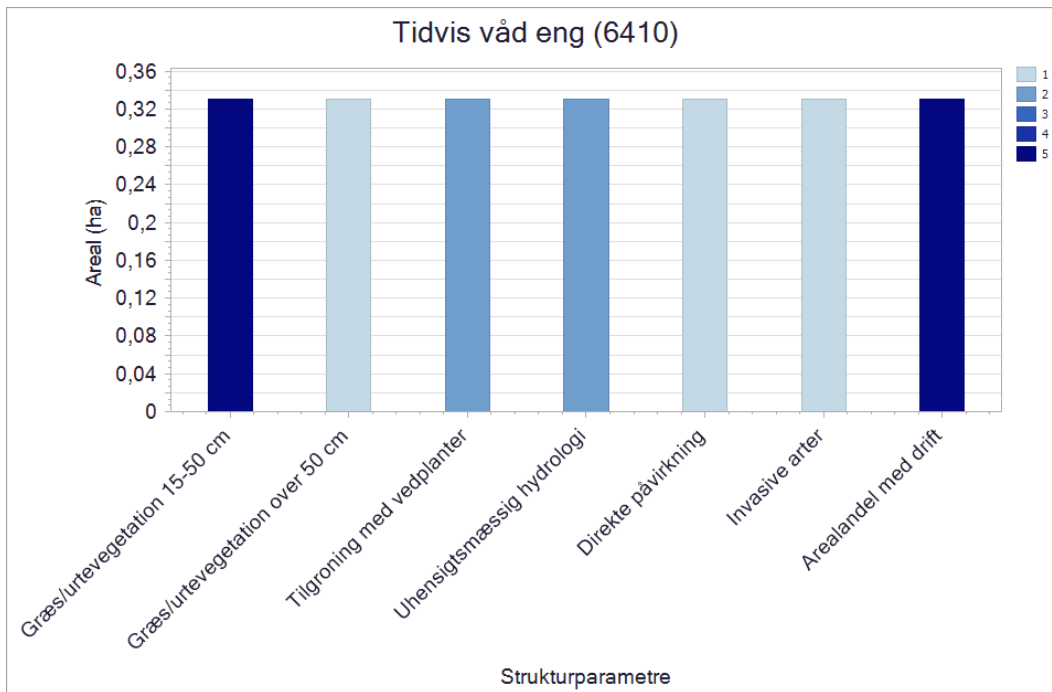
I Natura 2000-området er der kortlagt ét kildevæld. Arealet er præget af en høj vegetation, men da det primært skyldes en stor forekomst af top-star, vurderes det ikke at være en trussel mod typen. Arealet er truet af tilgroning med vedplanter, og hydrologien er påvirket af afvanding. Der er ingen problemer med invasive arter eller påvirkning fra dyrkede naboarealer.



Figuren viser naturtypens strukturelle parametre, der blev registreret ved kortlægningen. For alle parametre går skalaen fra 1 til 5, hvor 1 generelt angiver den mindste grad af negativ påvirkning, fx mindst tilgroning, mindst arealandel, der er påvirket af gødsning, bedst hydrologi osv. Værdien 5 angiver den største grad af negativ påvirkning, fx størst tilgroning, størst arealandel, der er påvirket af gødsning, mest påvirket af uhensigtsmæssig hydrologi. Se afsnittets indledende gennemgang af de enkelte parametre for en mere detaljerede redegørelse.

Rigkær (7230) er først og fremmest betinget af intakt hydrologi med en tilstrækkelig mængde rent, baserigt fremsivende grundvand, der medfører mere eller mindre permanent vandmættet jordbund. Grundvandets indhold af jern og kalk binder fosfor i forbindelser, der ikke kan optages af planter, og der skabes gode vækstforhold for såkaldte nøjsomhedsplanter. Naturtypen er afhængig af vedvarende græsning, og under fravær af gødsning kan der udvikle sig knoldstrukturer med mulighed for udvikling af en artsrig vegetation af lavtvoksende urter og en rig mosflora.

I Natura 2000-området er der kortlagt rigkær flere steder langs Nørrebæk. Størstedelen af arealet har en næsten naturlig hydrologi, men på knap 20% er hydrologien påvirket, med begrænset fugtigbundsvegetation til følge. Der er generelt en udbredt høj til middelhøj græs og urtevegetation til trods for drift på de fleste af arealerne. Det kan tyde på, at der endnu ikke ses den fulde effekt af plejen.



Figuren viser naturtypens strukturelle parametre, der blev registreret ved kortlægningen. For alle parametre går skalaen fra 1 til 5, hvor 1 generelt angiver den mindste grad af negativ påvirkning, fx mindst tilgroning, mindst arealandel, der er påvirket af gødskning, bedst hydrologi osv. Værdien 5 angiver den største grad af negativ påvirkning, fx størst tilgroning, størst arealandel, der er påvirket af gødskning, mest påvirket af uhensigtsmæssig hydrologi. Se afsnittets indledende gennemgang af de enkelte parametre for en mere detaljerede redegørelse.

Tidvis våd eng (6410) er først og fremmest betinget af næringsfattige forhold og en fluktuerende vandstand, og udvikles bedst hvor der er intakt hydrologi og fravær af gødskning. Naturtypen er græs- og urtedomineret og således afhængig af drift i form af høslæt eller græsning, men et moderat indslag af vedplanter kan være naturligt og ønskeligt på naturtypen.

I Natura 2000-området er der kortlagte ét areal med tidvis våd eng. Naturtypen vurderes ikke at være truet. Der er drift på arealet, som har en middelhøj græs- og urtevegetation, hvilket er normalt for naturtypen. Der er kun registreret få vedplanter og arealerne har næsten naturlig hydrologi. Der er ingen problemer med påvirkning fra dyrkede naboarealer eller invasive arter.

3.1.2 Skovnaturtyper

Den kortlagte skovnaturtype i området, stilkege-krat (9190), er generelt karakteriseret ved at være egeskove på mager, sur bund med dominans af stilkeg, der ofte har artsrig træsammensætning og et rigt bunddække af bregner og andre nøjsomhedsplanter.

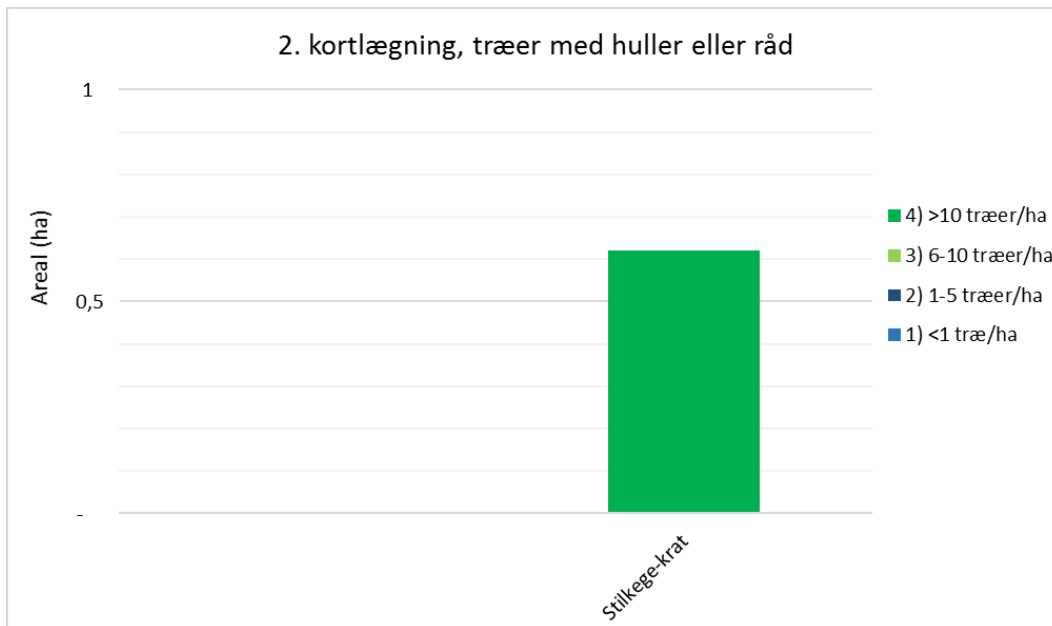
Inden for området er der i alt i den seneste naturtype-kortlægning 2016-19 kortlagt knap 0,6 ha af skovtypen stilkege-krat (9190) på nordsiden af Nørrebæk op til Klelund Plantage. Arealet er en del af de mindre udvidelser, der er sket i området i forbindelse med grænsejusteringen, og er således udelukkende kortlagt i anden kortlægning.

Det er valgt at præsentere skovenes tilstand med parametrene *huller eller råd*, *store træer*, *liggende dødt ved*, *stående dødt ved* og *hydrologi*, som anses for centrale for at kunne vurdere udviklingen i skovnaturtyperne.

Træer med huller eller råd

I forbindelse med kortlægningen af skovhabitatnaturen kortlægges bl.a. træer med huller eller råd. Ved første kortlægning af skov i 2005-12 blev der kortlagt træer med huller. Ved anden kortlægning af skov i 2016-2019 blev der kortlagt træer med enten huller eller råd.

Ved første kortlægning blev der kortlagt i tre kategorier: under 1 træ/ha, 1-5 træer/ha og over 5 træer/ha. Ved anden kortlægning blev der tilføjet en ekstra kategori, således at man kortlagde i fire kategorier: under 1 træ/ha, 1-5 træer/ha, 6-10 træer/ha og over 10 træer/ha.



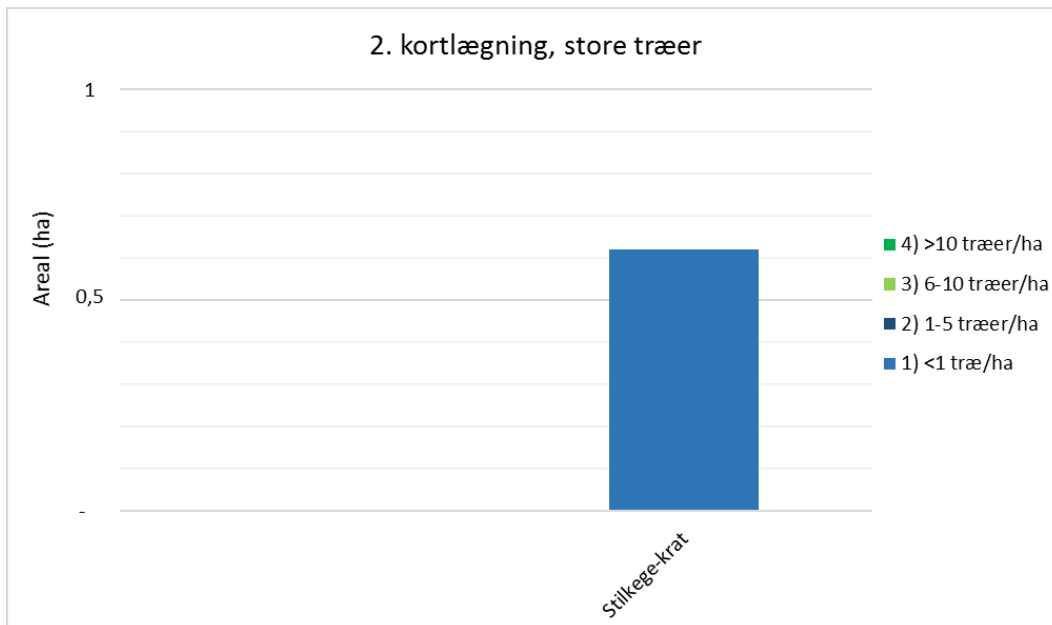
Figuren viser strukturparameteren Træer med huller eller råd registreret ved anden kortlægning. Parameteren inddeles i fire kategorier: Under 1 træ/ha, 1-5 træer/ha, 6-10 træer/ha og over 10 træer/ha.

Stilkege-krat (9190) er udelukkende kortlagt i anden kortlægning, hvorfor en udvikling i denne type ikke kan vurderes. I kortlægningen af skov i 2016-19 er der registreret over 10 træer med huller eller råd pr. ha i stilkege-krat.

Store træer

I forbindelse med kortlægningen af skovhabitatnaturen kortlægges bl.a. store træer som udtryk for gammel skov med en lang kontinuitet. Definitionen af store træer er ændret fra første til anden kortlægning. Store træer defineres ud fra stammediameter, og ændringerne i stammediameter fra første til anden periode afhænger af både art og naturtype. Derudover blev der ved første kortlægning af skov registreret antallet af store træer/ha for 4 artsgrupper. Ved anden kortlægning blev der registreret et samlet antal store træer/ha. Da der således er sket en udvikling i kortlægningsmetoden, kan resultaterne af de to kortlægninger ikke sammenlignes direkte.

Ved første kortlægning blev der kortlagt i tre kategorier: under 1 træ/ha, 1-5 træer/ha og over 5 træer/ha. Ved anden kortlægning blev der tilføjet en ekstra kategori, således at man kortlagde i fire kategorier: under 1 træ/ha, 1-5 træer/ha, 6-10 træer/ha og over 10 træer/ha.



Figuren viser strukturparameteren Store træer registreret ved anden kortlægning. Parameteren inddeles i fire kategorier: Under 1 træ/ha, 1-5 træer/ha, 6-10 træer/ha og over 10 træer/ha.

Stilkege-krat (9190) er udelukkende kortlagt i anden kortlægning, hvorfor en udvikling i denne type ikke kan vurderes. I kortlægningen af skov i 2016-19 er der registreret under 1 stort træ pr. ha i stilkege-krat.

Stående dødt ved

I forbindelse med kortlægningen af skovhabitatnaturen kortlægges bl.a. stående dødt ved højere end 2 m. De enkelte stykker af dødt ved skulle ved første kortlægning have en diameter på over 25 cm og ved anden kortlægning en diameter på over 20 cm.

Ved første kortlægning blev der kortlagt i tre kategorier: under 1 stk/ha, 1-5 stk/ha og over 5 stk/ha. Ved anden kortlægning blev der tilføjet en ekstra kategori, således at man kortlagde i fire kategorier: under 1 stk/ha, 1-5 stk/ha, 6-10 stk/ha og over 10 stk/ha.



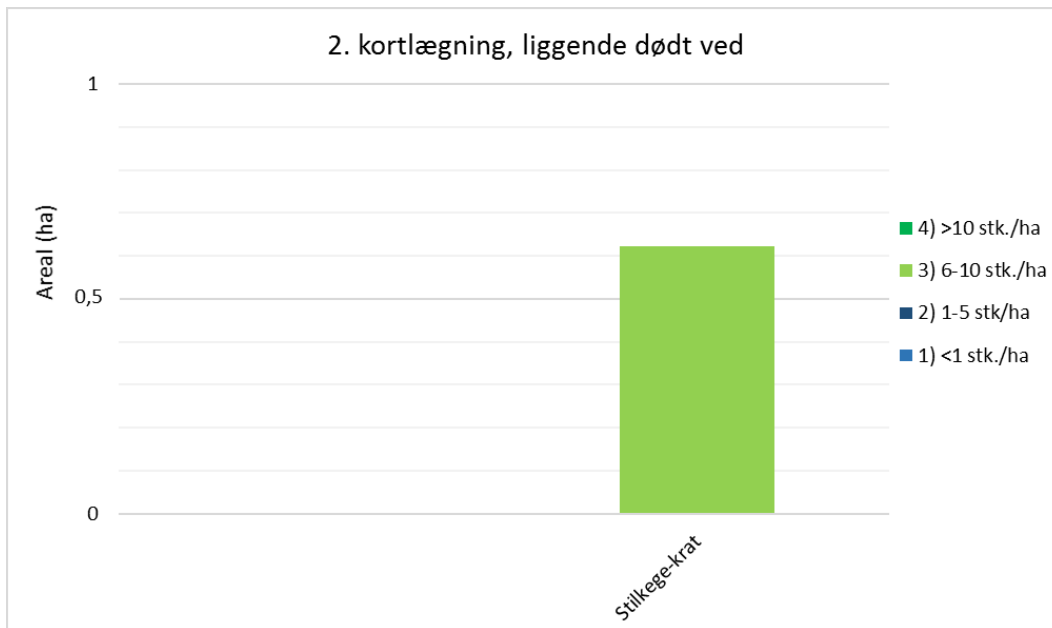
Figuren viser strukturparameteren Stående dødt ved registreret ved anden kortlægning. Parameteren inddeles i fire kategorier: Under 1 træ/ha, 1-5 træer/ha, 6-10 træer/ha og over 10 træer/ha.

Stilkege-krat (9190) er udelukkende kortlagt i anden kortlægning, hvorfor en udvikling i denne type ikke kan vurderes. I kortlægningen af skov i 2016-19 er der registreret 6-10 stående døde træer pr. ha i stilkege-krat.

Liggende dødt ved

I forbindelse med kortlægningen af skovhabitatnaturen kortlægges bl.a. liggende dødt ved. I første kortlægning var kriterierne, at de enkelte stykker af dødt ved skulle være længere end 5 m og have en diameter på over 25 cm. Ved anden kortlægning var kriterierne, at det døde ved skulle være længere end 2 m og have en diameter på over 20 cm.

Ved første kortlægning blev der kortlagt i tre kategorier: under 1 træ/ha, 1-5 træer/ha og over 5 træer/ha. Ved anden kortlægning blev der tilføjet en ekstra kategori, således at man kortlagde i fire kategorier: under 1 træ/ha, 1-5 træer/ha, 6-10 træer/ha og over 10 træer/ha.



Figuren viser strukturparameteren Liggende dødt ved registreret ved anden kortlægning. Parameteren inddeles i fire kategorier: Under 1 stk./ha, 1-5 stk./ha, 6-10 stk./ha og over 10 stk./ha.

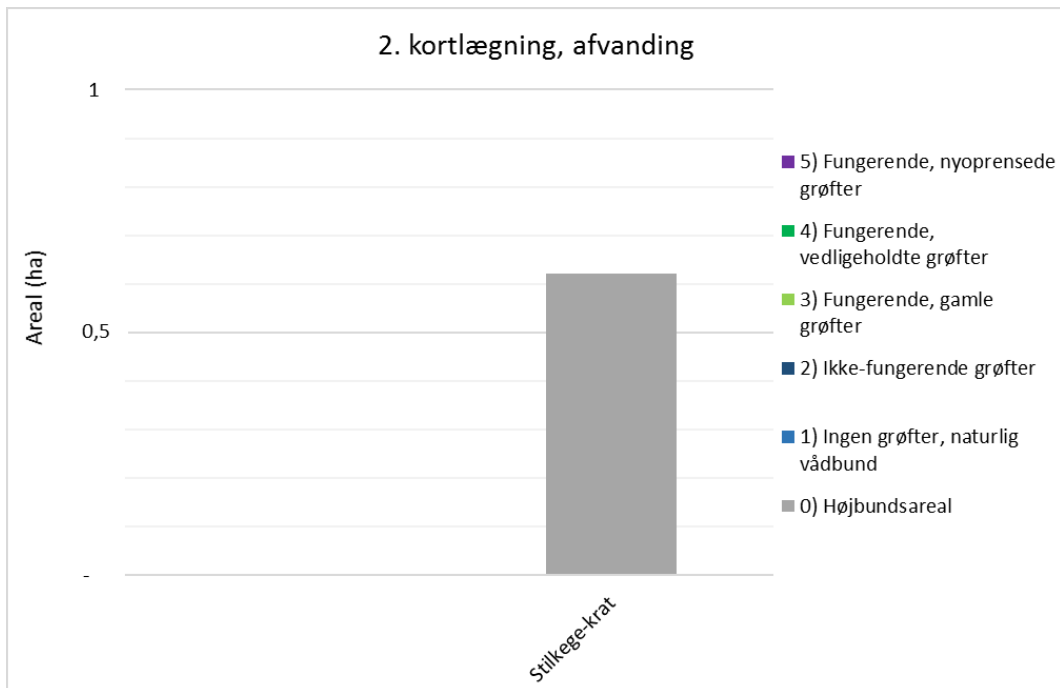
Stilkege-krat (9190) er udelukkende kortlagt i anden kortlægning, hvorfor en udvikling i denne type ikke kan vurderes. I kortlægningen af skov i 2016-19 er der registreret 6-10 stykker liggende dødt ved pr. ha i stilkege-krat.

Hydrologi, afvanding

I forbindelse med kortlægningen af skovhabitatnaturen registreres bl.a. den hydrologiske parameter afvanding, der dækker grøftning og dræning. Ved første kortlægning blev effekten af afvanding registreret i 5 kategorier, og ved anden kortlægning blev der registreret i 6 kategorier, da man ved anden kortlægning også registrerede, om der var tale om højbundsjord. Bortset fra det ekstra niveau, er der ikke sket nogen ændring af kortlægningsmetoden fra første til anden kortlægning.

Effekten af grøftning og dræning er ved kortlægningen registreret i én af nedenstående kategorier:

Første kortlægning	Anden kortlægning
	0) Højbundsareal
1) Ingen grøfter	1) Ingen grøfter, naturlig vådbund
2) Alle grøfter ikke-fungerende (fyldt op/tilstoppet)	2) Ikke-fungerende grøfter
3) Gamle grøfter, fungerende (ikke vedligeholdte inden for de seneste ca. 6 år)	3) Fungerende, gamle grøfter
4) Grøfter vedligeholdte inden for de seneste ca. 6 år	4) Fungerende, vedligeholdte grøfter
5) Nye grøfter eller grøfter uddybet inden for 2 år	5) Fungerende, nyoprensede grøfter



Figuren viser strukturparameteren Afvanding registreret ved anden kortlægning. Parameteren inddeles i seks kategorier, hvor laveste kategori svarer til mindst påvirkning af afvanding.

Stilkege-krat (9190) er ikke afhængig af en naturlig hydrologi. Forekomsten er registreret som højbundsareal i anden kortlægning.

3.1.2.1 Foreløbig vurdering af negative påvirkninger (trusler mod naturtilstanden)

Skovene i Danmark er generelt unge, således er ca. 80% af de danske skove under 200 år gamle og 25% af landets skovareal er yngre end 55 år. Da man i sin tid udpegede habitatområderne, fokuserede man på at udpege skove, der var selvsåede eller selvforyngende og med en naturnær skovdrift. Det forventes derfor, at der går lang tid, før man vil kunne se en udvikling i de udvalgte parametre, og man fx får flere store træer og mere dødt ved i skovene. Det vurderes, at man ikke kan forvente at se en stor udvikling inden for det relativt korte tidsinterval, der er mellem de to kortlægningsperioder af skov. Det væsentlige vurderes derfor at være, at man ikke ser en tilbagegang i de enkelte parametre.

Stilkege-krat (9190) er kortlagt for første gang i anden kortlægningsperiode 2016-19, og strukturparametrenes udvikling kan derfor ikke vurderes. Naturtypen er ikke afhængig af naturlig hydrologi.

3.2 Områdets sø-natur

Ved overvågning af søer i NOVANA-programmet skelnes der mellem store søer over 5 ha og mindre søer og vandhuller under 5 ha. De store søer overvåges i forbindelse med programmets sø-overvågning, og for denne gruppe er der endnu ikke udviklet et tilstandssystem i forhold til naturtilstand. Der er således alene foretaget en bestemmelse af naturtypen for de store søer. De mindre søer og vandhuller under 5 ha overvåges i NOVANA-programmets naturovervågning, og for de mange søer i denne gruppe er der udover en bestemmelse af de enkelt søers naturtype også foretaget en beregning af søernes naturtilstand.

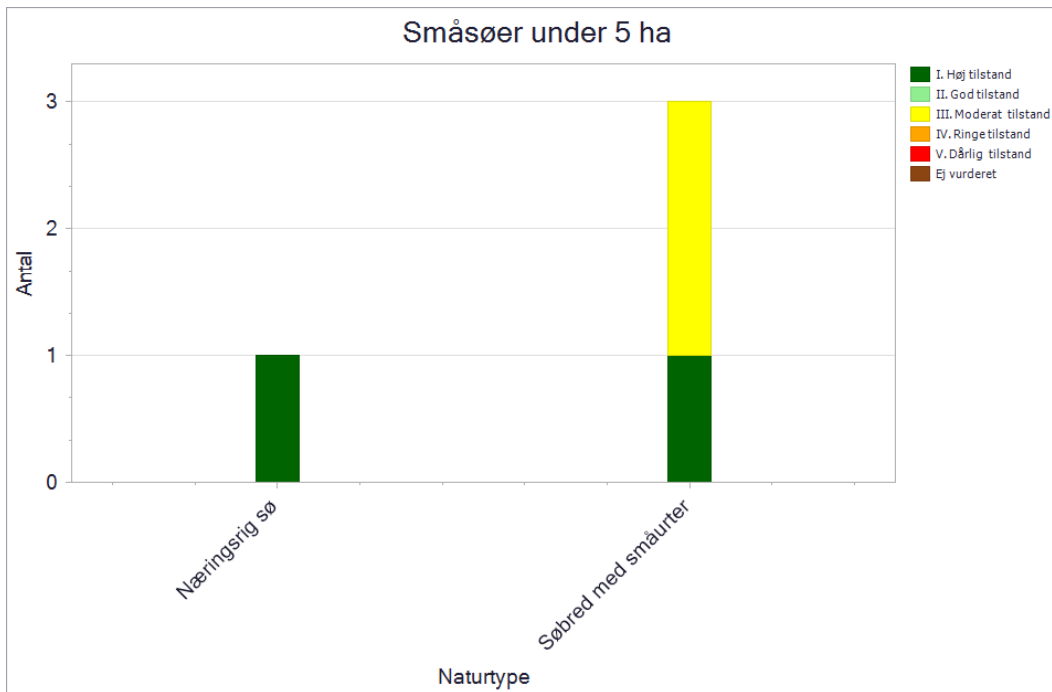
For de sø-naturtyper, der er kortlagt i området, er naturtyperne generelt karakteriseret ved at søbred med smårter (3130), er ret næringsfattige søer og vandhuller med små amfibiske planter ved bredden. Næringsrig sø (3150), er næringsrige søer og vandhuller typisk med flydeplanter eller store vandaks.

3.2.1 Søer under 5 ha

Søer under 5 ha kortlægges og der foretages en beregning af søernes tilstand i forbindelse med NOVANA-programmets kortlægning af vandhuller og småsøer.

Søer under 5 ha er naturtypekortlagt og på baggrund af vegetation og en kombination af en række strukturparametre i og omkring søen er de enkelt søers tilstand beregnet. Metoden er beskrevet i den tekniske anvisning, der kan ses på DCE Aarhus universitets hjemmeside. I de Natura 2000-områder, hvor der er foretaget kortlægning af levesteder for vandhulsarterne stor vandsalamander og klokkefrø, er der samtidig foretaget kortlægning af de pågældende søers naturtype og tilstand. For et mindre antal søer kortlagt i perioden 2007-2012 er der ikke foretaget en beregning af naturtilstanden.

I en række Natura 2000-områder er alle eller stort set alle småsøerne blevet kortlagt og søernes tilstand er blevet beregnet. I andre områder, typisk de meget store områder med et stort antal småsøer, er kortlægningen ikke fuldt dækkende. Der vil i disse områder således være et antal søer, der ikke er undersøgt. Der er sket et skift i vurderingen af småsøernes naturtype mellem denne og den tidligere kortlægning. Tidligere kunne en enkelt eller nogle få planter være afgørende for fastsættelse af naturtypen. I den seneste kortlægningsrunde er det valgt, at naturtypebestemmelsen foretages på baggrund af den samlede sø-tilknyttede flora og de fysiske forhold i og omkring søerne. Det præsenterede datamateriale i figuren nedenfor vil især være indsamlet i perioden 2013-2018, men vil også kunne indeholde kortlægningsdata fra tidligere år for de småsøer, der ikke er blevet genkortlagt i denne overvågningsperiode.



Figuren viser antal og tilstand af de kortlagte små søer under 5 ha i området. Tilstandsklasserne er angivet med en farveskala.

I Natura 2000-området er der kortlagt 3 små søer med habitatnaturtypen søbred med småurter (3130). De er tilstandsberegnet med hhv. 1 i høj tilstand og 2 i moderat tilstand. Søen i høj tilstand er generelt præget af artsrige bredzoner med en stor dækning af karakteristiske amfibiske planter, næringsfattige forhold uden opblomstringer af trådalger og en lav påvirkning fra jordbrugsdrift. De 2 søerne i moderat tilstand har generelt en meget mindre udbredelse af amfibiske planter. En enkelt sø er desuden domineret af trådalger.

I området er der yderligere kortlagt 1 små sø med habitatnaturtypen næringsrig sø (3150). Den er tilstandsberegnet i høj tilstand. Søen i høj tilstand er generelt præget af en artsrig udbredt undervandsvegetation, næringsfattige forhold med en lav forekomst af trådalger samt en lav påvirkning fra jordbrugsdrift.

3.2.2 Foreløbig vurdering af negative påvirkninger (trusler mod naturtilstanden)

Søen næringsrig sø (3150) og 1 sø, søbred med småurter (3130), er beregnet til høj tilstand og der vurderes ikke umiddelbart at være trusler imod en fastholdelse af naturtilstanden.

2 søer med habitattypen søbred med småurter (3130), er dog i moderat tilstand, og det vurderes, at søerne er truet af påvirkninger fra næringsstofbelastning.

3.3 Områdets vandløbsnatur

I Danmark findes der to vandløbshabitatnaturtyper: "Vandløb med vandplanter" og "Vandløb med tidvis blottet mudder med enårige planter". Specielt den første naturtype er vidt udbredt i de danske vandløb, og langt de fleste vandløbsstrækninger vil kunne henføres til denne naturtype. Den anden naturtype er meget sjældent forekommende, og naturtypen vil oftest kun registreres på korte vandløbsstrækninger, normalt i perioder med lav vandstand, hvor naturtypens karakteristiske arter vil kunne etablere sig langs de mudrede vandløbsbredder. I år med dårlige vækstbetingelser eller høj vandstand kan naturtypen helt mangle.

I NOVANA-programmet er de to vandløbsnaturtyper kortlagt i vandløb i de habitatområder, hvor naturtyperne indgår i de pågældende områders udpegningsgrundlag. Der er endnu ikke i NOVANA-programmet udviklet et tilstandssystem til vandløbsnaturtyperne. Der vil således alene blive omtalt naturtypernes aktuelle forekomst på de kortlagte vandløbsstationer i områderne. Det er på nuværende tidspunkt ikke muligt at udtale sig om vandløbsnaturtypernes udbredelse i vandløbene. Kortlægningen er foretaget i de vandløb, der er omfattet af vandområdeplanerne, hvor der også kan findes flere oplysninger om vandløbenes økologiske tilstand.

Naturtype	Naturtype nr.	Længde (km)
Vandløb med vandplanter	3260	3

Tabellen viser længden af kortlagt vandløbsnaturtype i området.

I dette område findes der 3 km vandløb, der er omfattet af vandområdeplanen for vandområde Jylland og Fyn. Habitatnaturtypen vandløb med vandplanter (3260) er registreret på 3 km i Nørrebæk.

4. Områdets habitatarter

I NOVANA-programmet overvåger Miljøstyrelsen forekomst og udbredelse af en lang række arter. Forekomst af de overvågede arter i dette habitatområde er beskrevet nedenfor.

Overvågningsmetoderne er tidligere beskrevet i basisanalysens afsnit om datagrundlag. Inden for området er der desuden foretaget kortlægning af egnede levesteder for enkelte arter. For de arter, der lever i søer, er kortlægningen foretaget ved registrering af relevante biologiske og strukturelle forhold i områdets småsøer. Artskortlægning kan findes på Miljøministeriets [MiljøGIS](#) og i [Danmarks Naturdata](#).

Blank seglmos

Blank seglmos vokser i mineralrige kær med konstant gennemstrømning af grundvand, ofte i form af væld. Lokaliteterne findes i ådale og langs søbredder, typisk omgivet af højere liggende terræn, som skrånere markant og danner skrænter, hvor grundvandet siver frem ved skræntfoden. Vandet har middelhøje værdier af pH (6-7) og ledningsevne, og indholdet af kalk er forholdsvist lavt, dvs. arten forekommer aldrig i ekstremrigkær/kalkkær. Arten findes i både den atlantiske og kontinentale region, men udelukkende i Jylland. Blank seglmos formerer sig i Danmark i praksis kun vegetativt. Dette foregår ved, at den enkelte plante grener sig og derved danner et sammenhængende tæppe (klon) på voksestedet. På grund af den vegetative formeringsform er det umuligt i felten at adskille de enkelte individer, og artens bestandsstørrelse opgøres derfor som antallet af skud. I NOVANA-programmet er der i 2019 fundet blank seglmos på 41 lokaliteter, hvilket er 6 flere end i forrige periode, hvor arten blev overvåget i 2015. Denne fremgang vurderes først og fremmest at skyldes øget fokus på og kendskab til arten.

Blank seglmos er i forbindelse med NOVANA-programmet eftersøgt i Natura 2000-området i 2012 og igen i 2015, men blev ikke fundet.

Bæklampret

Bæklampret lever udelukkende i vandløb, og gennemfører hele sin livscyklus uden det parasitiske stadium, der kendes fra de to øvrige lampretter, der vandrer til havet, hvor de i en årrække lever som parasitter på andre fiskearter, inden de vender tilbage til vandløbene for at gyde. Bæklampret lever af fint organisk materiale og alger. Gydningen foregår på vandløbsbunden, hvor der er sand og grus. Artens beskedne krav til leve- og gydested er givetvis en del af forklaringen på artens forholdsvist store udbredelse i Danmark. Den er udbredt i langt de fleste jyske vandløb, både i de fysiske set bedste vandløb, men også i ensartede, kanalagtige vandløb med langsom strøm og blød bund. I resten af landet forekommer den i en række vandløb på Fyn. Den er bl.a. udbredt i Odense Å-systemet. På Sjælland er der noget længere mellem bestandene, men der er fund i Nordsjælland omkring Esrum Sø og sporadisk i nogle få andre vandløb. Overordnet set vurderes arten og dens udbredelse i Danmark at være stabil, og der vurderes at være stabile og levedygtige bestande i mange danske vandløb. I NOVANA-programmet overvåges bæklampret både i forbindelse med programmets vandløbsovervågning, men arten er også specifikt eftersøgt i flere habitatområder.



Bæklampret. Foto er taget af Bernt Rene Voss Grimm

Der er én registrering af bæklampret i Natura 2000-området. Da artens krav til vandkvalitet, fouragering og gydning generelt er opfyldt i vandløbet, vurderes der at være gode forudsætninger for en bestand af bæklampret. Der vurderes således ikke at være trusler for artens fortsatte forekomst i områdets vandløb.



Overvågede forekomster af bæklampret i området.

5. Indsatser i området

Der er en 6-årig (12-årig for skovbevoksede fredskovpligtige arealer) rullende planlægning og gennemførelse af indsatserne i Natura 2000-områderne. Der udarbejdes først basisanalyser med faktuel viden om området. Disse følges op af Natura 2000-planer med beskrivelse af mål og indsatser. Herefter udarbejdes handleplaner, hvorefter der gennemføres indsatser for at nå de mål, der er sat i planerne. Det betyder, at der udarbejdes basisanalyser til den næste generation af planer, mens indsatserne for at opfylde den gældende plan er ved at blive gennemført.

Den anden generation af Natura 2000-planer blev udsendt i april 2016, de opfølgende handleplaner udkom i 2017, og gennemførelse sker frem mod udgangen af 2021. Statslige lodsejere har enten udarbejdet særlige drifts- og plejeplaner eller har andre forvaltningsplaner, som opfylder Natura 2000-planernes krav til indsats.

I forhold til indsatserne i første planperiode (2010-2015) har både Naturstyrelsen og Forsvaret orienteret om, at de indsatser, som skulle gennemføres på deres arealer, er gennemført. I forbindelse med udarbejdelse af handleplaner for 2016-2021, har kommunerne redegjort for gennemførte indsatser beskrevet i første planperiode i forhold til deres myndighedsområde. Kommunernes redegørelse for dette område kan ses i bilag 1. I kommunernes redegørelse lægges der vægt på de indsatser, der ikke har været finansieret via Landdistriktsprogrammet eller andre tilskudsordninger.

Indsatsen efter den gældende plan (2016-2021) er ikke nødvendigvis afspejlet i de data, der ligger til grund for denne basisanalyse, dels fordi flere af indsatserne endnu ikke var igangsat ved gennemførelsen af dataindsamlingen (dataindsamling i perioden 2016-2019), og dels fordi naturens økologiske træghed medfører, at resultatet i naturtilstanden i de fleste tilfælde først kan erkendes efter en årrække. Hertil kommer, at en række plejkrævende naturtyper er afhængige af en fortsat indsats.

I den anden generation af Natura 2000-planer blev der fokuseret på indsatser, der kan sikre områdernes robusthed samt sammenkædning af naturarealer. Dette var en overbygning på de første Natura 2000-planer der fastlagde rammerne for en række grundlæggende handleplaniltag, som fx rydninger, forbedrede hydrologiske forhold og iværksættelse af plejetiltag som fx græsning. LIFE-projekter, projekter og indsatser med tilskud fra landdistriktsordningerne (LDP) og andre tilskudsordninger samt kommunale/statslige projekter bidrager til at gennemføre både første og anden Natura 2000-plan.

For de skovbevoksede fredskovpligtige arealer, der følger en 12-årig cyklus, løber første planperiode fra 2010 og frem til 2021. Første planperiode er således endnu ikke afsluttet for de skovbevoksede fredskovpligtige arealer. Miljøstyrelsen har udarbejdet en redegørelse for den foreløbige status for de gennemførte indsatser beskrevet i første planperiode (bilag 2). Derudover kommer også Naturstyrelsens indsats i forhold til urørt skov og biodiversitetsskov.

I nedenstående tabel ses et overblik over de tiltag, der er igangsat eller gennemført i perioden 2010-2019 i området, og som er finansieret via landdistriktsprogrammet eller anden tilskudsordning. Der kan være ansøgt om flere typer af indsats på det samme areal. Dette gør sig specielt gældende i forbindelse med igangsætning af naturpleje – fx både rydning og forberedelse til græsning med hegnssætning. Ordningerne Rydning, Forberedelse til afgræsning, Hydrologi, afgræsning samt sammenhæng har været specielt rettet mod Natura 2000-områder. Øvrige ordninger har været landsdækkende. Tabellen viser alene de arealer, der ligger i Natura 2000-

områder (både dem, der har været udpeget i hele perioden og de nye, der er kommet til med grænsejusteringen i 2018.)

Type af indsats	Areal (ha)
Græsning/slæt	8
Natur og Miljø-projekter, etablering og genopretning	25
Rydningprojekter	5
Alle indsatser samlet	33

Tabellen viser en arealopgørelse over tilskud fra landdistriktsmidler og andre tilskudsordninger til naturforbedring og naturpleje i området. Der kan være ansøgt om flere typer af indsats på det samme areal.

I Natura 2000-området er der indgået aftaler om tilskud til naturforbedrende indsatser på over halvdelen af det samlede areal. Det drejer sig især om midler til etablering og genopretning af natur- og miljøprojekter (25 ha), hvoraf en stor del er på lysåbne arealer. Tilskud til græsning eller slæt og rydningsprojekter blev givet til hhv. 8 og 5 ha.

5.1 Indsatser i vandplaner

Med vandområdeplanerne og de tilhørende indsatsprogrammer gennemføres indsatser til opfyldelse af vandplanlægningens mål om god økologisk tilstand i vandløb, søer og kystvande. Disse indsatser bidrager tillige til at opfylde bevaringsmålsætningerne for akvatiske arter og naturtyper i overensstemmelse med de bevaringsmålsætninger, der fremgår af Natura 2000-planen for området. Vandområdeplanerne for 2015-2021 og de tilhørende bekendtgørelser med miljømål og indsatsprogrammer findes på Miljøstyrelsens hjemmeside. De konkrete indsatser, der skal gennemføres i planperioden 2015-2021, er sammenfattet i vandområdeplanernes kapitel 6.

Vandområdeplanernes indsatser omfatter både forebyggelse af yderligere forringelser, fx ved regulering af lokale kilder til forurening og genopretning af god tilstand, fx ved genslyngning af vandløb og fjernelse af spærringer. Kommunerne har ansvaret for gennemførelse af den del af indsatsen, som omfatter spildevandsudledninger og de fysiske forhold i vandløb og søer, herunder restaurering. Kommunerne skal koordinere indsatsen i de kommunale Natura 2000-handleplaner og Natura 2000-skovhandleplaner med indsatsen for vådområder og andre naturtyper, der med hensyn til deres vandbehov er direkte afhængige af vandøkosystemer og omfattet af vandområdeplanerne.

6. Litteratur

6.1 Anvendte EU-direktiver, love og bekendtgørelser

Rådets direktiv 92/43/EØF af 21. maj 1992 om bevaring af naturtyper samt vilde dyr og planter med senere ændringer (**Habitatdirektivet**).

<http://eur-lex.europa.eu/LexUriServ/LexUriServ.do?uri=OJ:L:1992:206:0007:0050:DA:PDF>

Europa-Parlamentets og Rådets direktiv 2009/147/EF af 30. november 2009 om beskyttelse af vilde fugle med senere ændring (**Fuglebeskyttelsesdirektivet**).

<http://eur-lex.europa.eu/LexUriServ/LexUriServ.do?uri=OJ:L:2010:020:0007:0025:DA:PDF>

Bekendtgørelse nr. 119 af 26. januar 2017 af lov om miljømål m.v. for internationale naturbeskyttelsesområder (**Miljømålsloven**).

<https://www.retsinformation.dk/Forms/R0710.aspx?id=186416>

Bekendtgørelse nr. 653 af 19. maj 2020 om klassificering og fastsættelse af mål for naturtilstanden i internationale naturbeskyttelsesområder (**målbekendtgørelsen**).

<https://www.retsinformation.dk/eli/lta/2020/653>

Bekendtgørelse nr. 1595 af 6. december 2018 om udpegning og administration af internationale naturbeskyttelsesområder samt beskyttelse af visse arter (**habitatbekendtgørelsen**).

<https://www.retsinformation.dk/eli/lta/2018/1595>

Bekendtgørelse nr. 1389 af 3. december 2017 om særlig fiskeriregulering i marine Natura 2000 områder for beskyttelse af revstrukturer (**Natura 2000-bekendtgørelsen**).

<https://www.retsinformation.dk/Forms/R0710.aspx?id=195198>

Bekendtgørelse nr. 1355 af 27. november 2018 om anvendelse af akustiske alarmer (pingere) i visse garnfiskerier (**pingerbekendtgørelsen**).

<https://www.retsinformation.dk/Forms/R0710.aspx?id=205353>

6.2 Anvendt faglitteratur

Naturtyper

Fredshavn, J.R., Nygaard, B., Ejrnæs, R., Damgaard, C., Therkildsen, O.R., Elmeros, M., Wind, P., Johansson, L.S., Alnøe, A.B., Dahl, K., Nielsen, E.H., Pedersen, H.B., Sveegaard, S., Galatius, A., & Teilmann, J. (2019). Bevaringsstatus for naturtyper og arter – 2019. Habitatdirektivets Artikel 17-rapportering. Aarhus Universitet, DCE – Nationalt Center for Miljø og Energi, 52 s. Videnskabelig rapport fra DCE – Nationalt Center for Miljø og Energi nr. 340.

Fredshavn, J.R. (2012). Tilstandsvurdering af habitatnaturtyper 2010-11. NOVANA. Aarhus Universitet, DCE – Nationalt Center for Miljø og Energi, 32 s. - Videnskabelig rapport fra DCE - Nationalt Center for Miljø og Energi nr. 39

Fredshavn, J.R. & Nygaard, B. (2014). Tilstandsvurdering af ni habitatnaturtyper. Strandvolde, klinger, strandenge og kystklitter. Aarhus Universitet, DCE – Nationalt Center for Miljø og Energi, 28 s. - Videnskabelig rapport fra DCE - Nationalt Center for Miljø og Energi nr. 113.

Hansen, J.W. (red.) 2018: Marine områder (2016). NOVANA. Aarhus Universitet, DCE – Nationalt Center for Miljø og Energi, 140 s. - Videnskabelig rapport fra DCE - Nationalt Center for Miljø og Energi nr. 253.

Hansen J.W. & Høgslund S. (red.) 2019. Marine områder (2018). NOVANA. Aarhus Universitet, DCE – Nationalt Center for Miljø og Energi, 156 s. - Videnskabelig rapport fra DCE nr. 355.

Johansson, L.S., Søndergaard, M., Landkildehus, F., Kjeldgaard, A., Sortkjær, L. & Windolf, J. (2018). Søer 2016. NOVANA. Aarhus Universitet, DCE – Nationalt Center for Miljø og Energi, 84 s. - Videnskabelig rapport fra DCE - Nationalt Center for Miljø og Energi nr. 259.

Rasmussen, J.J., Andersen, D.K. & Alnøe, A.B. (2018). Vandløb 2016. Økologisk tilstand, miljøfremmede stoffer og tungmetaller samt naturtyper og arter. NOVANA. Aarhus Universitet, DCE – Nationalt Center for Miljø og Energi, 64 s. - Videnskabelig rapport fra DCE - Nationalt Center for Miljø og Energi nr. 260.

Nygaard B., Damgaard C., Nielsen K.E., Bladt J., Ejrnæs R. (2019). Terrestriske Naturtyper 2004-2016. NOVANA. Aarhus Universitet, DCE - Nationalt Centrør for Miljø og Energi. www.novana.au.dk.

Hansen J.W. & Høgslund S. (red.) (2019). Marine områder 2018. NOVANA. Aarhus Universitet, DCE Nationalt Center for Miljø og Energi, 156 s. - Videnskabelig rapport fra DCE nr. 355.

Arter

Eigaard OR, Bastardie F, Breen M, Dinesen GE, Hintzen NT, Laffargue P et al. (2016). Estimating seabed pressure from demersal trawls, seines, and dredges based on gear design and dimensions. ICES J Mar Sci., 73(Suppl. 1), 27-43.

Eigaard, O.R., Bastardie, F., Hintzen, N.T., Buhl-Mortensen, L., Buhl-Mortensen P., Catarino, R. et al. (2017). The footprint of bottom trawling in European waters: Distribution, intensity, and seabed integrity. ICES J Mar Sci., 74(3): 847–865.

Fredshavn, J.R., & Søgaard, B. (2014). Levestedsvurdering for to paddearter. Stor vandsalamander og klokkefrø. Aarhus Universitet, DCE – Nationalt Center for Miljø og Energi, 26 s. - Videnskabelig rapport fra DCE - Nationalt Center for Miljø og Energi nr. 88.

Fredshavn, J. & Søgaard, B. (2014). Levestedsvurdering for eremit *Osmoderma eremita*. Aarhus Universitet, DCE – Nationalt Center for Miljø og Energi, 18 s. - Videnskabelig rapport fra DCE - Nationalt Center for Miljø og Energi nr. 89.

Miljø- og Fødevareministeriet, Miljøstyrelsen (2019). Kortlægning af Natura 2000-områder. Marin habitatkortlægning i Skagerrak og Nordsøen 2017-2019.

Sveegaard, S., Nabe-Nielsen, J. & Teilmann, J. (2018). Marsvins udbredelse og status for de marine habitatområder i danske farvande. Aarhus Universitet, DCE – Nationalt Center for Miljø og Energi, 36 s. - Videnskabelig rapport nr. 284.

Søgaard, B., Wind, P., Sveegaard, S., Galatius, A., Teilmann, J. Therkildsen, O.R., Mikkelsen, P. & Bladt, J. (2018). Arter 2016. NOVANA. Aarhus Universitet, DCE – Nationalt Center for Miljø og Energi, 40 s. - Videnskabelig rapport fra DCE - Nationalt Center for Miljø og Energi nr. 262.

Søgaard, B., Wind, P., Bladt, J.S., Mikkelsen, P., Therkildsen, O.R., Wiberg-Larsen, P., Johansson,

L.S., Galatius, A., Sveegaard, S. & Teilmann J. (2016). Arter 2015. NOVANA. Aarhus Universitet, DCE – Nationalt Center for Miljø og Energi, 126 s. - Videnskabelig rapport fra DCE - Nationalt Center for Miljø og Energi nr. 209.

Fugle

Clausen, P., Petersen, I.K., Bregnballe, T. & Nielsen, R.D. (2019). Trækfuglebestande i de danske fuglebeskyttelsesområder, 2004 til 2017. Aarhus Universitet, DCE – Nationalt Center for Miljø og Energi, 308 s. - Teknisk rapport nr. 148.

Fredshavn, J.R., Pihl, S., Bregnballe, T. & Søgaard, B. (2014). Tilstandsvurdering af levesteder for ynglefugle. 16 Natura 2000 udpegningsarter. Aarhus Universitet, DCE – Nationalt Center for Miljø og Energi, 52 s. - Videnskabelig rapport fra DCE - Nationalt Center for Miljø og Energi nr. 114.

Holm, T.E., Clausen, P., Nielsen, R.D., Bregnballe, T., Petersen, I.K., Mikkelsen, P. & Bladt, J. (2018). Fugle 2018. NOVANA. Aarhus Universitet, DCE – Nationalt Center for Miljø og Energi, 136 s. - Videnskabelig rapport fra DCE - Nationalt Center for Miljø og Energi nr. 261.

Holm, T.E., Clausen, P., Nielsen, R.D., Bregnballe, T., Petersen, I.K., Mikkelsen P., Bladt, J., Kotzerka, J. & Søgaard, B. (2016). Fugle 2015. NOVANA. Aarhus Universitet, DCE – Nationalt Center for Miljø og Energi, 142 s. - Videnskabelig rapport fra DCE - Nationalt Center for Miljø og Energi nr. 210.

Petersen, I.K., Nielsen, R.D., Therkildsen, O.R. & Balsby, T.J.S. 2017. Fældende havdykænders antal og fordeling i Sejerøbugten i relation til menneskelige forstyrrelser. Aarhus Universitet, DCE – Nationalt Center for Miljø og Energi, 38 s. - Videnskabelig rapport fra DCE - Nationalt Center for Miljø og Energi nr. 239

Therkildsen, O.R., Andersen, S.M., Clausen, P., Bregnballe, T., Laursen, K. & Teilmann, J. (2013). Vurdering af forstyrrelsestrusler i NATURA 2000-områderne. Aarhus Universitet, DCE – Nationalt Center for Miljø og Energi, 174 s. - Videnskabelig rapport fra DCE - Nationalt Center for Miljø og Energi nr. 52.

Tekniske anvisninger i NOVANA-programmet

<https://dce.au.dk/udgivelser/tekniske-anvisninger/>

Buttenschøn, R.M. et al. (2006). Tekniske anvisninger for kortlægning og registrering af skovnaturtyper og levesteder for skovlevende arter i Natura 2000 områder. Udarbejdet af Skov & Landskab.

7. Bilag 1

Status for gennemførte indsatser beskrevet i 1. planperiode. Fokus er indsatser gennemført for kommunale midler. Oversigten er hentet fra Natura 2000-handleplanen 2016-2021.

Indsats	Tiltag og ejerforhold
Rydning og græsningsprojekt	Dialog med lodsejere, udarbejdelse af dispensation fra §3 til at foretage naturplejen. 18,1 ha

8. Bilag 2

Status for igangværende eller gennemførte indsatser for skovbevoksede fredskovspligtige arealer

Skovbevoksede fredskovspligtige arealer følger en 12 års-cyklus og første planperiode for disse løber således frem til 2021. Tabellen viser status for de gennemførte eller igangværende indsatser i perioden 2010-2019 beliggende i kortlagt habitatskov indenfor Natura 2000-området. Der kan være gennemført flere indsatser på det samme areal. Indsatsplanerne for arealerne blev først udgivet i skovhandleplanerne i 2012.

Tabellen er baseret på data fra tilskudsordningerne, Naturstyrelsens opgørelse over deres egne indsatser samt tinglyste indsatser såsom urørt skov. Der kan være usikkerheder i data fra tilskudsordningerne fra 2010-15,



Resume

Basisanalyse for Nørrebæk ved Tvilho. Basisanalysen sammenfatter landsdækkende, kvalitetssikrede data for de arter og naturtyper, som Natura 2000-området er udpeget af hensyn til. Basisanalysen indeholder en kortlægning af naturtyper og levesteder, en vurdering af naturtilstanden og en foreløbig vurdering af negative påvirkninger (trusler) mod en god naturtilstand.



Miljøstyrelsen
Tolderlundsvej 5
5000 Odense C

www.mst.dk