



Miljøministeriet
Naturstyrelsen

Natura 2000 basisanalyse 2016-2021

Revideret udgave

Augustenborg Skov
Natura 2000-område nr. 105,
Habitatområde H200

Kolofon

Titel:

Natura 2000 basisanalyse 2016-2021
Revideret udgave
Augustenborg Skov
Natura 2000-område nr. 105
Habitatområde H200

ISBN nr.:

978-87-7091-193-1

Dato:

18. december 2014

Forsidefoto:

Naturstyrelsen

Emneord:

Habitatdirektivet, Fuglebeskyttelsesdirektivet,
Miljømålsloven, basisanalyse.

Resume:

Natura 2000-basisanalyse for Augustenborg Skov. Basisanalysen sammenfatter landsdækkende, kvalitetssikrede data for de arter og naturtyper, som Natura 2000-området er udpeget af hensyn til. Basisanalysen indeholder en kortlægning af naturtyper og levesteder, en vurdering af naturtilstanden og en foreløbig vurdering af negative påvirkninger (trusler) mod en god naturtilstand.

Udgiver:

Miljøministeriet, Naturstyrelsen

Ansvarlig institution:

Naturstyrelsen
Haraldsgade 53
2100 København Ø
www.naturstyrelsen.dk

Copyright:

Naturstyrelsen, Miljøministeriet

Sprog:

Dansk

Må citeres med kildeangivelse

År:

2014

Indhold

1. Natura 2000-basisanalyse (planperiode 2016-2021)	4
1.1 Basisanalysens indhold.....	4
1.2 Natura 2000-planprocessen	5
1.3 Udpegningsgrundlag	5
1.4 Datagrundlaget	6
1.4.1 Datagrundlag naturtyper på land.....	7
2. Augustenborg Skov	8
2.1 Områdebeskrivelse	8
2.2 Udpegningsgrundlag i dette Natura 2000 område	9
2.3 Områdets naturtyper	10
2.3.1 Områdets terrestriske naturtyper	10
2.3.2 Områdets sø-natur	10
2.4 Naturtilstand og tilstand af arters levesteder	12
2.4.1 Sø-natur.....	13
2.5 Igangværende indsats.....	14
3. Litteratur	15

1. Natura 2000-basisanalyse (planperiode 2016-2021)

EU's Natura 2000-direktiver (fuglebeskyttelsesdirektivet og habitatdirektivet) forpligter Danmark til at gøre den nødvendige indsats for at sikre eller genoprette en række sjældne, truede eller karakteristiske naturtyper og arter af europæisk betydning.

Rådets direktiv 92/43/EØF af 21. maj 1992 om bevaring af naturtyper samt vilde dyr og planter (habitatdirektivet) med senere ændringer og Europa-Parlamentets og Rådets direktiv 2009/147/EF af 30. november 2009 om beskyttelse af vilde fugle (fuglebeskyttelsesdirektivet)

Danmark har valgt at gøre dette ved en systematisk og tilbagevendende Natura 2000-planlægning, der på grundlag af direktivforpligtelsen og den nationale naturovervågning for 6-årige planperioder (dog 12-årige for skovbevoksede fredsskovpligtige arealer) prioriterer den krævede indsats. Planperioden 2016-21 dækker derfor som udgangspunkt ikke de fredsskovpligtige arealer.

Natura 2000-planlægningen sker efter reglerne i miljømålsloven og bekendtgørelse om Natura 2000-skovplanlægning, der fastsætter, at en Natura 2000-plan består af:

- Mål for naturtilstanden i Natura 2000-området.
- Indsatsprogram.

Indsatsprogrammet for det enkelte Natura 2000-område udarbejdes på baggrund af en basisanalyse og foreliggende overvågningsdata.

Basisanalysen skal indeholde følgende elementer:

- Kortlægning af habitatnaturtyper og levesteder for arter, som områderne er udpeget for.
- Vurdering af tilstand og foreløbig vurdering af trusler.
- Et resumé, som på kortbilag angiver beliggenheden af de kortlagte arealer og tilstanden.

Basisanalysen indgår efter seneste ændring af miljømålsloven ikke som en del af Natura 2000-planen, men præsenterer datagrundlaget for denne plan.

Basisanalysen for planperiode 2016 -2021 blev offentliggjort 20. december 2013. Basisanalysen er siden blevet revideret og suppleret med tilstandsvurdering af en række kystnaturtyper samt med nye data om levesteder for ynglefugle. Enkelte steder er der foretaget supplerende kortlægning og tilstandsvurdering af mindre naturarealer. Endvidere har bemærkninger fra kommuner og andre interessenter indgået i revisionen af basisanalysen. Oplysninger om igangværende indsats er endvidere blevet opdateret med seneste opgørelser fra NaturErhvervstyrelsen.

1.1 Basisanalysens indhold

Basisanalysen er grundlaget for målfastsættelse og indsatsprogram i Natura 2000-planen for de enkelte, udpegede Natura 2000-områder. Basisanalysen fokuserer på Natura 2000-forpligtelser og dermed på de arter og naturtyper, som området er udpeget for at beskytte.

Basisanalysen er udarbejdet på grundlag af de nationalt indsamlede og/eller kvalitetssikrede data, der indhentes gennem det nationale overvågningsprogram for vand og natur - NOVANA. Data er offentligt tilgængelige på Danmarks Miljøportal. Naturstyrelsen har i årene 2010-12 gennemført en fornyet og udvidet kortlægning af de enkelte habitatnaturtyper og visse arters levesteder, og data herfra udgør sammen med tilstandssystemerne for de enkelte naturtyper og visse arters levesteder omdrejningspunktet for basisanalysen.

Vurderinger af de enkelte naturtyper og arters bevaringsstatus og de negative påvirkninger, som de er udsat for, bygger på NOVANA-rapporter over samme data udarbejdet af Nationalt Center for Miljø og Energi (DCE) ved Århus Universitet. Rapporterne er udarbejdet som led i DCE's funktion som fagdatacenter for det nationale overvågningsprogram. Vurdering af forstyrrelser af fugle og pattedyr bygger på DCE-rapporten - "Vurdering af forstyrrelsestrusler i Natura 2000-områderne", der er udarbejdet for Naturstyrelsen i forbindelse med opfølgningen på den 1. Natura 2000-plan.

Der findes andre data om naturen i Natura 2000-områderne. Disse er dog ikke tilstrækkeligt ensartede og landsdækkende til, at Naturstyrelsen har inddraget dem i de statslige basisanalyser, som blandt andet skal danne grundlag for en national prioritering af indsatsen i 2. planperiode. Mange af disse data vil med fordel kunne indgå i senere faser af planlægningen, ikke mindst i forbindelse med fastsættelse af konkrete forvaltningstiltag.

Natura 2000-planlægningen 2016-21 vedrører som udgangspunkt kun de arealer, der er omfattet af miljømålsloven, da planperioden for arealer omfattet af skovloven er 12 år (2010-21). Naturstyrelsen har alligevel for fuldstændighedens skyld valgt i basisanalysen at medtage alle indsamlede artsdata – uanset visse datasæt vedrører arealer omfattet af skovloven.

Selvom basisanalysen er udarbejdet midt i gennemførelsen af den 1. Natura 2000-plan, vil der for hvert enkelt område indgå en foreløbig status for gennemførelsen af den 1. plan byggende på tilgængelig viden om tilsagn om tilskud efter landdistriktsstøtteordningerne og godkendte EU-projekter (Life+).

1.2 Natura 2000-planprocessen

Planprocessen for de statslige Natura 2000-planer er fastsat i miljømålsloven. Med ændringen af miljømålsloven med virkning fra 1. juni 2013 er processen:

Natura 2000-planen udarbejdes efter forudgående drøftelse med de berørte statslige, kommunale og regionale myndigheder og med inddragelse af nationalparkbestyrelser, foreninger, organisationer og lodsejere, som har en væsentlig interesse i planen.

De tværgående, overordnede drøftelser foregår på nationalt niveau. På regionalt niveau præsenterer Naturstyrelsen basisanalyser, og et muligt planindhold drøftes. Basisanalyserne offentliggøres senest samtidig med, at drøftelser med de berørte interessenter indledes.

Forslag til Natura 2000-planer for 2016-21 offentliggøres senest 1 år efter offentliggørelsen af basisanalyserne. Miljøministeren (Naturstyrelsen) fastsætter en frist på mindst 12 uger for indgivelse af høringssvar vedr. planforslagene. Miljøministeren vedtager efterfølgende planen. Der gælder dog særlige høringsregler, hvis det offentliggjorte planforslag ændres væsentligt.

1.3 Udpegningsgrundlag

For hvert Natura 2000-område findes et udpegningsgrundlag, der ud fra de af EU fastsatte regler rummer de internationalt væsentlige arter og naturtyper for det pågældende område. For disse dyr, fugle, planter og naturtyper er der inden for de udpegede Natura 2000-områder en særlig

forpligtelse. Det er alene de arter og naturtyper, der er på områdernes udpegningsgrundlag som behandles i denne basisanalyse.

De danske fuglebeskyttelsesområder blev udpeget i 1983 med en lille justering i 2000, og der er nu udpeget 113 fuglebeskyttelsesområder i Danmark. I 1998 blev habitatområderne tilsvarende udpeget. Disse blev justeret og udvidet, senest i 2011, og der er nu 261 habitatområder i Danmark. Fuglebeskyttelsesområderne og habitatområderne udgør det samlede Natura 2000-netværk. Fuglebeskyttelses- og habitatområder kan være sammenfaldende eller ligge i umiddelbar tilknytning til hinanden, hvorfor der i alt er 252 Natura 2000-områder i Danmark. I Natura 2000-områder, hvor der indgår habitatområder og fuglebeskyttelsesområder med forskellig afgrænsning, er forpligtelsen i forhold til udpegningsgrundlaget udelukkende knyttet til det enkelte delområdes geografiske afgrænsning.

Naturen er dynamisk, og nogle arter og naturtyper indvandrer til nye områder, mens andre af naturlige grunde forsvinder fra områder, hvor de tidligere var kendt. Endvidere forbedres vidensgrundlaget om arternes og naturtypernes forekomst inden for områderne yderligere i forbindelse med systematisk kortlægning, overvågning og andre undersøgelser. Derfor opdateres udpegningsgrundlaget for de enkelte Natura 2000-områder med mellemrum. Dette vil typisk ske hvert 6. år forud for rapportering til EU og udarbejdelse af nye statslige Natura 2000-basisanalyser med efterfølgende Natura 2000-planer. Naturstyrelsen har i 2012 opdateret udpegningsgrundlag for såvel fuglebeskyttelsesområderne som habitatområderne efter offentlig høring. Kriterier for opdateringen og de udpegningsgrundlag, der gælder fra den 1. januar 2013, kan ses på [Naturstyrelsens hjemmeside](#).

Natura 2000-indsatsen for områdets udpegede naturtyper og arter vil dog i mange tilfælde betyde, at forholdene også forbedres for en lang række både almindelige, sjældne og rødlistede arter, der findes inden for området, men som ikke er grundlag for områdets udpegningsgrundlag som Natura 2000-område.

1.4 Datagrundlaget

Ved udarbejdelse af den enkelte basisanalyse præsenteres kun aktuelle overvågningsdata for naturtyper og arter, der er medtaget på det pågældende Natura 2000-områdes udpegningsgrundlag. Dette afsnit om datagrundlaget er en generel beskrivelse, der er dækkende for alle Natura 2000-basisanalyser.

Data, der anvendes og præsenteres i denne basisanalyse, er kvalitetssikrede og landsdækkende data, der er offentligt tilgængelige. Det vil i helt overvejende grad dreje sig om data indsamlet og kvalitetssikret i forbindelse med gennemførelse af det statslige overvågningsprogram - NOVANA. Den konkrete, praktiske gennemførelse af overvågningen og efterfølgende databehandling for de enkelte arter og naturtyper kan ses i de udarbejdede tekniske anvisninger på [DCE's hjemmeside](#) og de årlige NOVANA-rapporter.

De fleste data stammer fra den terrestriske del af overvågningsprogrammet, men derudover inddrages data indsamlet i de øvrige NOVANA delprogrammer, fx tilstandsvurderinger og levestedskortlægning i søer, kortlægning af marine naturtyper samt artsdata fra de akvatiske overvågningsprogrammer i NOVANA fx data til belysning af forekomst af lampretter andre fisk, insekter og havpattedyr.

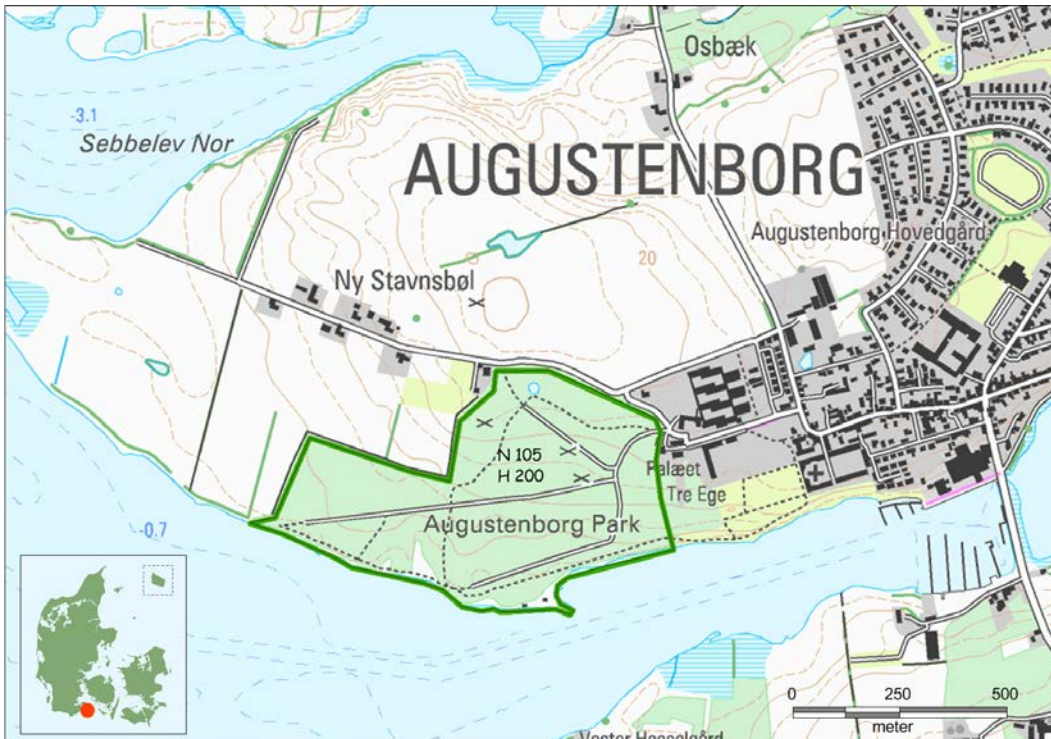
Naturtype- og artsdata, der anvendes i basisanalyserne, kan findes på Miljøministeriets [MiljøGis](#) og i [Danmarks Naturdata](#).

1.4.1 Datagrundlag naturtyper på land

Grundlaget for den første generation af Natura 2000-planer var kortlægning af 23 lysåbne naturtyper og 10 skovnaturtyper. Kortlægningen af de lysåbne naturtyper blev gennemført i 2004-2005 af de daværende amter og suppleret i 2007-2008, mens kortlægningen af skovnaturtyperne blev gennemført i 2005-06 (skovbevoksede, fredskovpligtige arealer). Kortlægningen af skovnatur på ikke-fredskovpligtige arealer er gennemført i perioden 2009 – 2012.

Som grundlag for udarbejdelse af denne generation af basisanalyser er der i 2010-2012 foretaget en ny- eller genkortlægning af 33 lysåbne naturtyper og nykortlægning af fem ferske sønaturtyper i mindre søer. Kortlægningen af skovnaturtyperne er derimod ikke blevet gentaget, da planlægningen for de skovbevoksede fredskovpligtige arealer kun revideres hvert 12. år. Denne basisanalyse viser alene resultaterne for kortlægning af skovnaturtyper på de ikke fredskovpligtige arealer.

2. Augustenborg Skov



Natura 2000-området består af habitatområde H200 (grøn afgrænsning).

2.1 Områdebeskrivelse

Natura 2000-området har et areal på 32 hektar og afgrænses som vist på bilag 1. Natura 2000-området består af Habitatområde nr. H200. Alle arealer indenfor habitatområdet er statsejede (Naturstyrelsen).

Augustenborg Skov ligger ud til Augustenborg Fjord vest for Augustenborg Slot. Skoven har igennem århundreder været plejet som lystskov og benyttes i dag i stor udstrækning til rekreative aktiviteter. Den tidligere intensive pleje er langsomt drejet over på en i dag ekstensiv naturnær drift, blandt andet fordi skoven efter naturskogsstrategien er udlagt til plukhugst-drift, med bevarelse af mange gamle træer og meget dødt ved. Skoven domineres af bøg i alderen 70-200 år, men indeholder også eg, elm, ask og ahorn. Terrænet er let kuperet og skræner ned mod fjorden.

Området er udpeget for at beskytte i alt fire habitatnaturtyper. Det drejer sig om bøg på muld, egeblandskove, elle- askeskov og næringsrig sø. Naturskogs-forekomsterne er betydelige i forhold til de få rester af genetisk naturskov, der er tilbage i Danmark.

Augustenborg Skov er et artsrigt fugleområde. Det skyldes ikke mindst den meget varierede skov med mange gamle træer og dødt ved. Dette giver gode livsbetingelser for hulrugende fugle som korttået træløber, huldue, stor skallesluger og stor flagspætte. De store, gamle træer er desuden opholdssted for flere arter af flagermus. Området indeholder tre lindealléer af stor kulturhistorisk værdi.

Natura 2000-området ligger i Sønderborg Kommune og indenfor vandplanområdet hovedvandopland Lillebælt.



Skovene indeholder mange kulturelementer som gamle alléer (Foto Naturstyrelsen).

2.2 Udpegningsgrundlag i dette Natura 2000 område

Udpegningsgrundlag for Habitatområde nr. 200			
Naturtyper:	Næringsrig sø (3150)	Bøg på muld (9130)	
	Ege-blandskov (9160)	Elle- og askeskov* (91E0)	

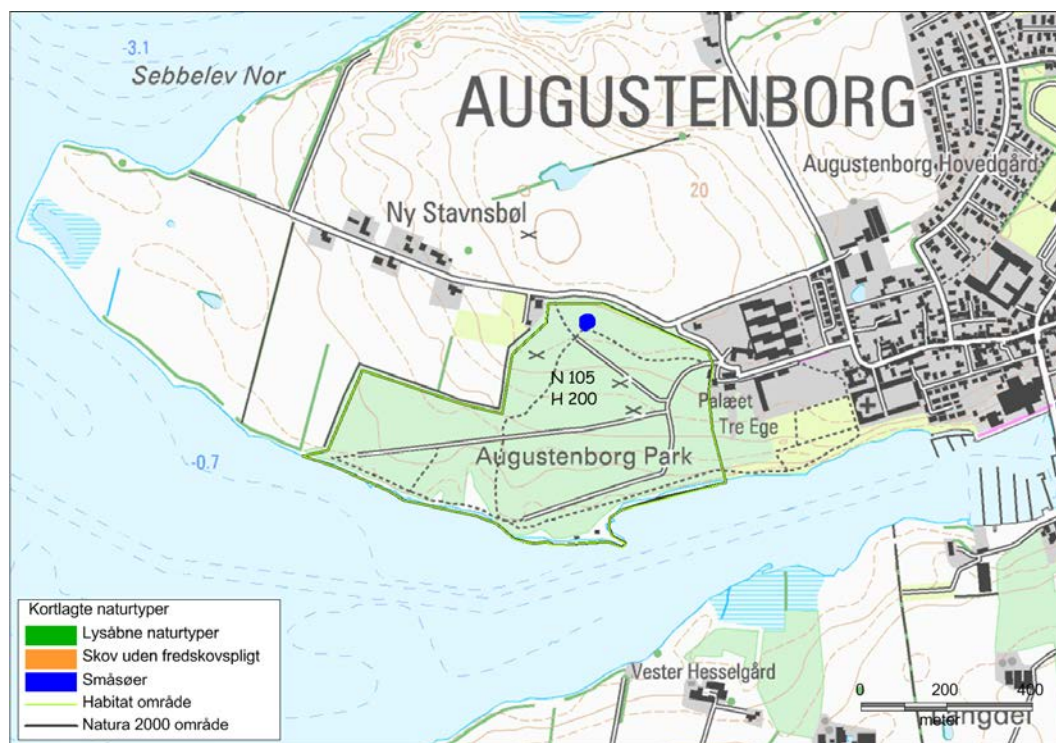
Naturtyper og arter, der udgør det gældende udpegningsgrundlag for Natura 2000-området. Tal i parentes henviser til de talkoder, som benyttes for naturtyper og arter fra habitatdirektivets bilag 1 og 2. * angiver at der er tale om en prioriteret naturtype. Udpegningsgrundlag for habitatområder og fuglebeskyttelsesområder er blevet revideret som beskrevet oven for. Arter og naturtyper, der er tilføjet udpegningsgrundlaget er markeret med "NY".

Der er ikke foretaget ændringer af udpegningsgrundlaget for dette område.

Dette Natura 2000-område er specielt udpeget for at beskytte de gamle løvskove.

2.3 Områdets naturtyper

Natura 2000-områdets indhold af habitat-naturtyper, der er omfattet af planlægningen, fremgår af udpegningsgrundlaget. I [Danske Naturtyper i det europæiske Natura 2000 netværk](#) findes en beskrivelse af de enkelte naturtyper og nogle af deres typiske arter.



Oversigtskort. Områdets kortlagte naturtyper.

I figuren ovenfor er oversigtligt vist udstrækningen af de kortlagte naturtyper, der udgør en del af områdets udpegningsgrundlag. Kortet viser den samlede udbredelse af de lysåbne naturtyper, skovnaturtyper på ikke-fredskovspligtige arealer samt sønaturtyperne. For en mere detaljeret visning af naturtypens udbredelse henvises til [Naturstyrelsens hjemmeside](#).

2.3.1 Områdets terrestriske naturtyper

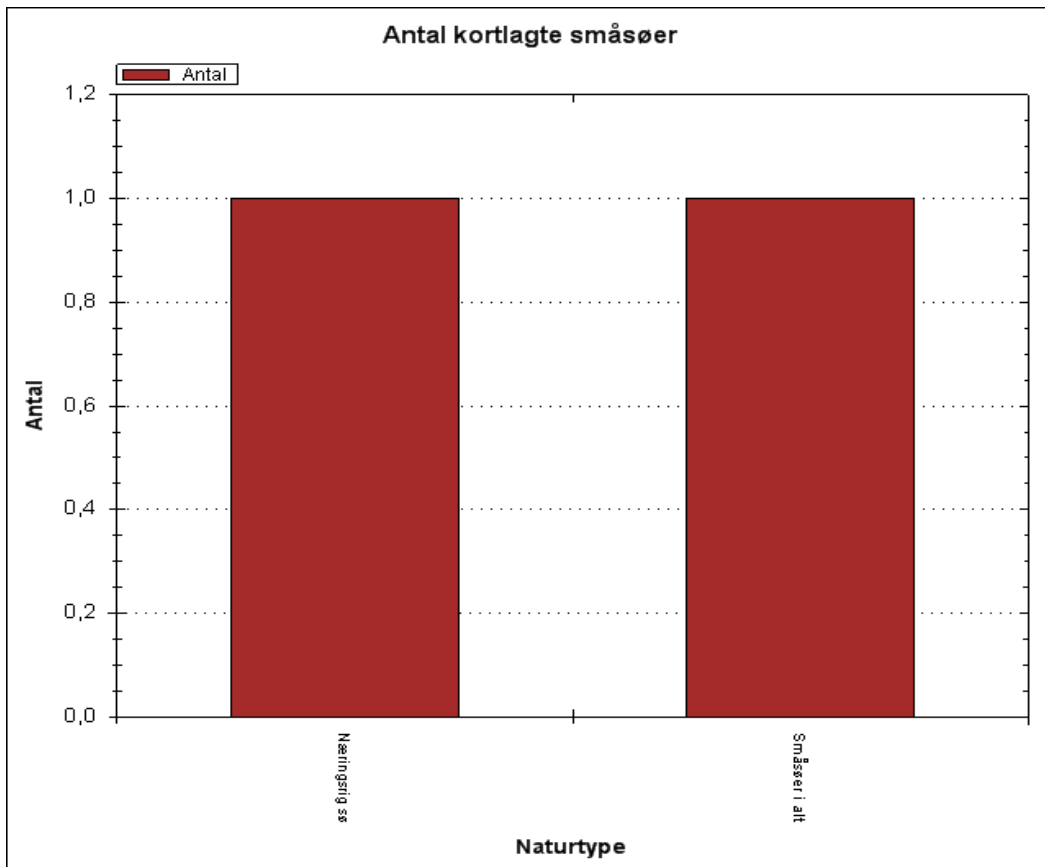
Der er ikke kortlagt naturtyper på arealer uden fredsskovspligt.

2.3.2 Områdets sø-natur

Områdets sønatur er registreret forskelligt afhængig af størrelsen. Søer under 5 ha er kortlagt og naturtype-bestemt på baggrund af søernes naturindhold. Disse søer er typisk meget små, og er derfor neden for angivet som antal. For søer over 5 ha er der i vandplanen for området foretaget en registrering af søens naturtype-indhold. Disse søers naturtype-indhold er angivet som areal i ha.

Søer under 5 ha

Søer under 5 ha kortlægges i forbindelse med NOVANA-programmets [små sø overvågning](#) samt i forbindelse med [kortlægning af levesteder](#) for vandhulsarter. I kortlægningen indgår en naturtype-bestemmelse. Kortlægningen er igangsat, men ikke færdiggjort i alle områder. Antallet af småsøer med indhold af sønaturtyper kan derfor være større end det kortlagte antal.



Kortlagte søer under 5 ha – fordelt på sø-naturtyper.

Der er kortlagt en forekomst af næringsrig sø (3150).

Søer over 5 ha

Større søer er ikke kortlagt og natur-tilstandsvurderet i forbindelse med NOVANA-kortlægningen af habitatområdernes naturtyper. I alle større søer er der dog gennem flere overvågningsperioder i forbindelse med det nationale overvågningsprogram, systematisk indsamlet data om søernes miljøtilstand og naturindhold. Det drejer sig om udvikling over tid i sigtddybde, indhold af klorofyl a, total-fosfor og total-kvælstof. Disse data er præsenteret i Vandplanen for området. På baggrund af data er der foretaget en vurdering af miljøtilstand og målopfyldelse for søen. På baggrund af den registrerede plantevækst i søen er der endvidere foretaget en identifikation af søens naturtypeindhold.

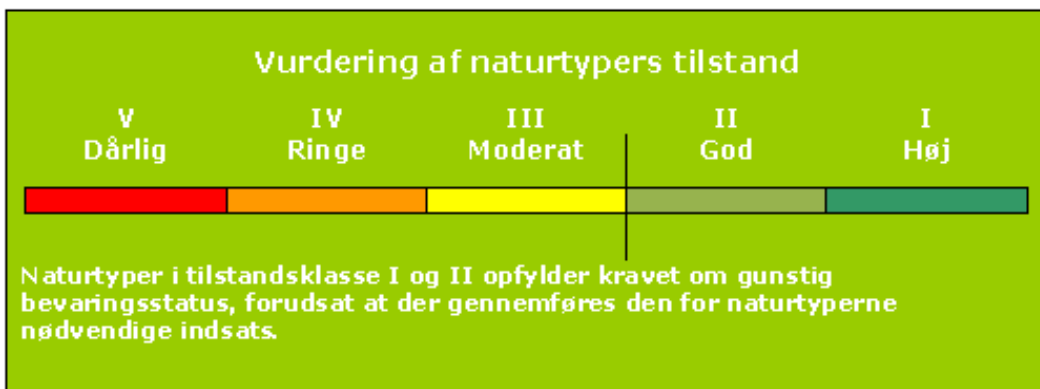
I dette område er der ikke ferske søer over 5 ha

2.4 Naturtilstand og tilstand af arters levesteder

Overvågningen og kortlægningen af naturtyperne og levesteder for arter viser, at mange af disse i forskelligt omfang bliver påvirket af en række faktorer, som kan have betydning for naturtypernes og levestedernes tilstand og indhold af dyre- og plantearter.

Vurdering af naturtypernes naturtilstand bygger på et system, der inddeler forekomster af Habitatdirektivets naturtyper i 5 tilstandsklasser, hvor I (høj) er bedst og V (dårlig) er værst. Tilstandssystemet er nærmere beskrevet i DCE's rapport "Vurdering af naturtilstand", som er indarbejdet som en del af: Bekendtgørelse om klassificering og fastsættelse af mål for naturtilstanden i internationale naturbeskyttelsesområder. Som led i beregningen af tilstanden beregnes både et artsindeks, baseret på indholdet af plantearter i en cirkel med radius på 5 m og et strukturindeks, der i de lysåbne naturtyper er baseret på vegetationshøjden, opvækst af vedplanter, forekomst af drængrøfter m.m. For skovnaturtyperne baseres strukturindeks bl.a. på omfang af jordbearbejdning, afvandingsforhold, forekomst af invasive arter og trækronernes lagdeling i forskellige etager. Artsindeks for søer er beregnet ud fra alle fundne arter i både rørsump og sø.

Struktur- og artsindeks for den enkelte naturtype vægtes sammen til naturtypens tilstandsklasse på arealet. Et højt strukturindeks kombineret med et lavt artsindeks viser, at naturarealet har forudsætninger for et højt naturindhold, men at de karakteristiske arter ikke er til stede. Et højt artsindeks kombineret med et lavt strukturindeks kan anvendes som et redskab til at lokalisere artsrige forekomster med et stort behov for pleje eller anden indsats.



Tilstandsklasser for naturtyper.

Natura 2000-områdernes lysåbne, terrestriske naturtyper blev første gang systematisk kortlagt i 2004-06. Her blev 23 naturtyper kortlagt. I 2010-12 er de 23 lysåbne naturtyper blevet genkortlagt, og de resterende 10 terrestriske naturtyper er blevet inddraget i kortlægningen. For at sikre sammenligneligheden er det tilstræbt at indsamle data fra nøjagtig samme steder som i den første kortlægning. Det har imidlertid ikke været muligt i alle tilfælde, da den nye kortlægning er gennemført efter en lidt mere detaljeret metode samtidig med, at metoden bygger på en mere detaljeret definition af de enkelte naturtyper. En grundig beskrivelse af metoden til kortlægning af de terrestriske naturtyper i det nationale overvågningsprogram kan ses i den [tekniske anvisning](#).

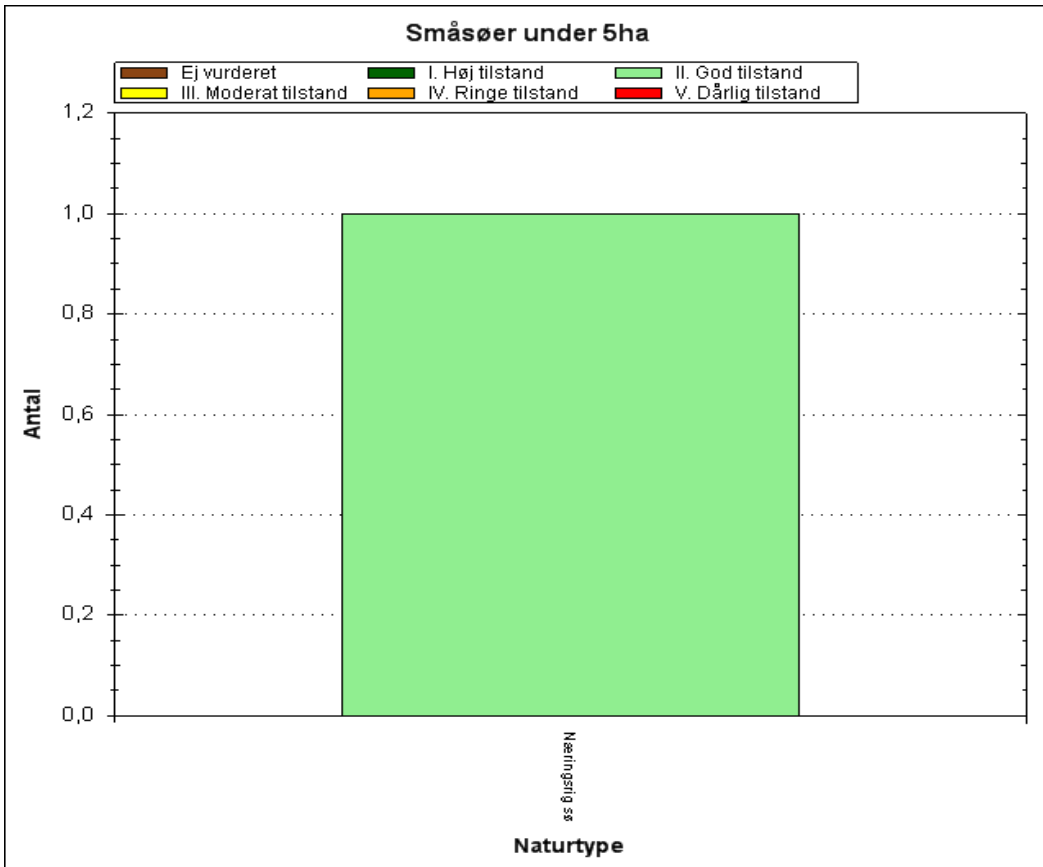
Den nye kortlægning er således mere detaljeret og giver dermed et forbedret billede af udstrækningen og tilstanden af områdets habitatnatur.

En sammenligning af resultaterne fra kortlægningerne i 2004-06 og 2010-12 kan i flere habitatområder vise, at der tilsyneladende er sket markante udsving både i antallet af naturtyper, deres arealer og deres tilstand. Disse udsving repræsenterer kun i få tilfælde reelle, naturmæssige ændringer. I mange tilfælde er udsvingene et resultat af større detaljeringsgrad og metodemæssige

ændringer i kortlægningen. For dette Natura 2000-område er udsving i kortlagt naturareal og vurderet naturtilstand vist og kommenteret neden for.

2.4.1 Sø-natur

Søen under 5 ha er naturtype-kortlagt på baggrund af vegetation og en række strukturparametre, metoden er grundig beskrevet i den tekniske anvisning via DCE´s hjemmeside. I områder, hvor der er foretaget kortlægning af levesteder for vandhulsarter, indgår disse vandhuller i kortlægningen. Der er ikke udviklet et tilsvarende system til habitat-naturtype-kortlægning og tilstandsvurdering af søer over 5 ha. Større søers miljø- og naturtilstand er beskrevet i vandplanen for området.



Antal og tilstand af de kortlagte småsøer i området.

Forekomsten af næringsrig sø er i god naturtilstand.

2.5 Igangværende indsats

Den 1. generation af Natura 2000-planer blev udstedt i december 2011, og de opfølgende handleplaner endelig vedtaget med udgangen af 2012. Statslige lodsejere har enten udarbejdet særlige drifts- og plejeplaner eller har andre forvaltningsplaner, som opfylder Natura 2000-planernes krav til indsats. Alle statslige lodsejere vurderer, at den samlede, planlagte indsats er gennemført med udgangen af planperioden i 2015.

Det forudsættes, at de aktiviteter, der er beskrevet i kommunale og statslige handleplaner, ligeledes gennemføres i første planperiode.

Indsatsen efter den gældende plan er ikke afspejlet i de data, der ligger til grund for basisanalysen, fordi flere af indsatserne ikke var igangsat ved dataindsamlingen, og fordi naturens økologiske træghed medfører, at resultatet i naturtilstanden i de fleste tilfælde først kan erkendes efter en årrække.

De første Natura 2000-planer fastlagde rammerne for en række grundlæggende handleplan-tiltag, som f.eks. rydninger, forbedrede hydrologiske forhold og iværksættelse af plejetiltag. Life-projekter, projekter og indsatser med tilskud fra landdistriktsordningerne (LDP) samt kommunale/statslige projekter bidrager til at gennemføre Natura 2000-plan 2010-15.

I dette Natura 2000-område er følgende tiltag iværksat:

Areal med plejereleterede miljøtilsagn	
Natura 2000-område nr. 105	
Tilsagnstype	Samlet areal (ha)
1. Græsning/slæt	0
2. Forberedelse til græsning	0
3. Rydning	0
4. Samlet areal med plejetiltag	0
Hydrologiprojekter, forundersøgelse	0
Hydrologiprojekter, realisering	0

Arealer med tilsagn til naturpleje-indsats under LDP-ordningerne inden for Natura 2000-området.

I tabellen oven for dækker samlet pleje over nettoarealet med ansøgt støtte til naturpleje-indsats. Specielt i forbindelse med igangsætning af naturpleje kan der til det samme areal være ansøgt om flere typer af indsats – f.eks. både rydning og forberedelse til græsning med hegnsætning.

Der er ikke givet tilsagn til pleje af lysåbne arealer i området.

Ved indsamlingen af data fra de driftsafhængige, lysåbne naturtyper blev der registreret, om arealet på kortlægningstidspunktet var i hensigtsmæssig drift til sikring af lysåbne forhold. Resultaterne er vist i figurerne nedenfor.

3. Litteratur

Anvendte EU-direktiver, love og bekendtgørelser:

Rådets direktiv 92/43/EØF af 21. maj 1992 om bevaring af naturtyper samt vilde dyr og planter med senere ændringer (**habitatdirektivet**). <http://eur-lex.europa.eu/LexUriServ/LexUriServ.do?uri=OJ:L:1992:206:0007:0050:DA:PDF>

Europa-Parlamentets og Rådets direktiv 2009/147/EF af 30. november 2009 om beskyttelse af vilde fugle med senere ændring (**fuglebeskyttelsesdirektivet**). <http://eur-lex.europa.eu/LexUriServ/LexUriServ.do?uri=OJ:L:2010:020:0007:0025:DA:PDF>

Bekendtgørelse nr. 932 af 24. september 2009 af lov om miljømål m.v. for vandforekomster og internationale naturbeskyttelsesområder (**miljømålsloven**), som senest ændret ved lov nr. 514 af 27. maj 2013. <https://www.retsinformation.dk/Forms/R0710.aspx?id=127102>

Bekendtgørelse nr. 144 af 20. januar 2011 om klassificering og fastsættelse af mål for naturtilstanden i internationale naturbeskyttelsesområder (**målbekendtgørelsen**). <https://www.retsinformation.dk/Forms/R0710.aspx?id=135852>

Bekendtgørelse nr. 408 af 01. maj 2007 om udpegning og administration af internationale naturbeskyttelsesområder samt beskyttelse af visse arter (**habitatbekendtgørelsen**). <https://www.retsinformation.dk/Forms/R0710.aspx?id=13043>

Anvendt faglitteratur:

Danske naturtyper i det europæiske Natura 2000 netværk. Skov- og Naturstyrelsen 2000. <http://www.cites.dk/udgivelser/2001/87-7279-400-3/helepubl.pdf>

Kortlægning af terrestriske naturtyper. Fredshavn, J., Ejrnæs, R. & Nygaard, B. 2011. Teknisk anvisning nr. N03. version 1.04. Fagdatacenter for Biodiversitet og Terrestriske Naturdata, AU-DMU. http://bios.au.dk/fileadmin/Resources/DMU/MYndighedsbetjening/FDC_bio/TeknAnvisn/TA-N03-104.pdf

Naturtypebestemmelse samt vegetationsundersøgelse, felt-målinger og udtagning af vandprøve til brug ved tilstandsvurdering af søer og vandhuller <5 ha. Johansson, L.S. Teknisk anvisning nr. S10. Fagdatacenter for Ferskvand, Aarhus Universitet, DCE – Nationalt Center for Miljø og Energi, 27 s, 2011. http://bios.au.dk/fileadmin/bioscience/Fagdatacentre/Ferskvand/S10_NaturtyperV3.pdf



Miljøministeriet
Naturstyrelsen

Haraldsgade 53
DK 2100 København Ø
Tlf.: (+45) 72 54 30 00

www.nst.dk