



VANDLØB

vejledning i registrering
og udpegning i henhold til
naturfredningslovens § 43



Fredningsstyrelsen

**Vejledning i registrering og udpegning af vandløb
i henhold til naturfredningslovens § 43.**

Miljøministeriet, Fredningsstyrelsen 1982

Vejledningen er udarbejdet af Fredningsstyrelsens økologiske kontor under medvirken af en arbejdsgruppe bestående af:

Steen Asbirk, Hovedstadsrådet
Gunver Bennekou, Miljøstyrelsen
Poul Damgaard, Amtsrådsforeningen
Svenn Godvin, Miljøstyrelsen
Folmer Hviid, Kommunernes Landsforening
Bent Jacobsen, Fredningsstyrelsen
Ulrik Kern-Hansen, Miljøstyrelsens Ferskvandslaboratorium
Peter Wiberg Larsen, Amtsrådsforeningen
Claus Helweg Ovesen, Fredningsstyrelsen

Henvendelse om vejledningen rettes til:
Fredningsstyrelsen, Amaliegade 13,
1256 København K,
tlf. (01) 11 95 65

Lay-out: Ingalill Johansen
Foto: Jørgen Mikkelsen, Miljøstyrelsens Ferskvandslaboratorium
Fotografierne i hæftet viser:
omslagets forside og s. 4: Borum møllebæk, Østjylland
s. 6: Kildeområde med Kousbækken, Himmerland
s. 10: Øksemøllebæk, Djursland
s. 16: Voer å, Vendsyssel
s. 20: Gjern å, Midtjylland
s. 23: Ålekiste ved Fussingø
omslagets bagside: nyligt oprenset vandløb vest for Herning

Oplag: 1500 eksemplarer
Tryk: JJ trykteknik a-s, København
ISBN: 87-88030-36-9


Februar 1982

Indhold

| | <i>side</i> |
|---------------------------------------------------------------------------------------------------------------------------------------|-------------|
| 1. Indledning | 5 |
| 2. Rammerne for den fremtidige godkendelsesordning efter § 43 | 5 |
| 3. Generelle retningslinier for udpegningen af vandløb, der ønskes omfattet af godkendelsesordningen iflg. § 43, stk. 2, 2. pkt. | 6 |
| 4. Generelle retningslinier for udskillelse af vandløb, som ikke ønskes omfattet af godkendelsesordningen iflg. § 43, stk. 4 . | 7 |
| 5. Eksisterende analyse- og registreringsmateriale | 9 |
| 6. Behov for yderligere undersøgelser | 11 |
| 7. Nærmere kriterier for udpegning af de beskyttelsesværdige vandløb | 12 |
| 8. Nærmere kriterier for udpegning af vandløb, der bør holdes uden for godkendelsesordningen | 13 |
| 9. Udarbejdelse af kortmateriale m.v. | 15 |

Bilag

| | |
|----------------------------------------------------------------------------------------------------------------------------------------------------------|----|
| 1. Cirkulære nr. 6 af 14. januar 1982 om registrering og udpegning af vandløb med henblik på godkendelsesordningen efter naturfredningslovens § 43 | 17 |
| 2. Registreringsskema til vandløbsstrækning | 19 |
| 3. Registreringsskema til en enkelt vandløbsstation | 21 |



1. Indledning

Med den seneste ændring af naturfredningsloven, jfr. lov nr. 219 af 24. maj 1978, har vore vandløb fået en højere grad af beskyttelse.

Hidtil omfattede beskyttelsen efter naturfredningsloven kun de offentlige vandløb, men nu er også private vandløb med en bundbredde på 1,5 meter og derover omfattet. Indgreb i disse vandløbs åbne forløb kræver tilladelse fra amtsrådet, henholdsvis hovedstadsrådet, jfr. § 43, stk. 1, 1. pkt. og stk. 2, 1. pkt. i bekendtgørelse nr. 435 af 1. september 1978 af lov om naturfredning.

Den gældende godkendelsesordning er nærmere fastlagt i miljøministeriets bekendtgørelse nr. 614 af 1. december 1978.

Miljøministeren kan bestemme, at vandløbsbeskyttelsen skal udvides til også at omfatte nærmere udpegede private vandløb med en bundbredde på under 1,5 meter, jfr. § 43, stk. 2, 2. pkt.

Endvidere kan ministeren bestemme, at nærmere angivne kategorier af vandløb ikke skal være omfattet af godkendelsesordningen, jfr. § 43, stk. 4.

Ministeren kan fastsætte nærmere forskrifter for denne udpegning herunder tidsfrister for arbejdets udførelse samt for administrationen af ordningen, jfr. § 43, stk. 7. På baggrund heraf er udstedt miljøministeriets cirkulære nr. 6 af 14. januar 1982 om registrering og udpegning af vandløb med henblik på godkendelsesordningen efter naturfredningslovens § 43.

Nærværende vejledning afstikker rammerne for amtsrådenes henholdsvis hovedstadsrådets analyse- og registreringsarbejde med henblik på fastlæggelse af en samlet godkendelsesordning for vandløb efter § 43.

2. Rammerne for den fremtidige godkendelsesordning efter § 43

Rammerne for den fremtidige godkendelsesordning er beskrevet i miljøministeriets ovennævnte cirkulære nr. 222 af 1. december 1978, som i denne henseende bygger på bemærkningerne til forslaget til lov nr. 219 af 24. maj 1978 om ændring af lov om naturfredning og de øvrige forarbejder til loven.

Det fremgår heraf, at målet er en samlet godkendelsesordning, der fastsættes ved en bekendtgørelse fra miljøministeren, og som omfatter vandløb, hvortil der knytter sig fredningsinteresser – det være sig landskabelige, naturviden-

skabelige, fiskerimæssige, kulturhistoriske eller rekreative – mens vandløb uden fredningsmæssig interesse holdes uden for ordningen.

Grundlaget for godkendelsesordningen vil være analyser og vurderinger, der udføres af amtsrådene henholdsvis hovedstadsrådet i samarbejde med fredningsstyrelsen, og som udmøntes i et administrativt anvendeligt kortmateriale for hver region, der registrerer samtlige vandløbsstrækninger omfattet af godkendelsesordningen.

Amtsrådenes henholdsvis hovedstadsrådets vurdering af vandløb sker med udgangspunkt i det allerede foreliggende analyse- og registreringsmateriale m.v., og arbejdet må ses i sammenhæng med dels den øvrige vandløbsplanlægning, herunder specielt recipientkvalitetsplanlægningen efter bestemmelserne i miljøbeskyttelsesloven, samt vandindvindingsplanlægningen efter vandforsyningsloven, dels fredningsplanlægningen efter naturfredningslovens kapitel IV, jfr. Vejledning i fredningsplanlægning nr. 1. I arbejdet bør kommunerne inddrages i fornødent omfang, navnlig for såvidt angår kommunevandløbene.

Som nævnt er målet for godkendelsesordningen at der kun medtages vandløb af fredningsmæssig interesse. Dette gælder således for udpegningen både af mindre private vandløb med henblik på en inddragelse under godkendelsesordningen (§ 43, stk. 2, 2. pkt.) og af offentlige og større private vandløb, der ønskes udskilt fra godkendelsesordningen (§ 43, stk. 4).

3. Generelle retningslinier for udpegningen af vandløb, der ønskes omfattet af godkendelsesordningen iflg. § 43, stk. 2, 2. pkt.

I overensstemmelse med forarbejderne til loven skal der under godkendelsesordningen inddrages uregulerede vandløb af fredningsmæssig interesse, mens det i øvrigt skal vurderes, hvilke regulerede strækninger som ønskes inddraget, fordi de indgår i vandløbssystemer, som i øvrigt er værdifulde og følsomme overfor ændringer i de øvrige dele, eller som har speciel interesse i en arkæologisk eller i øvrigt kulturhistorisk sammenhæng.

Ved udpegningen af de beskyttelsesværdige vandløb må der tages hensyn til sammenhængen med det omgivende landskab og dets indhold af fredningsinteresser, herunder af rekreativ art.

Ved udpegningen bør også de særlige regionale vandløbsforhold tages i be-

tragtning, således at vandløb bør kunne omfattes af godkendelsesordningen også på grund af deres almene regionale betydning.

I forbindelse med udpegningen må vandsystemerne betragtes som et hele i overensstemmelse med deres funktion som levested for plante- og dyreliv. Specielt småvandløbene i systemernes øverste dele huser ofte en værdifuld rentvandsfauna, og herfra vil der derfor kunne ske en kolonisation af de nedre dele, når levedmulighederne tillader det. (3)

Endvidere skal opmærksomheden rettes mod private vandløb, som løber direkte til kysten, idet mange af disse kan være af f.eks. stor naturhistorisk og fiskerimæssig værdi. (4)

Det fremgår heraf, at det ikke ved udpegningen af de beskyttelsesværdige private vandløb er afgørende, om det enkelte vandløb eller den enkelte vandløbsstrækning har en bundbredde på over eller under 1,5 meter

Den i loven omhandlede bundbredde er den faktiske bundbredde, og den fastlægges for større strækninger ud fra en gennemsnitsbetragtning. Til vandløbets bund henregnes den del af vandløbstværsnittet, der mere end halvdelen af året er vanddækket.

Det bemærkes særligt, at kilder, der har karakter af vandløb, behandles i overensstemmelse med ovenstående, mens kilder og væld i øvrigt behandles som søer eller moser og således normalt er omfattet af godkendelsesordningen efter §§ 1 og 2, stk. 1 i miljøministeriets bekendtgørelse nr. 614 af 1. december 1978 om godkendelse m.v. efter naturfredningslovens §§ 43 og 45 af anlæg i forbindelse med visse vådområder (vandløb, søer og moser).

Det nærmere indhold af begrebet vandløb efter naturfredningsloven fremgår af pkt. 3.1.1 i miljøministeriets cirkulære nr. 222 af 1. december 1978.

4. Generelle retningslinier for udskillelse af vandløb, som ikke ønskes omfattet af godkendelsesordningen iflg. § 43, stk. 4.

De største vandløb er omfattet umiddelbart af godkendelsesordningen, idet de allerede på grund af deres størrelse normalt vil have fredningsmæssig værdi, såvel landskabeligt som rekreativt.



Da det imidlertid ikke er rimeligt, at godkendelsesordningen omfatter alle offentlige og større private vandløb, bør det i hvert enkelt tilfælde overvejes, om vandløbet tydeligt er uden fredningsmæssig interesse, og som følge deraf bør udskilles.

Udgangspunktet er i øvrigt at flertallet af grøfter, kanaler og lignende kunstigt frembragte vandløb anlagt i forbindelse med grundforbedring og landvinding m.v. samt stærkt regulerede vandløb og andre vandløb helt uden fredningsmæssige interesser (jfr. afsnit 2's 2. underafsnit) holdes uden for godkendelsesordningen. Det er en forudsætning, at de pågældende vandløbsstrækninger ikke indgår som væsentlige led i eller træder i stedet for dele af et i øvrigt værdifuldt, naturligt vandløbssystem. Det er endvidere en forudsætning, at reguleringen ikke er foretaget for så lang tid siden, at vandløbet har kunnet genvinde sit naturlige, bugtede forløb.

Kanaler og lignende kunstigt frembragte vandløb kan dog enten være beskyttet i henhold til naturfredningslovens § 48, stk. 1, 1. og 2. pkt., eller i øvrigt være af særlig værdi i kulturhistorisk henseende til belysning af erhvervs- og samfundsforhold gennem tiderne. ⁴

I visse områder, hvor der allerede er gennemført afvandinger, kan det være nødvendigt at foretage uddybning af visse vandløbsstrækninger med jævne mellemrum for at opretholde hidtidig jordbrugsmæssig drift. Sådanne vandløb kan holdes uden for godkendelsesordningen, i det omfang det ikke skønnes nødvendigt at have indseende med eventuel rørlægning.

5. Eksisterende analyse- og registreringsmateriale

5.1. Af mere alment materiale findes de af fredningsplanudvalgene udarbejdede landskabsanalyser og bidrag til regionplanlægningen, samt de landsdækkende landskabsboniteringskort og fredningsstyrelsens oversigt over større nationale naturområder. Landskabsanalyserne indeholder oftest kort, der viser fordelingen af de ferskvandstilknyttede fredningsinteresser, herunder ferskvandsbiologi, fiskeri m.v. De af landbrugsministeriet udarbejdede jordklassificeringskort giver oplysning om terrænforholdene, fugtighedsforholdene og jordtypernes beliggenhed.

5.2. Amtskommunernes materiale indsamlet i forbindelse med recipientundersøgelser og recipientkvalitetsplanlægning omfatter bl.a. naturvidenskabelige og fiskerimæssige interesser, og de sammenfatter oversigtligt de forskellige miljø- og anvendelsesinteresser knyttet til vandløbene.



5.3. Af mere specielt materiale foreligger de kort over fiskeinteresser i danske vandløb i 1:200.000, der i 1978 er udsendt af fredningsstyrelsen til amtskommunerne, herunder tillige transparente med oplysning om fiskerierinteresser til at lægge over kort i målestok 1:100.000. Dette kortmateriale er efterfulgt af en rapport om fiskeinteresser i danske vandløb, udsendt af fredningsstyrelsen i 1982.

Endvidere foreligger første del af et kortmateriale (1:100.000) visende faunainteresser i danske vandløb, som er udarbejdet af Naturhistorisk Museum og fredningsstyrelsen. Denne del omfatter de jyske vandløb. Fredningsstyrelsen har iværksat indsamling af tilsvarende oplysninger om faunainteresser i øernes vandløb.

5.4. Et betydningsfuldt materiale er endelig indsamlet af Danmarks Fiskeri- og Havundersøgelser, der gennem en årrække – ofte i samarbejde med lokale sportsfiskerforeninger – har undersøgt en stor del af landets vandløb med henblik på udarbejdelse af ørredudsætningsplaner.

5.5. På Nationalmuseet og lokalmuseerne samt i fredningsstyrelsen findes materiale om de arkæologiske og kulturhistoriske interesser ved en række vandløbssystemer. I fredningsstyrelsen foregår der en registrering af anlæg i forbindelse med vandløb, f.eks. vadesteder, broer, hulvejssystemer, fiskedamme, kanaler, mølledæmninger og -damme, m.m. De registrerede lokaliteter afsættes på kort i 1:25.000.

6. Behov for yderligere undersøgelser

Allerede gennemførte undersøgelser og eksisterende materiale er grundlaget for amtsrådenes henholdsvis hovedstadsrådets analyse og vurdering af de fredningsmæssige interesser i vandløb. I et vist omfang vil der dog kunne være behov for supplerende undersøgelser af de små private vandløb og undertiden også af de lidt større, især med henblik på at øge kendskabet til vandsystemernes øvre dele, der både fiskerimæssigt og fredningsmæssigt er meget vigtige. Ikke mindst supplerende undersøgelser af vandløbenes plante- og dyreliv vil ofte være ønskelige.

Herudover vil der naturligvis kunne fremkomme variationer i materialet fra amtskommune til amtskommune og fra et område i en region til et andet,

som kan begrunde supplerende undersøgelser. Det er ønskeligt, at der koordineres over amtsgrænserne, således at der følges en ensartet linje med henblik på vandløbsstrækninger, der krydser amtsgrænserne eller danner grænse mellem amtskommuner.

I forbindelse med undersøgelse af enkeltlokaliteter og større vandløbsstrækninger skal man anbefale, at der benyttes skemaer, der indholdsmæssigt svarer til de som bilag 2 og 3 gengivne.

Ved indsamling og opbevaring af data bør mulighederne for disses oplagring og anvendelse ved hjælp af EDB tages i betragtning, jfr. herunder SERR-projektet og fredningsstyrelsens lokalitetsregister på EDB.

7. Nærmere kriterier for udpegning af de beskyttelsesværdige vandløb

Nedenfor er peget på en række forhold, der som hovedregel bør indebære, at de pågældende vandløb bliver omfattet af godkendelsesordningen.

7.1. Vandløb, som er klassificeret i fredningsplanudvalgenes landskabsanalyser som videnskabelige (natur- og eller kulturhistoriske) interesseområder eller områder af interesse for lystfiskeri eller andet vandtilknyttet friluftsliv. Hertil kommer vandløb udpeget ved supplerende undersøgelse som værdifulde i landskabelig, naturhistorisk, kulturhistorisk eller rekreativ henseende. I denne forbindelse gøres opmærksom på, at der også til tidvis helt udtørrede vandløb kan være knyttet naturvidenskabelige interesser.

7.2. Vandløb, der i amtsrådenes/hovedstadsrådets recipientkvalitetsplaner har målsætningen »naturlig tilstand«, »fiskevand« eller tilsvarende målsætninger.

7.3. Vandløbsstrækninger med særlige faunainteresser, d.v.s. med forekomst af strømelkende rentvandsarter eller af sjældne arter, jfr. de i afsnit 5.3 nævnte kort over faunainteresser.

7.4. Vandløb omfattet af nyere ørredudsætningsplaner, udarbejdet af Danmarks Fiskeri- og Havundersøgelser, eller som i øvrigt vides at være opvækstområde eller passagevand for laksefisk eller andre fiskearter, som kun tilbringer en del af deres liv i ferskvand.

7.5. Vandløb med særlige fritidsfiskerinteresser, jfr. registreringen omtalt i afsnit 5.3.

7.6. Vandløb indenfor fredninger og i øvrigt i fredningsmæssigt højt klassificerede områder. Disse landskaber fremgår af fredningsbidragene til regionplanerne, fredningsstyrelsens redegørelse for nationale naturområder, det i 1972 udsendte landsdækkende landskabsboniteringskort i 1:100.000 og det materiale, der fremkommer under fredningsplanlægningen, jfr. miljøministeriets cirkulære nr. 26 af 7. februar 1980, cirkulære nr. 1 om fredningsplanlægning m.v., pkt. 4 og 5.

7.7. Vandløb, der står i forbindelse med andre vådområder, herunder kildeområder, som vil kunne blive påvirket gennem eventuelle indgreb i dem.

7.8. Vandløb eller dele af vandløb, hvortil der er knyttet særlige arkæologiske eller kulturhistoriske interesser, evt. kanaler og lignende.

7.9. Øvrige vandløb i det omfang det skønnes nødvendigt at have indseende med ønsker om rørlægning.

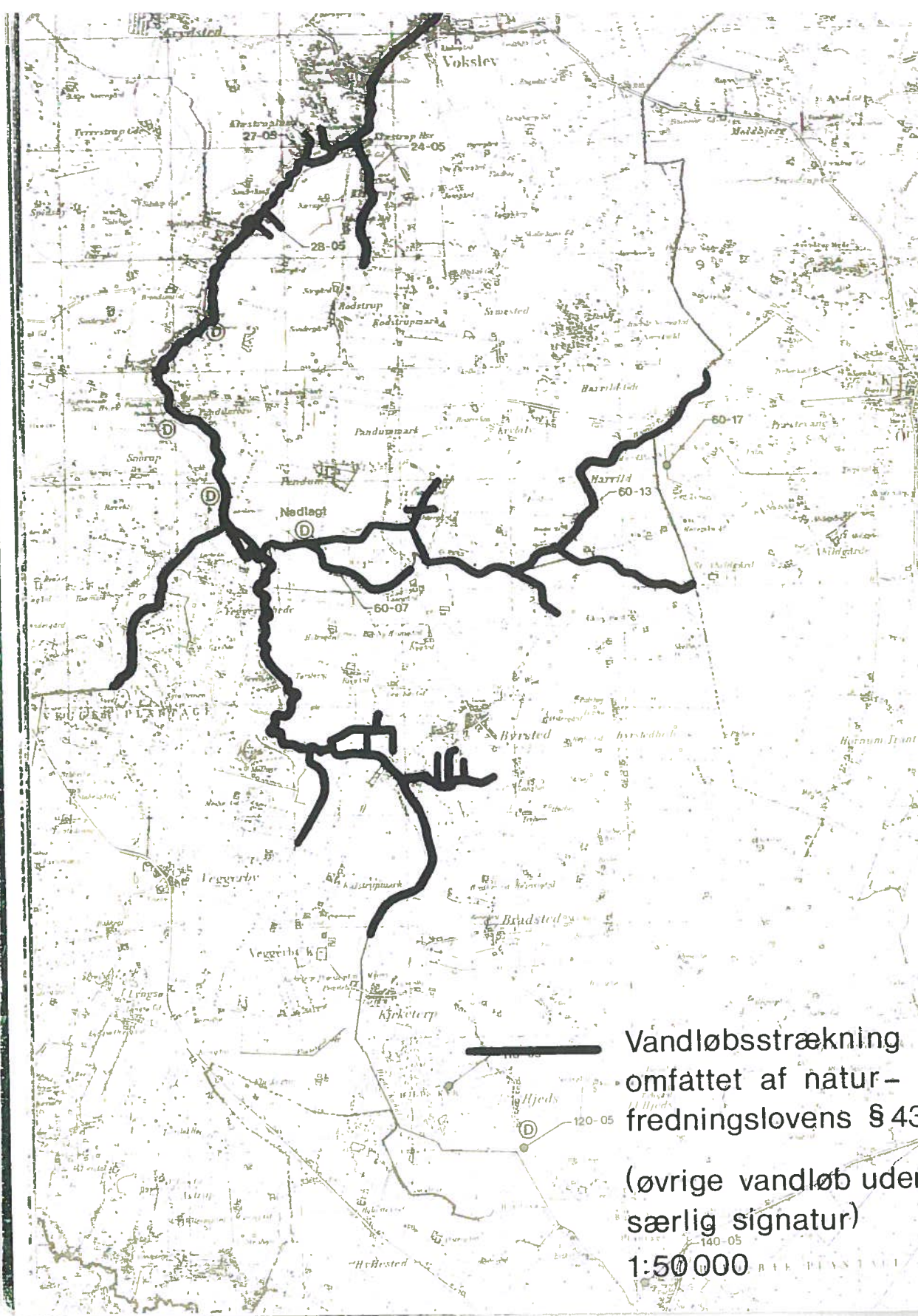
8. Nærmere kriterier for udpegning af vandløb, der bør holdes uden for godkendelsesordningen

Nedenfor er peget på en række forhold, der som hovedregel bør indebære, at de pågældende vandløb holdes uden for godkendelsesordningen, dersom der i øvrigt ikke knytter sig nogen af de fredningsinteresser til dem, som er opført under pkt. 7.

8.1. Grøfter, kanaler og lignende kunstigt frembragte vandløb anlagt i forbindelse med grundforbedring og landvinding.

8.2. Vandløb, hvoraf den overvejende del er stærkt reguleret eller rørlagt.

8.3. Vandløb, der i recipientkvalitetsplanerne ikke har målsætningerne: »naturlig tilstand«, »fiskevand« eller »æstetisk tilfredsstillende«.



Vandløbsstrækning
omfattet af natur-
fredningslovens § 43
(øvrige vandløb under
særlig signatur)

1:50 000


9. Udarbejdelse af kortmateriale m.v.

Bekendtgørelse af miljøministerens nærmere bestemmelser om hvilke vandløb, der skal være omfattet af naturfredningslovens § 43, vil ske med reference til et kortmateriale (1:50.000), der viser disse vandløb. Dette kortmateriale indsendes til godkendelse hos miljøministeren, jfr. bilag 1.

Der anvendes et sort/hvidt grundlag neddæmpet til ca. 60%, herpå angives samtlige vandløb med tydelig signatur. Vandløb omfattet af godkendelsesordningen vises med en 1,5 mm bred stregsignatur, jfr. korteksemplet og signaturforklaringen.

Kortet ledsages af oplysninger om den samlede længde i km indenfor amtet, af:

1. Vandløb, der efter loven er omfattet og fortsat ønskes omfattet af godkendelsesordningen.
2. Vandløb, der ikke efter loven er omfattet, men som ønskes inddraget under godkendelsesordningen.
3. Vandløb, der efter loven er omfattet, men ønskes udskilt af godkendelsesordningen.



Cirkulære om registrering og udpegning af vandløb med henblik på godkendelsesordningen efter naturfredningslovens § 43

(Til samtlige amtsråd og hovedstadsrådet)

1. Indledning

Ifølge naturfredningslovens § 43, stk. 1 og 2 kræves godkendelse fra amtsrådet henholdsvis hovedstadsrådet til ændringer af det åbne forløb af offentlige og større private vandløb. Miljøministeren kan ifølge naturfredningslovens § 43, stk. 2, 2. pkt. bestemme, at denne vandløbsbeskyttelse kan udvides til også at omfatte private vandløb med en bundbredde på under 1,5 meter.

Endvidere kan ministeren bestemme, at nærmere angivne kategorier af offentlige vandløb og større private vandløb ikke skal være omfattet af godkendelsesordningen, jfr. § 43, stk. 4.

Ministeren kan ifølge § 43, stk. 7, fastsætte nærmere forskrifter for den vandløbsudpegning, som disse bestemmelser indebærer, herunder tidsfrister for arbejdets udførelse samt for administrationen af ordningen.

Den for tiden gældende godkendelsesordning for vandløb, søer og moser findes i miljøministeriets bekendtgørelse nr. 614 af 1. december 1978 om godkendelse m.v. efter naturfredningslovens §§ 43 og 45 af anlæg i forbindelse med visse vådområder.

I miljøministeriets cirkulære nr. 222 af 1. december 1978 om naturfredningslovens bestemmelser (§§ 43 og 45) om anlæg m.v. i forbindelse med visse vådområder (vandløb, søer og moser), der udsendtes samtidig med bekendtgørelsen, er nævnt, at der vil blive udsendt en vejledning om det registrerings- og analysearbejde, som forudsættes som grundlag for administrationen af bestemmelserne i § 43, jfr. cirkulærets afsnit 1 og 10.

2. Registrering og udpegning af vandløb

Fredningsstyrelsen har udarbejdet en vejledning om registrering og udpegning af vandløb, som ønskes omfattet af naturfredningslovens § 43.

Vejledningen skal tjene til, at amtsrådene henholdsvis hovedstadsrådet så vidt muligt følger ensartede retningslinjer for bedømmelsen af vandløbene med henblik på udpegning af de vandløb – såvel offentlige som private – der fremover skal være omfattede af godkendelsesordningen efter naturfredningslovens § 43. Vejledningen indeholder generelle retningslinjer såvel for udpegning af vandløb, der ønskes omfattet af godkendelsesordningen, som for udskillelse af vandløb, som ikke ønskes omfattet af godkendelsesordningen. I vejledningen omtales det eksisterende analyse- og registreringsmateriale, der bør danne udgangspunktet for arbejdet. Endvidere peges der på en række forhold, der som hovedregel bør indebære, at de pågældende vandløb bliver omfattet af en godkendelsesordning.

Amtsrådene og hovedstadsrådet skal på dette grundlag gennemføre en registrering og udpegning af de vandløb, der skal omfattes eller udelades af godkendelsesordningen. Dette arbejde skal ses i sammenhæng med den igangværende fredningsplanlægning, jfr. side 36-37 i Vejledning i fredningsplanlægning, nr. 1.

Det vil i denne forbindelse være hensigtsmæssigt, om kommunalbestyrelserne inddrages i fornødent omfang, navnlig for så vidt angår kommunevandløbene. Endvidere vil en række organisationer som f.eks. Danmarks Naturfredningsforening, Danmarks Sportsfi-

skerforbund og Friluftsrådet kunne bidrage med oplysninger af værdi for registreringsarbejdet.

Fredningsstyrelsen skal endvidere anbefale, at amtsrådene og hovedstadsrådet, når man har vedtaget et forslag til hvilke vandløb, der ønskes omfattet af godkendelsesordningen, fremlægger dette forslag for offentligheden til gennemsyn i 1 måned.

Efter en eventuel fremlæggelse indsendes forslaget til miljøministeren med de bemærkninger, som er fremkommet under den offentlige fremlæggelse, samt amtsrådets/hovedstadsrådets eventuelle kommentarer hertil.

3. Udarbejdelse af kortmateriale

Amtsrådene og hovedstadsrådets analyse og vurdering af vandløbene skal resultere i udarbejdelsen af kort, der viser de vandløbsstrækninger, som foreslås omfattet eller udeladt af godkendelsesordningen i § 43, jfr. stk. 2, 2. punkt og stk. 4.

Om signaturer og kortmaterialet i øvrigt herunder de oplysninger, der skal ledsage kortene, henvises til fredningsstyrelsens vejledning, pkt. 9.

2 sæt af kortene udført i målestok 1:50.000 indsendes til miljøministeren til godkendelse efter § 43, stk. 2, 2. pkt. og stk. 4. Indsendelsen sker til fredningsstyrelsen, Amaliegade 13, 1256 København K. Efter miljøministerens godkendelse udfærdiges de endelige kort med de ændringer, som eventuelt følger af ministerens godkendelse.

4. Tidsrammer for arbejdet

Amtsrådene og hovedstadsrådet foretager registreringer og udpegningen af vandløb og indsender kort til miljøministerens godkendelse inden 1. juli 1983. Miljøministeren vil under hensyn til, hvorledes registreringsarbejdet forløber, lade godkendelsesordningen træde i kraft for hele landet under ét eller for nærmere afgrænsede dele af landet.

Gennemgangen af kortene og ordningens bekendtgørelse vil under forudsætning af

kortenes rettidige indsendelse til fredningsstyrelsen kunne påregnes at være afsluttet inden 31. december 1983.

5. Miljøministerens bekendtgørelse om godkendelsesordningen

Efter gennemgang og godkendelse af kortmaterialet, jfr. afsnit 3, udsteder miljøministeren en bekendtgørelse om, hvilke vandløb der herefter vil være omfattet af godkendelsesordningen. I bekendtgørelsen vil der blive henvist til det for vedkommende amtskommune/hovedstadsrådet udfærdigede og til enhver tid af miljøministeren godkendte kortmateriale. Kortene skal være tilgængelige for offentligheden for gennemsyn ved henvendelse til amtsrådene/hovedstadsrådet.

6. Revision af kortene over vandløb omfattet af godkendelsesordningen

Under amtsrådenes og hovedstadsrådets arbejde med fredningsplanlægning vil der kunne fremkomme oplysninger om vandløbene, der gør det rimeligt at foretage en revision af, hvilke vandløb der omfattes af godkendelsesordningen.

Det samme gælder med hensyn til anden sektorplanlægning, f.eks. landbrugsplanlægning.

Et kortmateriale visende et sådant forslag til revision vil kunne indsendes til miljøministeren til godkendelse.

Der kan dog ikke forventes godkendt ændringer af kortene før et færdigt forslag til fredningsplan foreligger til godkendelse.


7. Information til offentligheden

Ved bekendtgørelsens ikrafttræden skal offentligheden orienteres om indholdet af den fremtidige godkendelsesordning. Denne information må ske i et samarbejde mellem amtsrådene, henholdsvis hovedstadsrådet og fredningsstyrelsen. Fredningsstyrelsen vil tage initiativ hertil, når de første resultater af registrerings- og udpegningsarbejdet foreligger.

Miljøministeriet, den 14. januar 1982


ERIK HOLST

/ Ole Plougmann



| VANDLØBSREGISTRERING I HENHOLD TIL NATURFREDNINGSLOVENS § 43 | |
|-------------------------------------------------------------------------------------------------|-------------------------|
| Vandløbssystem | UTM (udspringspunkt) |
| Vandløb | Kortblad (1:25000) |
| Stationer | Kommune |
| Eksisterende analyse- og registreringsmateriale | |
| Fredningsinteresser: | |
| Landskabszone I | Bemærkninger: |
| (ministeriets godkendte zonekort) II | |
| III | |
| Recipientkvalitetsmålsætning: | |
| Faunainteresser (Nat.Mus. & Fredningsstyrelsen): | |
| Fiskeinteresser (Fredningsstyrelsen): | |
| Udsætningsplaner (Danm. Fisk. & Havun.): | |
| Supplerende undersøgelser (se felt/stations-skemaer) – vurdering af vandløbets betydning | |
| Landskabeligt: | |
| Naturhistorisk: | |
| Kulturhistorisk: | |
| Rekreative formål: | |
| I forhold til andre vådområder: | |
| Bemærkninger: | |
| Medtages under § 43: ja <input type="checkbox"/> nej <input type="checkbox"/> | |

| | | |
|-----------------------------------------------------------------------------|--------------------------------------------|--------------------------------|
| 20 Biologiske forhold i vandløbet: | | |
| Makrofytflora (*) | Algeflora (*) | Invertebratfauna (*) |
| Rig _____ | Bemærkelsesværdige arter _____ | Rig _____ |
| "Typisk" _____ | | "Typisk" _____ |
| Fattig _____ | | Fattig _____ |
| Bemærkelsesværdige arter _____ | Forureningsgrad _____ | Bemærkelsesværdige arter _____ |
| Fiskefauna | Vandløbets egnethed som fiskevand | |
| Ørred _____ | Gyde- og opvækstområde for laksefisk _____ | |
| Elritse _____ | Andet laksefiskevand _____ | |
| Ål _____ | Passagevand og andet fiskevand _____ | |
| Andre _____ | Bemærkninger: _____ | |
| | _____ | |
| | _____ | |
| (*) se evt. flora-/faunaskema | | |
| 21 Forhold med betydning for fremtidig status/plejeforanstaltninger: | | |
| _____ | | |
| _____ | | |
| _____ | | |
| 22 Særlige bemærkninger: | | |
| _____ | | |
| _____ | | |
| _____ | | |
| 23 Vurdering af vandløbets betydning (delstrækning): | | |
| Landskabeligt _____ | | |
| Naturhistorisk _____ | | |
| Kulturhistorisk _____ | | |
| Rekreative formål _____ | | |
| I forhold til andre vådområder _____ | | |
| | | |
| 24 Foto | | |



FREDNINGSSTYRELSEN
Amaliegade 13, 1256 Kbh. K.
Tlf. (01) 11 95 65

ISBN 87 - 88030 - 36 - 9

