



Miljø- og Fødevareministeriet
Naturstyrelsen

Natura 2000-plan 2016-2021

Arresø, Ellemose og Lille Lyngby Mose
Natura 2000-område nr. 134, Habitatområde H118,
Fuglebeskyttelsesområde F106

Kolofon

Titel:

Natura 2000-plan 2016-2021
Arresø, Ellelose og Lille Lyngby Mose
Natura 2000-område nr. 134
Habitatområde H118,
Fuglebeskyttelsesområde F106

Emneord:

Habitatdirektivet, fuglebeskyttelsesdirektivet,
Miljømålsloven, Natura 2000-plan.

Udgiver:

Miljø- og Fødevareministeriet, Naturstyrelsen

Ansvarlig institution:

Naturstyrelsen
Haraldsgade 53
2100 København Ø
www.naturstyrelsen.dk

Copyright:

Naturstyrelsen, Miljø- og Fødevareministeriet

Sprog:

Dansk

År:

2016

ISBN nr.

978-87-7091-829-9

Dato:

April 2016

Forsidefoto

Arrenæs. Et rigkær og findested for skæv
vindelsnegl og sumpvindelsnegl.
Fotograf: Mogens Holmen

Resume:

Natura 2000-plan for Arresø, Ellelose og Lille
Lyngby Mose (nr. 134). Natura 2000-planen skal
sikre naturtilstanden for områdets udpegede
arter og naturtyper og bidrage til opnåelse af
gunstig bevaringsstatus. Områdets udpegede
naturtyper og arter beskrives. Der er foretaget
tilstandsvurdering af levesteder og naturtyper, og
der fastlægges målsætninger og indsatser for
naturtyperne og arterne.

Må citeres med kildeangivelse

Indhold

1. Natura 2000-planlægning	5
1.1 Natura 2000-planen er bindende for myndighederne.....	6
1.2 Naturtilstand og gunstig bevaringsstatus	7
2. Områdebeskrivelse.....	8
2.1 Områdets udpegningsgrundlag.....	10
2.2 Tilstanden for områdets udpegede natur	10
2.2.1 Terrestriske naturtypers arealfordeling og tilstand.....	11
2.2.2 Sønaturtypers tilstand	12
2.2.3 Artslevesteders tilstand	13
2.2.4 Ynglefugles levesteders tilstand	14
3. Målsætninger	15
3.1 Overordnet målsætning for Natura 2000-området	15
3.2 Konkrete målsætninger for naturtyper og arter	16
3.3 Modstridende naturinteresser.....	17
4. Indsatsprogram.....	18



Miljø- og Fødevareminister
Esben Lunde Larsen

En målrettet indsats for dansk natur

De 252 Natura 2000-områder indeholder nogle af Danmarks største og mest værdifulde naturområder. De ligger fordelt i hele landet fra nord til syd og øst til vest og repræsenterer en stor del af den danske biodiversitet. Hvert område har en plan, og nu offentliggøres Natura 2000-planerne for 2016-21.

Natura 2000-planlægningen blev iværksat af VK-regeringen i 2004 med nationale mål for gennemførelse af EU's naturdirektiver og tilskud til de lodsejere, der vil være med.

I planperioden 2016-21 vil der i halvdelen af Natura 2000-områderne være nye og mere grundlæggende indsatser for at sikre noget af Danmarks bedste natur. I de øvrige områder skal den indsats, der allerede er planlagt færdiggøres og vedligeholdes. Der er med de nye planer i særdeleshed fokus på de frivillige plejegræsordninger og en forbedring af tilskudssatserne hertil.

Fokus for indsatsen i perioden 2016-21 er:

- At færdiggøre og konsolidere indsatsen fra den første generation planer.
- At fortsætte arbejdet med at sikre naturpleje på de arealer, hvor det er nødvendigt for at sikre og forbedre naturtilstanden.
- At der i et mindre antal områder startes en indsats for at forbedre naturen gennem sammenkædning af eksisterende og særlig sårbar natur.
- At sikre en indsats mod invasive arter og målrettet forbedre levesteder for bl.a. truede ynglefugle.

Frivillighed er hjørnesteinen i gennemførelse af planerne for at fastholde den positive lodsejertilgang til sikring af naturen. Lodsejere og kommuner har allerede vist, at de gerne vil være med og har i stort omfang gennemført en målrettet naturindsats.

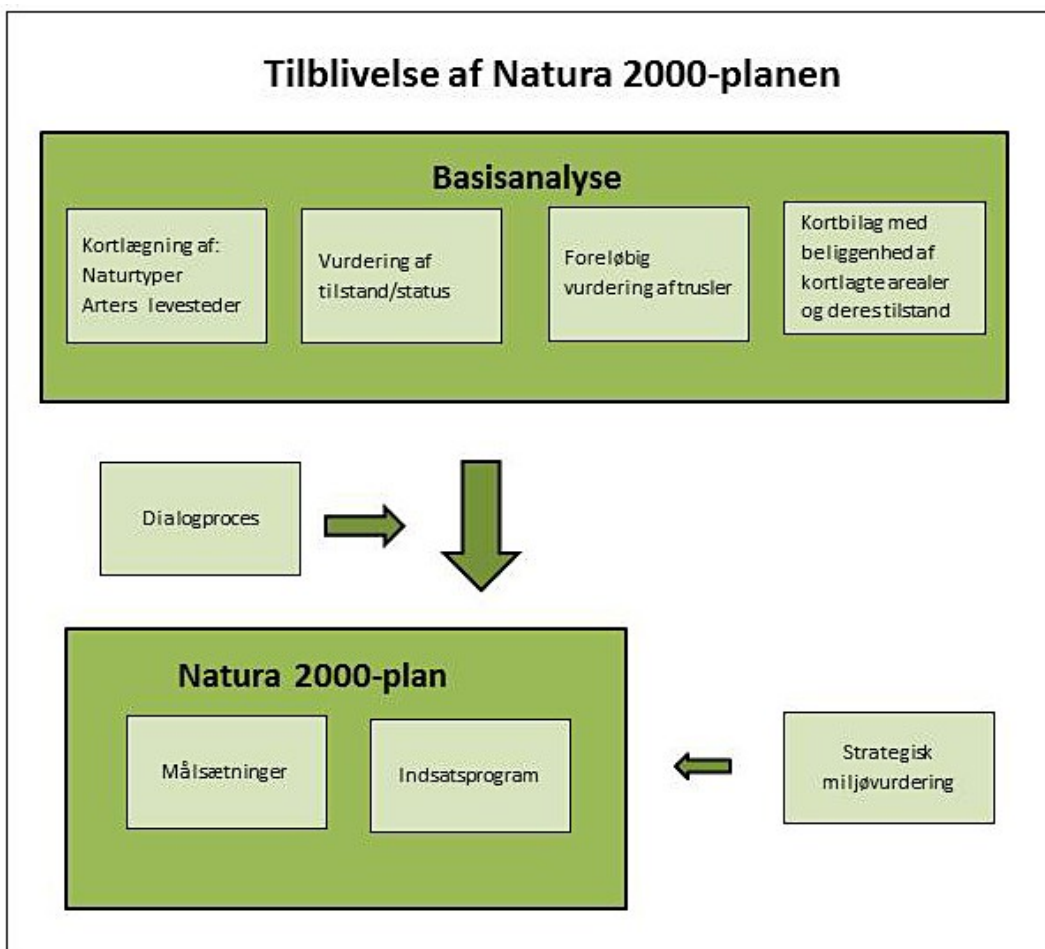
Jeg takker for de mange synspunkter og forslag, som lodsejere, kommuner og foreninger har bidraget med undervejs i den lange planproces. Der er også rejst spørgsmål, som ikke direkte vedrører planlægningen; men som er centrale for den danske gennemførelse af EU-forpligtigelser. Det gælder f.eks. spørgsmål om regulering af husdyrbrug, afgrænsning af Natura 2000-områder og om bestemmelsen af de enkelte naturtyper. Spørgsmål som Miljø- og Fødevareministeriet belyser og håndterer i anden sammenhæng.

Jeg ser frem til, at alle parter fortsat gør en indsats for at sikre vores natur og bidrager til den fortsatte diskussion af mål og midler i naturforvaltningen.

1. Natura 2000-planlægning

EU's Natura 2000-direktiver (fuglebeskyttelsesdirektivet- og habitatdirektivet) forpligter Danmark til at gøre den nødvendige indsats for at sikre eller genoprette gunstig bevaringsstatus for en række naturtyper og arter, som på europæisk plan er sjældne, truede eller karakteristiske. Det sker ved at imødegå væsentlige negative påvirkninger og ved at opnå og sikre en god eller gunstig naturtilstand bl.a. gennem hensigtsmæssig forvaltning af de udpegede Natura 2000-områder. Med en målrettet forvaltningsindsats i områderne bidrager Danmark til at sikre den europæiske natur og dens biologiske mangfoldighed.

Med henblik på at fastsætte de langsigtede mål og prioritere den nødvendige indsats udarbejder Naturstyrelsen efter bestemmelserne i miljømålsloven og skovloven en Natura 2000-plan, der dækker hvert af de 252 udpegede beskyttelsesområder. Natura 2000-planen revideres hvert 6. år, dog gælder planlægningen for de skovbevoksede, fredskovpligtige arealer (skovloven) for 12 år. De langsigtede mål gælder for flere planperioder, mens retningslinjerne for indsats revideres i hver planperiode.



Processen i tilblivelsen af en Natura 2000-plan.

Den foreliggende plan afløser i 2016 den gældende Natura 2000-plan 2010-15 efter miljømålsloven, idet indsatsprogrammet for planperioden 2010-15 forudsættes gennemført indenfor den gældende planperiode (jvf. denne plans indsatsprogram, afsnit 4), mens de dele af planerne, som er udarbejdet efter skovloven gælder fra 2010-21. Denne plan er således 2. generation af Natura 2000-plan for arealer, der ikke er omfattet af skovloven.

På grundlag af erfaringerne med de første Natura 2000-planer reviderede folkettinget i 2013 miljømålsloven med henblik på at sikre en bedre dialog og inddragelse i Natura 2000-planlægningen og i gennemførelsen af planerne. Desuden er der indgået aftale mellem regeringen og Kommunernes Landsforening om, at 2. plangeneration i højere grad skal tage afsæt i mål- og rammestyrelse af kommunernes gennemførelse af planerne. I denne plan kommer det til udtryk i rammerne for planperiodens indsats.

Natura 2000-planen gælder for de arter og naturtyper, der har begrundet udpegningen af det enkelte beskyttelsesområde; men bidrager også til at sikre andre arter og naturtyper, som forekommer i områderne. Natura 2000-planen har fokus på arealrelaterede indsats og rummer ikke indsatskrav vedrørende vandkvalitet, som sikres gennem vandplanlægningen, ligesom der heller ikke stilles konkrete krav til reduktion af kvælstofdeposition, som ligeledes reguleres ad anden vej, ikke mindst gennem husdyrgodkendelsesloven.

1.1 Natura 2000-planen er bindende for myndighederne

Natura 2000-planen er bindende, således at alle myndigheder i deres arealdrift, naturforvaltning eller ved udøvelse af deres beføjelser i henhold til lovgivningen i øvrigt skal lægge Natura 2000-planen til grund. Denne plan vedtages i 2016 og erstatter Natura 2000-plan 2010-15, hvorefter kommunerne udarbejder bindende handleplaner med fokus på opgavefordelingen mellem myndigheder og tidsfølgen for gennemførelsen af indsatsen. Offentlige lodsejere er bundet af planens langsigtede målsætninger og kan vælge at gennemføre disse direkte i egne drifts- og plejeplaner. På områder som f.eks. fiskeriloven og vildtforvaltningsloven, hvor staten er myndighed, følges op med nationale strategier.

Natura 2000-planen tilsidesætter ikke øvrig lovgivning, og den indsats, som iværksættes for at sikre planens gennemførelse, skal have de fornødne tilladelser, dispensationer m.v., evt. på grundlag af konsekvensvurderinger. I det omfang, indsatsen entydigt kan defineres som nødvendig for lokalitetens forvaltning, er en konsekvensvurdering efter habitatdirektivet ikke påkrævet, men der kan være andre hensyn efter lovgivningen, der spiller ind. Der er ikke gennemført vurdering i henhold til habitatdirektivets artikel 6.3 af de enkelte planer, idet planer, som direkte er forbundet med eller nødvendige for Natura 2000-området forvaltning, heller ikke er omfattet af kravet om screening og evt. konsekvensvurdering. Desuden er der ikke i planen taget stilling til forvaltningsindsatsens lokalisering eller valgte forvaltningsmetoder.

Der er i Natura 2000-planen taget stilling til afvejning mellem modsatrettede naturinteresser i de tilfælde, hvor sådanne allerede på nuværende tidspunkt i planlægningen kan forudses, og hvor en sådan afvejning er forbundet med eller nødvendig for forvaltningen af området. Eventuelle konkrete konsekvenser af denne afvejning vil blive afklaret i forbindelse med gennemførelsen af planen og valg af virkemidler.

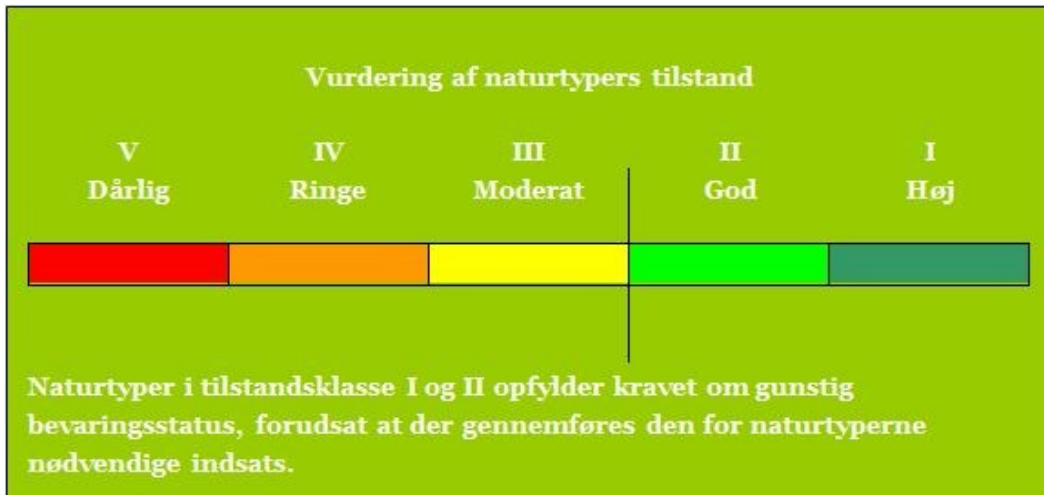
Natura 2000-planens målsætninger er bindende og skal anvendes ved konsekvensvurdering i forbindelse med myndighedsudøvelse, jf. Miljøministeriets bekendtgørelse nr. 408 af 1. maj 2007 (med senere ændringer) om udpegning og administration af internationale naturbeskyttelsesområder samt beskyttelse af visse arter og tilsvarende regler om konsekvensvurdering i andre ministeriers lovgivning.

Indsatsprogrammets retningslinjer er ligeledes bindende og danner sammen med målsætningerne for naturen i området grundlag for handleplan, samt eventuel anden prioritering af forvaltningsindsats i området. Retningslinjer for skovbevoksede, fredskovpligtige arealer, der er gældende til og med 2021, er indskrevet i Natura 2000-plan 2009-15 for området.

1.2 Naturtilstand og gunstig bevaringsstatus

Danmark har en forpligtelse til at sikre eller genoprette gunstig bevaringsstatus for de naturtyper og arter, der begrundet udpegningen af de enkelte Natura 2000-områder. Bevaringsstatus er en vurdering af, hvordan naturtypens eller artens tilstand vil være i fremtiden, såfremt der ikke sker ændringer i udnyttelsen, de negative påvirkninger eller forvaltningen i forhold til i dag, og der er således tale om en slags prognose for naturtypernes og arternes udviklingsretning.

Til brug for Natura 2000-planlægningen er der for en række naturtyper og nogle arter udviklet et naturtilstandssystem, der på baggrund af artsammensætning og umiddelbart synlige, forvaltningsbare strukturparametre som f.eks. tilgroning, udtørring og forstyrrelser angiver den aktuelle tilstand for naturtypen eller artens levested, jf. Miljøministeriets bekendtgørelse nr. 815 af 27. juni 2007 med senere revisioner om klassificering og fastsættelse af mål for naturtilstanden i internationale naturbeskyttelsesområder. Tilstanden opgøres på en skala fra I-V, hvor naturtyper eller levesteder i tilstandsklasse I og II med en vedvarende nødvendig drift har gunstig bevaringsstatus, mens der for naturtyper eller arters levesteder i tilstandsklasse III-V typisk skal gennemføres en større indledende forvaltningsindsats, før en vedvarende drift vil være tilstrækkeligt til at sikre arealet på sigt.



Tilstandsklasser for naturtyper

De enkelte parametre i tilstandssystemet gennemgås i basisanalyserne, og det kan heraf ses, hvilke tiltag der kan iværksættes for at sikre eller genoprette naturtyperne eller arternes levesteder.

2. Områdebeskrivelse

Natura 2000-området består af et habitatområde og et fuglebeskyttelsesområde. Mål og indsats for udpegningsgrundlaget for hhv. habitat- og fuglebeskyttelsesområdet gælder kun for arealer inden for den pågældende udpegning.

Dette Natura 2000-område er specielt udpeget på grundlag af en væsentlig tilstedeværelse af følgende naturtyper og/eller arters levesteder: næringsrig sø (3150), kalkoverdrev (6210), rigkær (7230), skovbevokset tørvemose (91D0), elle- og askeskov (91E0), stor vandsalamander og stor kærguldsmed foruden ynglende rørdrum og rørhøg samt trækkende havørn, fiskeørn og stor skallesluger. Natura 2000-planens målsætninger og indsatsprogram er væsentlige elementer i beskyttelsen af disse og af en generel sikring og forbedring af områdets naturværdier.



Kalkoverdrev langs Lille Lyngby Mose. Fotograf: Mogens Holmen.

Natura 2000-området Arresø, Ellemose og Lille Lyngby Mose ligger i Nordøstsjælland øst for Frederiksværk. Dets samlede areal er ca. 4.772 ha., hvoraf Arresø udgør ca. 4.070 ha. Langt det meste af området er statsejet, i alt ca. 4.429 ha. inkl. Arresø. Natura 2000-området består af Habitatområde nr. H118 og Fuglebeskyttelsesområde F106 og afgrænses som vist i basisanalysen. På [Naturstyrelsens hjemmeside](#) samt i figuren nedenfor er angivet hvilke naturtyper og arter, der udgør udpegningsgrundlaget for dette område.

Området omfatter bl.a. Danmarks største sø, Arresø, de to store moseområder Ellemose og Lille Lyngby Mose, samt skovene Arresødal Skov, Auderød Skov og Sonnerup Skov, som alle grænser op til Arresø.

I stenalderen var Arresø-området en lavvandet fjord, der stod i forbindelse med Kattegat. Ved strandvoldsdannelser og landhævning afspærredes fjorden efterhånden fra havet og blev til en ferskvandssø med afløb via Arrenakke Å til Roskilde Fjord.

Arresø er i dag en næringsrig, men ret lavvandet sø med kun sparsom plantevækst under på bunden. Langs søbredden findes store rørskove og stedvis pilesumpe. Fugle som havørn, fiskeørn og isfugl søger føde i søen, og om vinteren raster stor skallesluger der. I rørskovene yngler rørhøg og rørdrum.

Lille Lyngby Mose består overvejende af rigkær, afgræssede enge og enkelte tørvegrave. Mosen er kalkrig på grund af de lag af snegle- og muslingeskaller, der blev aflejret dengang, der var fjord, og som stadig ligger nede i jorden. Den har derfor en speciel og meget artsrig flora, og også den lille skæv vindelsnegl lever her.

Lige nord for Arresø ligger Ellemose, som tidligere blev benyttet til græsning, træhugst og tørveskær, men som nu er præget af birke- og elleskov samt gamle tørvegrave. Nogle af tørvegravene er ynglested for stor kærguldsmed.

På sydøstsiden af Arrenæs findes der også ret artsrige rigkær og stor vandsalamander yngler i nogle af vandhullerne her. I et af rigkærene lever både sumpvindelsnegl og skæv vindelsnegl.

I området findes en del større og mindre fredede arealer, der tilsammen omfatter ca. 2.515 ha. Indenfor Natura 2000-området udgøres de væsentligste fredninger af arealerne fra Lille Lyngby og Lille Lyngby Mose og videre op langs Arresøs østside, arealerne rundt langs Hovgårds Pynt samt dele af Ellemosen, Bækkekrog og Ryengen. Flere af de øvrige fredninger er enten forholdsvis små eller strækker sig kun lidt ind i området. Natura 2000-området udgør en del af den foreslåede nationalpark Kongernes Nordsjælland.

Natura 2000-området ligger i Gribskov, Halsnæs og Hillerød Kommuner og indenfor vandplanområdet vandområdedistrikt Sjælland (hovedvandopland Roskilde Fjord - Isefjord).

De væsentligste naturforvaltningsmæssige opgaver i området knytter sig til fortsat sikring af drift på de sammenhængende, lysåbne naturarealer, samt til at sikre sammenhæng mellem forekomster af naturtyperne rigkær (7230) og kalkoverdrev (6210) med henblik på at gøre arealet mere robust.

En mere detaljeret områdebeskrivelse findes i basisanalysen.

2.1 Områdets udpegningsgrundlag

Udpegningsgrundlag for Habitatområde nr. 118		
Naturtyper:	Søbred med smårter (3130)	Kransnålalge-sø (3140)
	Næringsrig sø (3150)	Brunvandet sø (3160)
	Vandløb (3260)	Kalkoverdrev* (6210)
	Tidvis våd eng (6410)	Urtebræmme (6430)
	Hængesæk (7140)	Rigkær (7230)
	Bøg på mor (9110)	Bøg på muld (9130)
	Ege-blandskov (9160)	Skovbevokset tørvemose* (91D0)
	Elle- og askeskov* (91E0)	
Arter:	Skæv vindelsnegl (1014)	Sumpvindelsnegl (1016)
	Stor kærguldsmed (1042)	Stor vandsalamander (1166)

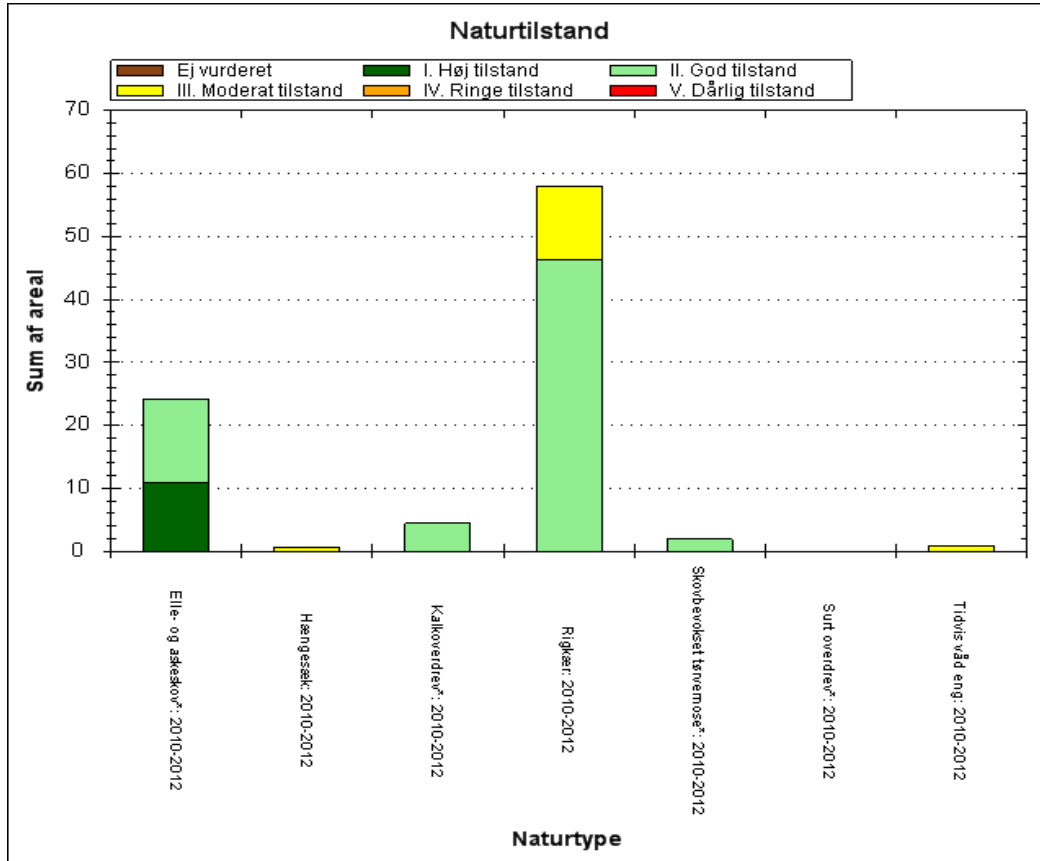
Udpegningsgrundlag for Fuglebeskyttelsesområde nr. 106		
Fugle:	rørdrum (Y)	stor skallesluger (T)
	havørn (T)	rørhøg (Y)
	fiskeørn (T)	isfugl (Y)

Naturtyper, fugle og andre arter, der udgør det gældende udpegningsgrundlag for Natura 2000-området. Tal i parentes henviser til de talkoder, som benyttes for naturtyper og arter fra habitatdirektivets bilag 1 og 2. * angiver at der er tale om en prioriteret naturtype. Ved fuglearter: "T" = trækfugl, "Y" = ynglefugl. Udpegningsgrundlag for habitatområder og fuglebeskyttelsesområder er blevet revideret som beskrevet i basisanalysen.

2.2 Tilstanden for områdets udpegede natur

Neden for er vist den vurderede tilstand for de af områdets naturtyper og levesteder for arter, hvor der er udviklet et tilstandsvurderingssystem. Se basisanalysen for beskrivelse af metoder og en mere detaljeret omtale af naturens tilstand i området.

2.2.1 Terrestriske naturtypers arealfordeling og tilstand



De kortlagte naturtypers areal fordelt på tilstandsklasser ved kortlægningen i 2010-12.

Pga. pladshensyn har det ikke været muligt at vise data mere detaljeret end det er tilfældet i planens figurer. En mere detaljeret præsentation af data findes i basisanalysen for området eller i [MiljøGIS](#). Her vises data for Natura 2000-basisanalyserne, revideret december 2014. Dette er de data, der ligger til grund for forslag til Natura 2000-planer 2016-21, der er sendt i høring 19. december 2014 til 10. april 2015. Det er muligt at downloade alle data, der vises i MiljøGISen, således at man kan arbejde med dem i egne IT-systemer.

Arealet af *kalkoverdrev* (6210) er i god naturtilstand og afgræsning holder vegetationen lav.

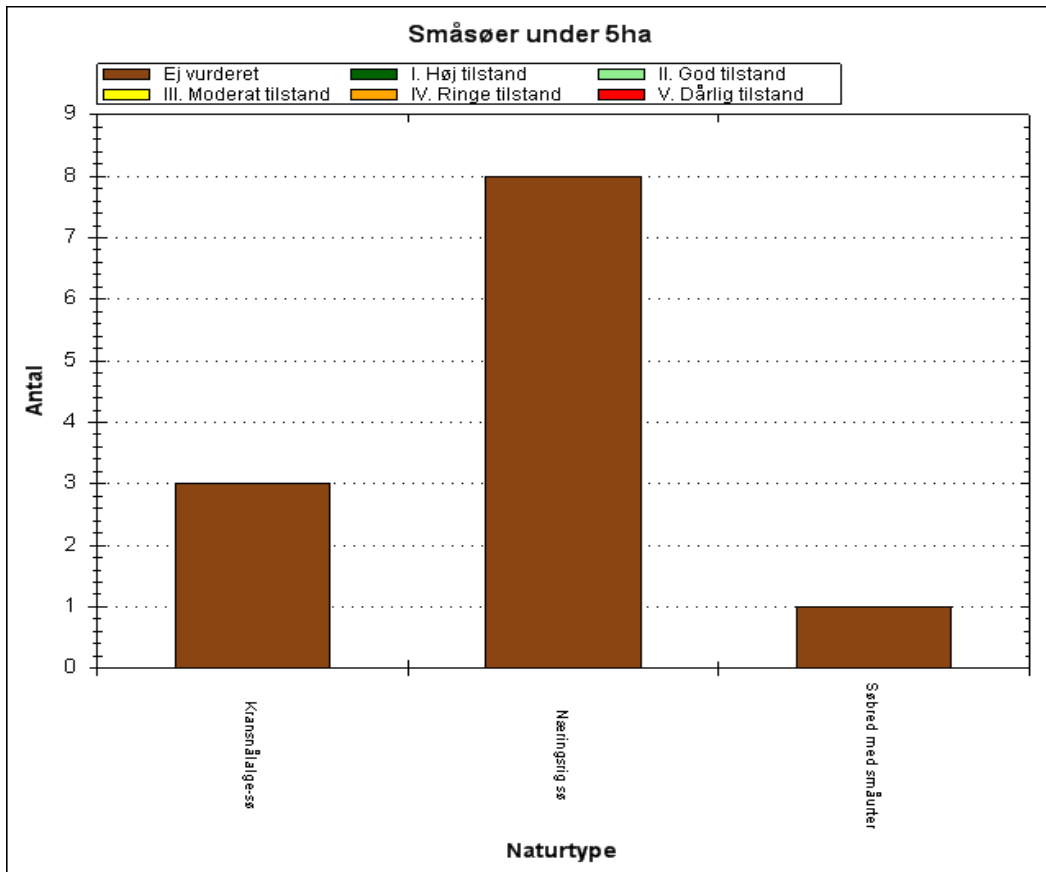
Naturtyperne *tidvis våd eng* (6410) og *hængesæk* (7140) har moderat naturtilstand i området.

Arealet af *tidvis våd eng* er påvirket af tilgroning med middelhøje og høje urter, og det har desuden et moderat artsindeks bedømt ud fra indholdet af de plantearter, der indgår i vurderingen af denne naturtypes naturtilstand. Arealet af *hængesæk* er påvirket af afvanding og tilgroning med middelhøje urter, selvom det har et godt artsindeks.

Langt hovedparten af områdets samlede areal af *rigkær* (7230) er i god naturtilstand. En del af rigkærene har et godt eller højt artsindeks. Rigkærenes naturtilstand er dog også i større eller mindre udstrækning påvirket negativt af tilgroning med middelhøje- og høje urter, afvanding og næringsberigelse fra tilgrænsende landbrugsarealer.

Alle de kortlagte arealer af *skovbevokset tørvemose* og *elle- og askeskov* (91D0 og 91E0) har enten høj eller god skovtilstand.

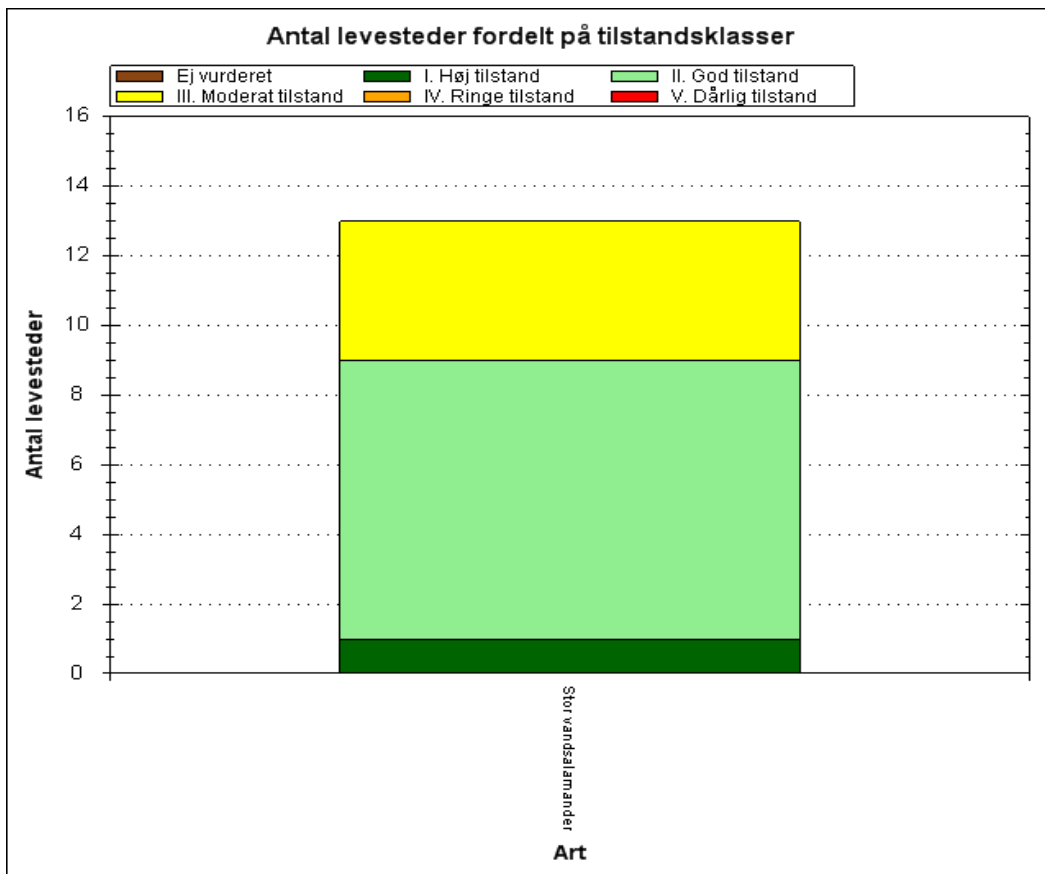
2.2.2 Sønaturtypers tilstand



Antal og tilstand af de kortlagte små søer i området.

Der er i området kortlagt i alt 12 små søer. Naturtilstanden af små søernes sønaturtype er ikke vurderet. Det skyldes, at det er små søer, hvor naturtypen er registreret i forbindelse med levestedskortlægning for vandhulsarter. Der er derfor ikke indsamlet de samme strukturparametre om tilstanden som ved den egentlige naturtype-kortlægning af små søer.

2.2.3 Artslevsteders tilstand

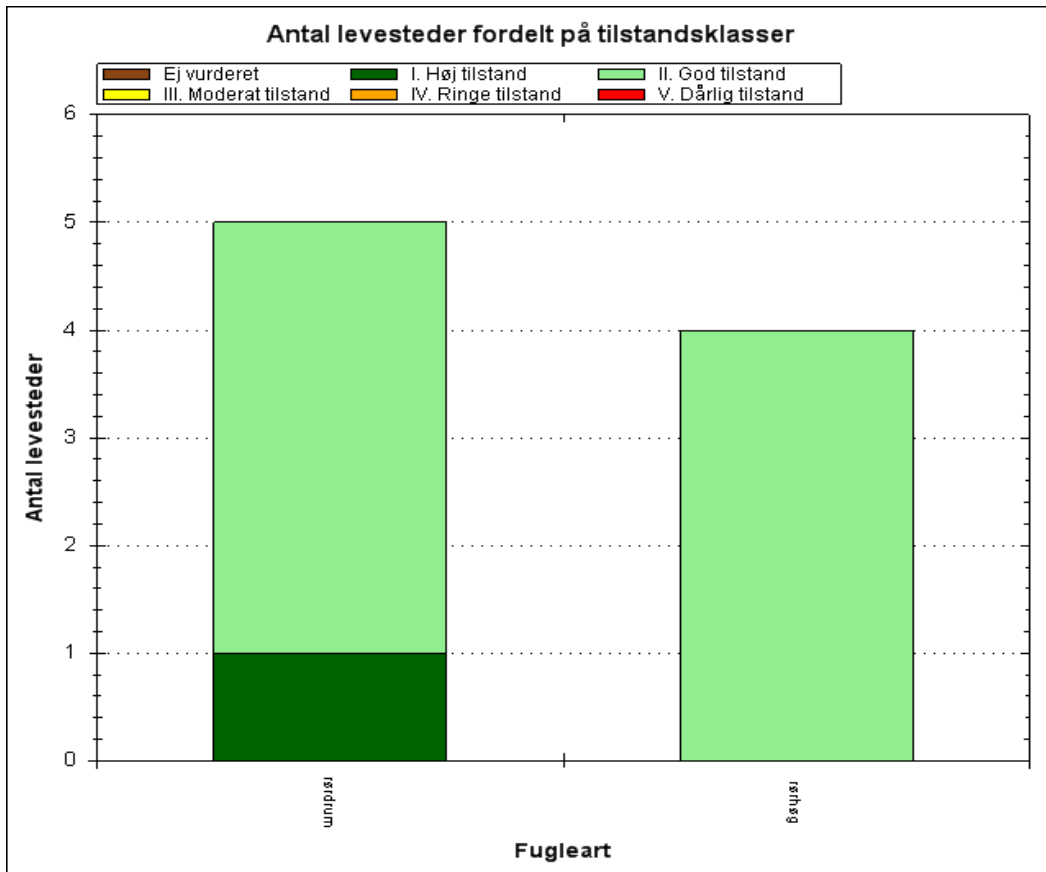


Tilstandsvurdering af områdets kortlagte levesteder.

Som det ses af figuren, har de fleste af de 13 kortlagte, mulige levesteder for stor vandsalamander en god eller høj tilstand som levesteder for arten. Kun 4 steder har en moderat tilstand, hvilket skyldes, at de har et moderat strukturindeks. Ud fra de plantearter, der er registreret på levestederne, vurderes det, at 10 af de 13 levesteder har et godt eller højt artsindeks som levesteder for stor vandsalamander.

De enkelte levesteders tilstand kan ses præsenteret på kort via Naturstyrelsens [MiljøGis](#).

2.2.4 Ynglefugles levesteders tilstand



Antal og tilstand af de kortlagte levesteder for ynglefugle.

Levestederne for rørdrum og rørhøg omfatter hovedsageligt veludviklede dele af de større rørskovsområder rundt om Arresø. I nogle tilfælde overlapper de to arters levesteder i området.

Kortlægningen af disse ynglefugles levesteder er foretaget i 2013-14, og den beregnede tilstand af disse fremgår af ovenstående diagram. De enkelte levesteders tilstand kan ses præsenteret på kort via Naturstyrelsens [MiljøGis](#).

De kortlagte levesteder er alle i god eller høj tilstand som levesteder for hhv. ynglende rørdrum og ynglende rørhøg.

3. Målsætninger

Den **overordnede målsætning** for området angiver det overordnede sigte for, hvordan området skal udvikle sig for såvel at sikre det konkrete områdes integritet som for at bidrage til opnåelse af gunstig bevaringsstatus for naturtyper og arter. Der er i den overordnede målsætning taget højde for områdets naturmæssige potentiale, og for om det rummer forekomster, der er af stor vigtighed nationalt og/eller biogeografisk. En betydning, der er vurderet ud fra:

- Stort areal, levested eller bestand
- Få nationale/biogeografiske forekomster
- Truede naturtyper/arter
- Særligt danske ansvarsnaturtyper/arter.

De **konkrete målsætninger** fastlægger de langsigtede mål for udvikling i areal og tilstand for de enkelte naturtyper og arters levesteder. De konkrete mål tager udgangspunkt i den tilstand, som er vurderet for naturtyper og arters levesteder efter tilstandsvurderingssystemet. Hvor der ikke er udviklet et sådant system skal gunstig bevaringsstatus sikres eller genoprettes på baggrund af den bedste faglige viden.

Målsætningerne rækker udover den enkelte planperiode og beskriver en tilstand, der tager hensyn til potentialet i de lokale naturforhold, og afspejler desuden en afvejning af eventuelt modstridende naturinteresser.

Myndighederne tager i deres administration af lovgivningen og deres forvaltning udgangspunkt i målsætningen for Natura 2000-område og sikrer dermed en grundlæggende beskyttelse af udpegningsgrundlaget.

Målsætningen for området er således grundlaget for vurderingen af planer og projekter, som skal foretages i henhold til de regler, der gennemfører habitatdirektivets artikel 6, stk. 3, bl.a. efter habitatbekendtgørelsen og naturbeskyttelseslovens § 19 b og skovlovens § 17, der skal sikre, at udpegningsgrundlaget i området ikke skades, herunder især at arealet af naturtyper og levesteder for arter er stabilt eller i udbredelse, at naturtypernes strukturer og funktioner fortsat er til stede, og at bestande af arterne viser, at arten på lang sigt vil kunne opretholde sig selv som en levedygtig bestanddel af dens naturlige levesteder.

3.1 Overordnet målsætning for Natura 2000-området

Baggrund for den overordnede målsætning:

I Natura 2000-området er der særligt fokus på levesteder for stor kærguldsmed samt naturtyperne kalkoverdrev (6210), rigkær (7230) og tidvis våd eng (6410). De nævnte arter og naturtyper vil være meget vigtige at bevare, fordi de er truede, dvs. at deres biogeografiske status i Danmark er i fare for at blive alvorligt forringet. Stor skallesluger udgør i dette område, så stor en andel af den danske trækbestand, at den er af stor national vigtighed. Desuden har naturtyperne rigkær (7230) og elle- og askeskov (91D0) betydning, fordi de er de arealmæssigt største terrestriske naturtyper i området.

Det overordnede mål for området er:

- Områdets naturtyper indgår i vidt omfang i et stort sammenhængende naturområde omkring den store Arresø.
- At der er sikret egnede og tilstrækkeligt uforstyrrede levesteder for yngle- og rastefuglene på områdets udpegningsgrundlag herunder for stor skallesluger.
- At rørdrum og rørhøg er sikret et tilstrækkeligt antal levesteder i form af store sammenhængende områder med gammel våd rørskov, hvilket prioriteres højere end etablering af nye lysåbne rigkær på levestederne.
- At bevaringen af levestederne for stor kærguldsmed samt naturtyperne kalkoverdrev (6210), rigkær (7230) og tidvis våd eng (6410) er prioriteret højt.
- At arealerne af rigkær og kalkoverdrev så vidt muligt er øget, så naturtypernes robusthed på længere sigt er sikret.
- At arealet og tilstanden af de øvrige naturtyper og øvrige arters levesteder som minimum vil være opretholdt.
- At områdets sønaturtyper så vidt muligt udvikler sig i retning af god eller høj naturtilstand, hvor småsøer desuden tjener som velegnede ynglesteder for stabile eller øgede forekomster af stor vandsalamander og stor kærguldsmed.
- At områdets økologiske integritet vil være sikret i form af en for naturtyperne hensigtsmæssig drift/pleje og hydrologi, en lav næringsstofbelastning samt gode sprednings- og etableringsmuligheder for arterne.

3.2 Konkrete målsætninger for naturtyper og arter

Naturtyper og arter skal på sigt opnå en gunstig bevaringsstatus.

- For naturtyper og for arters levesteder, der er vurderet til natur/skovtilstandsklasse I eller II er målsætningen, at udviklingen i deres areal og tilstand er stabil eller i fremgang.
- For naturtyper og arters levesteder, der er vurderet til natur/skovtilstandsklasse III-V er målsætningen, at udviklingen i deres natur/skovtilstand er i fremgang, således at der på sigt opnås natur/skovtilstand I-II og gunstig bevaringsstatus, såfremt de naturgivne forhold giver mulighed for det.
- Det samlede areal af naturtypen/levestedet skal være stabilt eller i fremgang, hvis naturforholdene tillader det.
- For naturtyper uden tilstandsvurderingssystem er målsætningen gunstig bevaringsstatus. Det betyder, at tilstanden og det samlede areal af naturtyperne stabiliseres eller øges.
- For arter uden tilstandsvurderingssystem og for deres levesteder er målsætningen gunstig bevaringsstatus. Det betyder, at tilstanden og det samlede areal af levestederne for de udpegede arter stabiliseres eller øges, således at der er grundlag for tilstrækkelige egnede yngle- og fourageringsområder for arterne.
- De kortlagte levesteder for rørdrum og rørhøg inden for Natura 2000-området bringes til eller fastholdes i tilstandsklasse I eller II. Levestedernes geografiske placering fremgår af basisanalysen for området.
- Natura 2000-området bidrager til at sikre eller genoprette levesteder for en levedygtig bestand af de udpegede arter på nationalt og/eller internationalt niveau. Tilstanden og det samlede areal af levesteder for isfugl som ynglefuglsikres eller øges, således at der er tilstrækkeligt med egnede ynglesteder for arten i området. Afgørelser i forbindelse med konsekvensvurdering baseres på en konkret vurdering.
- Natura 2000-området, skal bidrage til at sikre levesteder for levedygtige bestande på nationalt og/eller internationalt niveau. Tilstanden og det samlede areal af levestederne for havørn, fiskeørn og stor skallesluger som trækfugle i området sikres eller øges, således at der findes egnede raste- og fødesøgningssteder for arterne. Afgørelser i forbindelse med konsekvensvurdering baseres på en konkret vurdering.

3.3 Modstridende naturinteresser

En målsætning om gunstig bevaringsstatus for en bestemt naturtype kan indebære en nedprioritering af en anden naturtype eller art, og det er nødvendigt at foretage et valg.

Ved etablering af lysåbne, lavtvoksende plantesamfund som rigkær (7230) skal der tages hensyn til at sådanne arealer ikke giver optimale levesteder for rørdrum og rørhøg. Rørdrum og rørhøg kræver store sammenhængende områder med gammel rørskov, der har højere prioritet end etablering af nye lysåbne rigkær.

4. Indsatsprogram

Opfyldelsen af habitat- og fuglebeskyttelsesdirektivernes krav om gunstig bevaringsstatus for de naturtyper og arter, som direktiverne omfatter, er en opgave, som strækker sig over flere planperioder. Det er derfor nødvendigt at prioritere indsatsen i den enkelte planperiode, således at det sikres, at Danmark efterlever de EU-retlige forpligtelser, og der kan etableres en sammenhæng mellem indsats og tilgængelige virkemidler.

Den nationale prioritering af indsatsen i 2. planperiode sigter på, at den planlagte og igangsatte indsats i 1. planperiode fastholdes og afsluttes, og der tages hånd om særligt truede naturtyper og arter, samt at der påbegyndes en strategisk indsats for langsigtet at sikre den nødvendige pleje af de lysåbne naturarealer.

Indsatsen fra de gældende planer 2010-15 videreføres. Hvis den forudsatte indsats for planperioden 2010-15 ikke er gennemført, når de kommunale handleplaner for 2. planperiode træder i kraft, forudsættes det, at den allerede igangsatte indsats færdiggøres i 2. planperiode, med mindre den udestående indsats vil være i strid med nærværende plan.

Nedenstående retningslinjer for indsatsen er opbygget efter mål- og rammestyringsprincippet, således at den statslige plan fastlægger de krav til indsatsen i planperioden, der er nødvendige for at sikre nationalt besluttede prioriteringer.

Indsats til bedring af vandkvaliteten i overflade- og grundvand gennemføres som led i vandplanlægningen, ligesom reduktion af kvælstofdeposition sker gennem husdyrgodkendelsesloven og generelle tiltag til at mindske luftforureningen, og er således ikke en del af Natura 2000-planens indsatsprogram.

Retningslinjerne er opdelt i generelle retningslinjer, der gælder for alle områder og specifikke retningslinjer for det enkelte Natura 2000-område. Til gennemførelse af planerne stiller staten en række virkemidler til rådighed, ligesom det forudsættes, at kommunerne i mindre omfang bidrager økonomisk.

Områdets fredskovpligtige skovnaturtyper er omfattet af retningslinjer i Natura 2000-planen 2010-15 og videreføres i denne plan.

Generelle retningslinjer

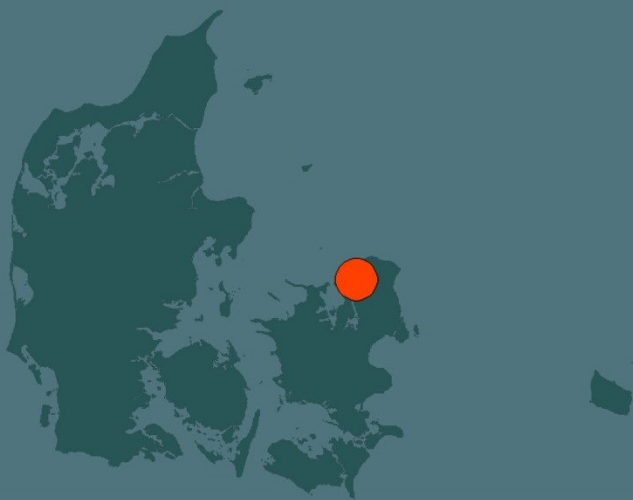
1. Myndighederne tager i deres administration af lovgivningen og deres forvaltning udgangspunkt i målsætningen for det enkelte Natura 2000-område og sikrer dermed en grundlæggende beskyttelse af udpegningsgrundlaget.
2. Der arbejdes for at sikre de lysåbne terrestriske naturtyper en hensigtsmæssig hydrologi, drift og pleje.
3. Der arbejdes for at sikre egnede levesteder for områdets arter.
4. Der arbejdes på at opnå størst mulig naturmæssig robusthed og sammenhæng i områdets natur ved at sikre større driftsenheder af lysåbne naturtyper.
5. Hydrologiprojekter finansieret via landdistriktsprogrammet, igangsatte Life-projekter og udvidelse/sikring af levesteder fra Natura 2000-planen 2010-15 afsluttes.

6. For skovnaturtyper skal sikres en skovnaturtypebevarende drift og pleje. I særlige tilfælde kan permanent ophør af drift (urørt skov) være nødvendig for at opfylde direktivforpligtelsen.
7. Indsatser gennemført i 1. planperiode vedligeholdes, f.eks. ved genrydning af arealer, hvor der tidligere har været gennemført en Natura 2000-indsats.

Område specifikke retningslinjer

1. Der sikres sammenhæng mellem forekomster af naturtyperne kalkoverdrev (6210) og rigkær (7230) med henblik på at gøre arealet mere robust a) overfor pludselige hændelser (f.eks. ekstreme vejrforhold), b) for at mindske randpåvirkninger fra omkringliggende landbrugsarealer eller c) for at bidrage til etablering af større driftsenheder.
2. Kommunen og offentlige lodsejere skal være særligt opmærksomme på naturtyperne kalkoverdrev (6210), tidvis våd eng (6410) og rigkær (7230) samt arten stor kærguldsmed, som har en væsentlig forekomst i området (jf. områdets målsætning) og er i tilbagegang.

Det er en fælles opgave for kommuner og offentlige lodsejere at aftale nærmere på hvilke arealer og i hvilke kommuner, den konkrete indsats skal foregå.



Miljø- og Fødevareministeriet
Naturstyrelsen

Haraldsgade 53
DK 2100 København Ø
Tlf.: (+45) 72 54 30 00
www.nst.dk