



Miljøministeriet  
Miljøstyrelsen

# Natura 2000-basisanalyse 2022-2027

Revideret udgave

**Folehave Skov**

Natura 2000-område nr. 259

Habitatområde H268

November 2021

Udgiver: Miljøstyrelsen

Redaktion:  
Miljøstyrelsen Sjælland.

Forsidefoto:  
Bøg på muld.

ISBN: 978-87-7038-995-2

Baggrundskort: © Styrelsen for Dataforsyning og Effektivisering

# Indhold

|  |           |
|--|-----------|
| <b>1. Natura 2000-basisanalyse (planperiode 2022-2027)</b> ..... | <b>4</b>  |
| 1.1 Basisanalysens indhold .....                                 | 4         |
| 1.2 Natura 2000-planprocessen .....                              | 5         |
| 1.3 Udpegningsgrundlag .....                                     | 5         |
| 1.4 Naturlandskabsystem .....                                    | 5         |
| 1.5 Datagrundlaget .....   | 6         |
| 1.6 Foreløbig vurdering af områdets trusler .....                | 7         |
| <b>2. Folehave skov</b> .....                                    | <b>8</b>  |
| 2.1 Områdebeskrivelse .....                                      | 9         |
| 2.2 Udpegningsgrundlag for Natura 2000-området .....             | 10        |
| 2.3 Opsummering .....  | 10        |
| <b>3. Områdets naturtyper</b> .....                              | <b>11</b> |
| 3.1 Områdets terrestriske natur .....                            | 12        |
| 3.1.1 Skovnaturtyper .....                                       | 13        |
| <b>4. Indsatser i området</b> .....                              | <b>19</b> |
| <b>5. Litteratur</b> .....                                       | <b>20</b> |
| 5.1 Anvendte EU-direktiver, love og bekendtgørelser .....        | 20        |
| 5.2 Anvendt faglitteratur .....                                  | 20        |
| <b>6. Bilag 1</b> .....  | <b>23</b> |
| <b>7. Bilag 2</b> .....  | <b>24</b> |

# 1. Natura 2000-basisanalyse (planperiode 2022-2027)

EU's Natura 2000-direktiver (fuglebeskyttelsesdirektivet og habitatdirektivet) forpligter Danmark til at gøre den nødvendige indsats for at sikre eller genoprette en række sjældne, truede eller karakteristiske naturtyper og arter af europæisk betydning.

Danmark har valgt at gøre dette ved en systematisk og tilbagevendende Natura 2000-planlægning, der på grundlag af direktivforpligtelsen og den nationale naturovervågning for 6-årige planperioder (dog 12-årige for skovbevoksede fredsskovpligtige arealer) prioriterer den krævede indsats. Planperioden 2022-27 dækker også de fredsskovpligtige arealer. På det akvatiske område bygger indsatsen i vid udstrækning på den, der fremgår af vandområdeplanerne, som har til formål at forbedre vandmiljøet i retning af god økologisk tilstand. Dette vil samtidig tilvejebringe forbedringer i vandkvaliteten og fysiske forhold i vandløb (fx fjernelse af spærringer), som er nødvendig for at opnå god naturtilstand for de vandområder, der også er udpeget som Natura 2000-områder.

Natura 2000-planlægningen sker efter reglerne i miljømålsloven og skovloven med tilhørende bekendtgørelser. En Natura 2000-plan består af mål for naturtilstanden i Natura 2000-området og et indsatsprogram. Indsatsprogrammet for det enkelte Natura 2000-område udarbejdes på baggrund af en basisanalyse og foreliggende overvågningsdata.

Basisanalysen, som præsenterer datagrundlaget, skal indeholde følgende elementer:

- Kortlægning af habitatnaturtyper og levesteder for arter, som områderne er udpeget for.
- Vurdering af tilstand og foreløbig vurdering af trusler.
- Et resumé, som på kortbilag angiver beliggenheden af de kortlagte arealer og tilstanden.

Der er udpeget 269 habitatområder og 124 fuglebeskyttelsesområder i Danmark.

Fuglebeskyttelses- og habitatområder kan være sammenfaldende eller ligge i umiddelbar tilknytning til hinanden, hvorfor der i alt er 257 Natura 2000-områder i Danmark.

## 1.1 Basisanalysens indhold

Basisanalysen er grundlaget for målfastsættelse og indsatsprogram i Natura 2000-planen for de enkelte, udpegede Natura 2000-områder. Basisanalysen fokuserer på Natura 2000-forpligtelser og dermed på de arter og naturtyper, som området er udpeget for at beskytte.

Basisanalysen er udarbejdet på grundlag af de nationalt indsamlede og kvalitetssikrede data, der indhentes gennem det nationale overvågningsprogram for vand og natur - NOVANA. Data er offentligt tilgængelige på Danmarks Miljøportal. Miljøstyrelsen har i årene 2016-19 gennemført en fornyet kortlægning af de enkelte habitatnaturtyper og visse arters levesteder, og data herfra udgør sammen med andre data fra NOVANA-overvågningen omdrejningspunktet for basisanalysen.

Natura 2000-planlægningen 2022-27 vedrører både de arealer, der er omfattet af miljømålsloven og de arealer, der er omfattet af skovloven.

Basisanalysen, som er udarbejdet inden afslutning af anden planperiode for Natura 2000-planen (2016-2021), vil for hvert område indeholde en status for indsatser i første planperiode (2010-2015) og den del af anden planperiode (2016-2021), der er gået. Status bygger primært på tilgængelig viden om tilsagn om tilskud efter landdistriktsstøtteordningerne og godkendte EU-projekter (LIFE).

## 1.2 Natura 2000-planprocessen

Planprocessen for de statslige Natura 2000-planer er fastsat i miljømålsloven og i bekendtgørelse om Natura 2000-skovplanlægning.

Natura 2000-planen udarbejdes efter forudgående drøftelse med de berørte statslige, kommunale og regionale myndigheder og med inddragelse af nationalparkbestyrelser, foreninger, organisationer og lodsejere, som har en væsentlig interesse i planen. De tværgående, overordnede drøftelser foregår på nationalt niveau. På regionalt niveau præsenterer Miljøstyrelsen de relevante basisanalyser, og et muligt planindhold drøftes. Basisanalyserne offentliggøres senest samtidig med, at drøftelser med de berørte interessenter indledes.

Forslag til Natura 2000-planer for 2022-2027 skal offentliggøres senest 1 år efter offentliggørelsen af basisanalyserne. Planforslagene sendes herefter i mindst 12 ugers offentlig høring, hvorefter de endelige planer udgives. Der gælder særlige høringsregler, hvis det offentliggjorte planforslag ændres væsentligt.

## 1.3 Udpegningsgrundlag

For hvert Natura 2000-område findes et udpegningsgrundlag, der ud fra de af EU fastsatte regler rummer væsentlige forekomster af arter og naturtyper, der er omfattet af naturdirektiverne. For disse dyr, fugle, planter og naturtyper er der inden for de udpegede Natura 2000-områder en særlig forpligtelse. Det er de arter og naturtyper, der er på områdernes udpegningsgrundlag, som behandles i denne basisanalyse. Indsatsen for Natura 2000-områdets udpegede naturtyper og arter vil dog i mange tilfælde betyde, at forholdene også forbedres for en lang række både almindelige, sjældne og rødlistede arter, der findes inden for området, men som ikke er grundlag for områdets udpegningsgrundlag som Natura 2000-område.

Naturen er dynamisk, og nogle arter og naturtyper indvandrer til nye områder, mens andre af naturlige grunde forsvinder fra områder, hvor de tidligere var kendt. Endvidere forbedres vidensgrundlaget om arternes og naturtypernes forekomst inden for områderne yderligere i forbindelse med systematisk kortlægning, overvågning og andre undersøgelser. Derfor opdateres udpegningsgrundlaget for de enkelte Natura 2000-områder med mellemrum. Dette vil typisk ske hvert 6. år forud for udarbejdelse af nye statslige Natura 2000-basisanalyser og Natura 2000-planer. Miljøstyrelsen har i 2019 haft opdateret udpegningsgrundlag for såvel fuglebeskyttelsesområderne som habitatområderne i offentlig høring.

Basisanalyserne er udarbejdet på baggrund af det opdaterede udpegningsgrundlag.

Udpegningsgrundlaget er opdateret i perioden 2018-2021. Opdateringen er sket på baggrund af dokumenteret og kvalitetssikret data indsamlet i det nationale overvågningsprogram NOVANA. Det opdaterede udpegningsgrundlag består af de arter, fugle og naturtyper, der findes i væsentlig forekomst i området. I forbindelse med opdateringen er en række arter, fugle og naturtyper hhv. tilføjet og udtaget fra udpegningsgrundlaget. I forhold til ændringer i udpegningsgrundlaget skal de ny tilføjede arter, fugle og naturtyper beskyttes. De arter, fugle og naturtyper, der udtages, skal også beskyttes, indtil EU-Kommissionen har accepteret det opdaterede udpegningsgrundlag. Det vil sige, at det nuværende udpegningsgrundlag både indeholder de naturtyper, arter og fugle, der forventes udtaget fra udpegningsgrundlaget og dem, der er tilføjet.

## 1.4 Naturlilstandssystem

Overvågningen og kortlægningen af naturtyperne og levesteder for arter viser, at mange af disse i forskelligt omfang bliver påvirket af en række faktorer, som kan have betydning for naturtypernes og levestedernes tilstand og indhold af dyre- og plantearter.

Kortlægningen af de lysåbne naturtyper og levestederne i habitatområderne gentages med 6 års mellemrum. Skovnaturtyper med fredskovspligt kortlægges med 12 års mellemrum. Kortlægningen af de små søer er foregået løbende siden 2007. Der er således gennemført tre kortlægninger af de fleste terrestriske, lysåbne naturtyper og to kortlægninger af skovnaturtyperne.

Natura 2000-områdernes lysåbne, terrestriske naturtyper blev første gang systematisk kortlagt i 2004-06. Her blev 23 lysåbne naturtyper kortlagt. De 10 skovnaturtyper blev kortlagt første gang i 2005-12. I 2010-12 blev de 23 lysåbne naturtyper genkortlagt. Yderligere 10 lysåbne terrestriske naturtyper blev inddraget i kortlægningen. De 10 skovnaturtyper og alle 34 lysåbne naturtyper er genkortlagt i perioden 2016-19. I 2018 blev Natura 2000-områdernes områdegrænser justeret, og der blev udpeget en række nye områder. I 2019 blev der gennemført en første kortlægning af de nye arealer.

Den nye kortlægning af de lysåbne naturtyper og skovnaturtyperne er mere detaljeret og giver dermed et mere finmasket billede af områdets habitatnatur. En sammenligning af resultaterne fra kortlægningerne kan derfor vise udsving, både i antallet af naturtyper, deres arealer og deres tilstand, som er et resultat af denne større detaljeringsgrad samt mindre metodemæssige ændringer i kortlægningen. For hvert Natura 2000-område er udsving i kortlagt naturareal og beregnet naturtilstand vist og kommenteret. Det er vigtigt at være opmærksom på, at kortlægningen er et øjebliksbillede, og kan være påvirket af fx årstidsvariation som den meget tørre sommer i 2018, og at ændringer i fx hydrologiske forhold eller tilgroning kan have betydning for hvilke arter, der registreres i området. Naturen er langsom og stabile forbedringer af tilstanden kan tage lang tid, fx er plejekrævende naturtyper afhængig af vedvarende pleje.

Lige som for de lysåbne habitatnaturtyper og de mindre søer er der udviklet systemer for at kunne beregne tilstanden af levesteder for en række arter. Det drejer sig om arterne klokkefrø, stor vandsalamander og eremit samt 16 arter af ynglefugle.

Systemet inddeler arternes levested i 5 tilstandsklasser, som beskrevet under naturtypernes tilstandssystem. Beregningen af tilstanden er baseret på en række nøglefaktorer, der er specielt vigtige for, at levestederne kan fungere optimalt for de pågældende arter. Se de tekniske anvisninger til kortlægning af levesteder for klokkefrø, stor vandsalamander, eremit og ynglefugle.

For arter og naturtyper uden et bekendtgørelsesfastsat naturtilstandssystem vil udviklingen i naturtilstanden blive beskrevet på grundlag af betydende naturparametre. Det kan fx være parametre som bestandstal, udbredelse og forekomst af sårbare arter, store træer, eutrofiering eller tilsvarende, hvor der er indsamlet ensartede landsdækkende data. Miljøstyrelsen vurderer på den baggrund, om der er tale om fremgang, tilbagegang eller stabil tilstand. En stabil tilstand eller fremgang anses for at være i overensstemmelse med direktivforpligtigheden om at sikre eller genoprette en række sjældne, truede eller karakteristiske naturtyper og arter af europæisk betydning.

## 1.5 Datagrundlaget

I hver enkelt basisanalyse præsenteres aktuelle overvågningsdata for naturtyper og arter, der er medtaget på det pågældende Natura 2000-områdes udpegningsgrundlag. Naturtyper, arter og/eller fugle, der forventes udtaget fra udpegningsgrundlaget, er ikke behandlet i basisanalysen.

Data, der anvendes og præsenteres i basisanalyserne, er ensartede, kvalitetssikrede og landsdækkende data, der er offentligt tilgængelige. Det vil i helt overvejende grad dreje sig om data indsamlet og kvalitetssikret i forbindelse med gennemførelse af det statslige overvågningsprogram - NOVANA. Den konkrete, praktiske gennemførelse af overvågningen og efterfølgende databehandling for de enkelte arter og naturtyper er beskrevet i de tekniske anvisninger, som kan

findes på DCE Aarhus Universitets hjemmeside og for arternes vedkommende i de årlige NOVANA-rapporter.

De fleste data stammer fra den terrestriske del af overvågningsprogrammet, men derudover inddrages data indsamlet i de øvrige NOVANA delprogrammer, fx kortlægning og tilstandsvurderinger i søer, kortlægning af marine naturtyper og vandløb samt artsdata fra de akvatiske overvågningsprogrammer i NOVANA fx data til belysning af forekomst af lampretter, fisk, insekter og havpattedyr.

Naturtype- og artsdata, der anvendes i basisanalyserne, kan findes på Miljøministeriets [MiljøGIS](#) og i [Danmarks Naturdata](#).

Overvågning og kortlægning af naturtyper, arter og fugle er i NOVANA-programmet foretaget gennem hele overvågningsperioden, og er gennemført på forskellige tidspunkter og med forskellige intervaller.

Grænserne for en hel række terrestriske Natura 2000-områder er justeret i 2018. For at kunne præsentere en fuldt dækkende kortlægning af også de nye arealer (ca. 31.000 ha) er der gennemført en supplerende kortlægning af naturtyperne, levesteder for arter og fugle samt overvågning af ynglefugle i de nye områder og udvidelserne i 2019.

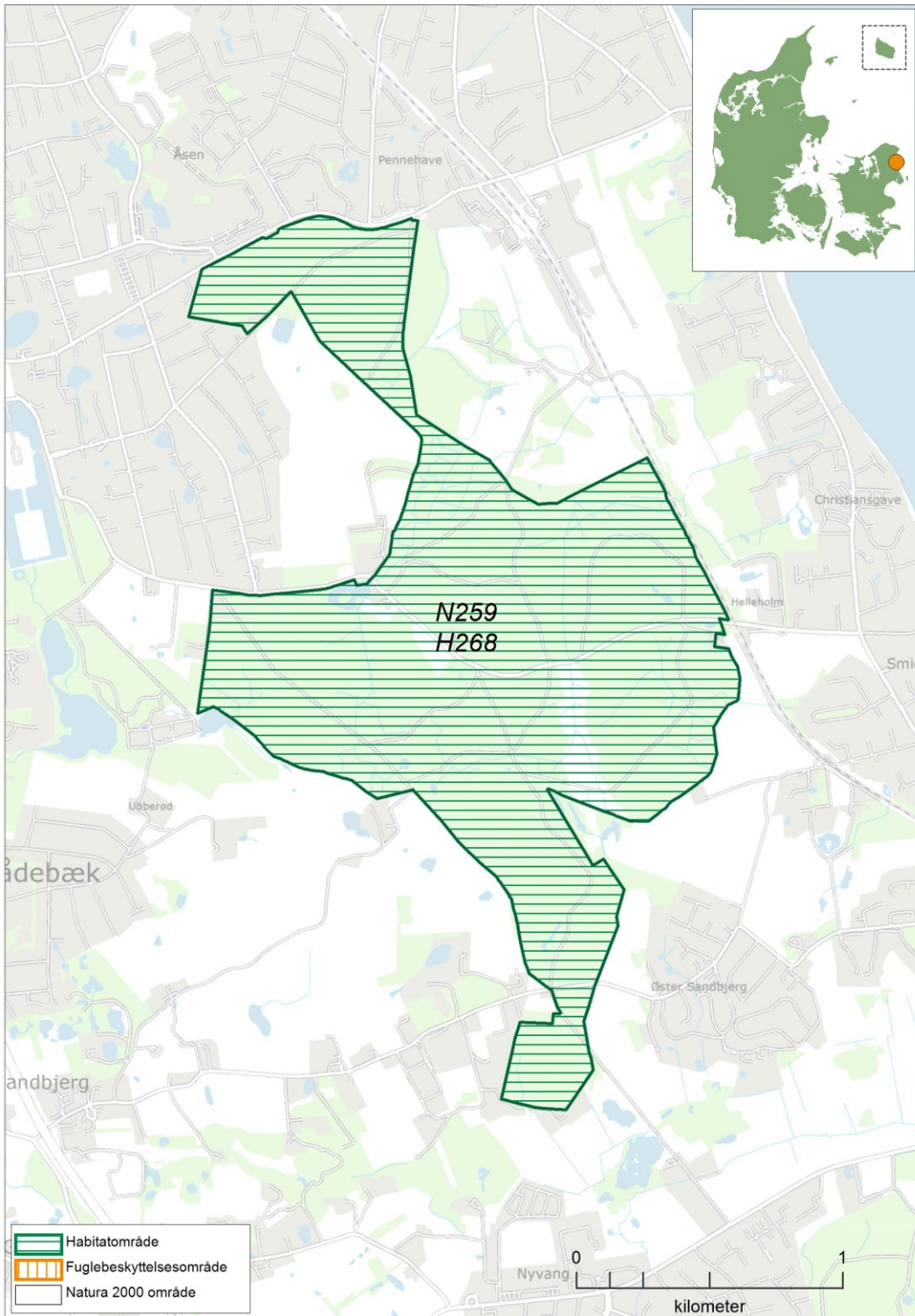
Der findes andre data om naturen i Natura 2000-områderne. Disse er dog ikke tilstrækkeligt ensartede og landsdækkende til, at Miljøstyrelsen har inddraget dem i de statslige basisanalyser, som blandt andet skal danne grundlag for en national prioritering af indsatsen i 3. planperiode (2022-2027). Mange af disse data vil med fordel kunne indgå i senere faser af planlægningen, ikke mindst i forbindelse med fastsættelse af konkrete forvaltningstiltag.

## **1.6 Foreløbig vurdering af områdets trusler**

Basisanalysen indeholder en foreløbig vurdering af de trusler, der kan forvaltes på i det enkelte område og for hver enkelt art/naturtype. Der er andre og typisk mere diffuse forhold, som kan have en negativ betydning for naturtilstanden. Disse forhold bliver i NOVANA-programmet overvåget indirekte via forekomsten af plantearter, der er sårbare, henholdsvis robuste, over for næringsstoffer, udtørring, jordbrugsmæssig drift eller klimaændring. Tilsvarende kan prædation kun undtagelsesvist måles direkte.

Vurdering af betydningen af forstyrrelser af arter bygger i udgangspunktet på de vurderinger, som DCE Aarhus Universitet udarbejdede, da forstyrrelser og behov for justeringer af vildtreservaternes geografiske afgrænsning og adgangsforskel blev vurderet i 2013.

## 2. Folehave skov



Kortet viser afgrænsningen af Natura 2000-område N259. Natura 2000-området består af habitatområde H268 (vandret grøn skravering).



## 2.1 Områdebeskrivelse

Natura 2000-område Folehave Skov har et samlet areal på 264 ha. Området er afgrænset som vist på kortet. Området er udpeget som habitatområde nr. 268 Folehave Skov. Hele området er statsejet. I forbindelse med justeringen af Natura 2000-områdernes grænser er området udpeget som nyt natura 2000-område og habitatområde. Området ligger i Hørsholm og Rudersdal kommuner og inden for vandområdedistrikt Sjælland.

Dette Natura 2000-område er specielt udpeget for at beskytte forekomster af både tørre og våde skovnaturtyper med dominans bøg på muld. I noget mindre omfang findes bøg på mor, egeblandskov og elle- og askeskov. Området er således primært karakteriseret ved de store løvskovsarealer med få områder af eng, mose og sø.

Folehaveskov er en af Nordsjællands frodigste skove og ligger på moræneler. Det kuperet morænelandskab giver gode vækstbetingelser for stort set alle træarter men særligt bøg og ahorn sår villigt sig selv, hvor ahorn kan danne en betydelig underskov. Bøgene står nogle steder åbent som en søjlehal og der er flere ældre bøge, der er op mod 40 m høje. Eg forekommer og er op til ca. 200 år gamle, heraf enkelte er såkaldte flådeeg. I de fugtige dalstrøg ses store ask og en del rød-el. Omkring von Linstows grav står nogle af skovens højeste træer af Europæisk Lærk og enkelte Almindelig Ædelgran.

Flere steder i skoven har Arboretet plantet træer, der bruges til forskningsforsøg. Arboretet støder netop op til Natura 2000-områdets vestlige del og blev etableret i 1936 med både forsknings- og undervisningsformål inden for skovbrugs- og havebrugsbotanik. Inden for området, ved Folehavehus, anlagde forstmanden Schæffer i 1787 den første forstplanteskole ved det lille planteskolehus fra 1792, hvor der opdyrkedes både danske og fremmede træsorter og buske. I dag anvendes huset til skovhytte for børnehaver og det tidligere planteskoleareal benyttes i dag af Arboretet til forsøgsudplantninger. I skoven ligger der flere langdysser fra bondestenalderen, der er over 5000 år gamle og ca. 60 bronzealderhøje som blev bygget for op mod 3500 år siden. Folehave Skov ligger omgivet af forskellige fredninger, men der er ikke i selve Natura 2000-område fredninger.



Bøg på muld.

## 2.2 Udpegningsgrundlag for Natura 2000-området

Hvert Natura 2000-område er udpeget for at beskytte bestemte arter og/eller naturtyper, der er sjældne, truede eller karakteristiske for EU-landene. Disse udgør områdets udpegningsgrundlag. Nedenfor ses de naturtyper og/eller arter, der udgør dette Natura 2000-områdes udpegningsgrundlag. Udpegningsgrundlaget indeholder både de arter, naturtyper og fugle, der forventes udtaget fra udpegningsgrundlaget og dem, der er tilføjet, jf. processen med opdatering af udpegningsgrundlaget gennemført i perioden 2018-2021.

Udpegningsgrundlaget er opdelt efter de habitat- og/eller fuglebeskyttelsesområder, som Natura 2000-området består af. Hver habitatnaturtype og -art har en talkode, der er angivet i parentes (jf. habitatdirektivets bilag 1 og 2). Derudover er det angivet med \*, om der er tale om en prioriteret naturtype jf. habitatdirektivet. For fuglearterne er det angivet, hvorvidt der er tale om ynglefugle (Y) eller trækfugle (T).

| Udpegningsgrundlag for Habitatområde nr. 268 |                      |                           |  |
|--|----------------------|---------------------------|--|
| Naturtyper:                                  | Bøg på mor (9110)    | Bøg på muld (9130)        |  |
|  | Ege-blandskov (9160) | Elle- og askeskov* (91E0) |  |

Tabellen viser naturtyper og/eller arter på udpegningsgrundlag for Natura 2000-området. Tal i parentes henviser til de talkoder, som benyttes for naturtyper og arter fra habitatdirektivets bilag 1 og 2. \* angiver, at der er tale om en prioriteret naturtype.

## 2.3 Opsummering

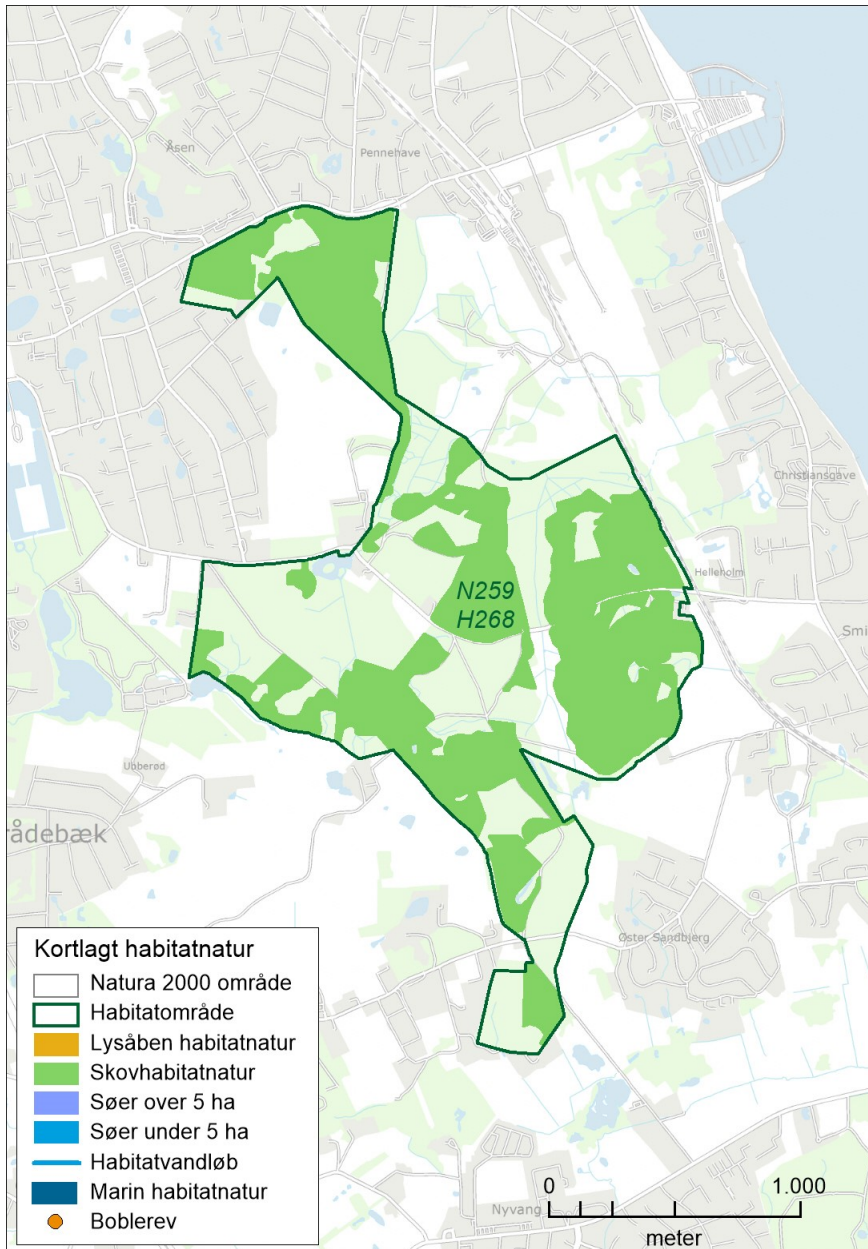
Natura 2000-område nr. 259 Folehave Skov er specielt udpeget for at beskytte forekomster af af både tørre og våde skovnaturtyper med dominans af bøg på muld. I noget mindre omfang findes bøg på mor, ege-blandskov og elle- og askeskov.

Da området er udpeget som nyt natura 2000-område, og skovene kun kortlagt i seneste periode, kan en udvikling ikke vurderes for skovnaturtyperne. Bøg på muld er området mest udbredte skovnaturtype og findes i hele området.

For skovnaturtyperne er hovedparten af arealet med 1-5 træ med huller eller råd/ha, bort set fra bøg på mor, der primært har 6-10 træer med huller eller råd/ha. For store træer har størstedelen af skovtyperne ca. 50 % af arealet med 6-10 store træer/ha eller højere. Bøg på muld og ege-bandskov har hovedsagelig < end 1 træ stående dødt ved/ha, imens elle- og askeskov har >10 stykker stående dødt ved/ha på hele arealet. For alle skovnaturtyperne er ca. 50 % af arealet med 6-10 stykker liggende dødt ved/ha eller højere Særligt for elle- og askeskov, hvor hele arealet har >10 stykker liggende dødt ved/ha. For elle- og askeskov er arealet registreret med fungerende gamle grøfter, og for bøg på muld og egebland-skov hovedsagelig registreret som højbundsareal.

### 3. Områdets naturtyper

Natura 2000-områdets indhold af habitatnaturtyper fremgår af områdets udpegningsgrundlag, der kan ses i afsnit 2.2. I "Danske Naturtyper i det europæiske Natura 2000-netværk" og i DCE Aarhus Universitets NOVANA-rapporter findes en beskrivelse af de enkelte naturtyper og nogle af deres typiske arter.



Oversigtskort over Natura 2000-området. På kortet vises områdets kortlagte habitatnaturtyper.

I figuren ovenfor er oversigtligt vist udstrækningen af de kortlagte habitatnaturtyper, der udgør en del af områdets udpegningsgrundlag. Kortet viser udbredelsen af skovnaturtyperne. For en mere detaljeret visning af naturtypens udbredelse henvises til Miljøstyrelsens hjemmeside.

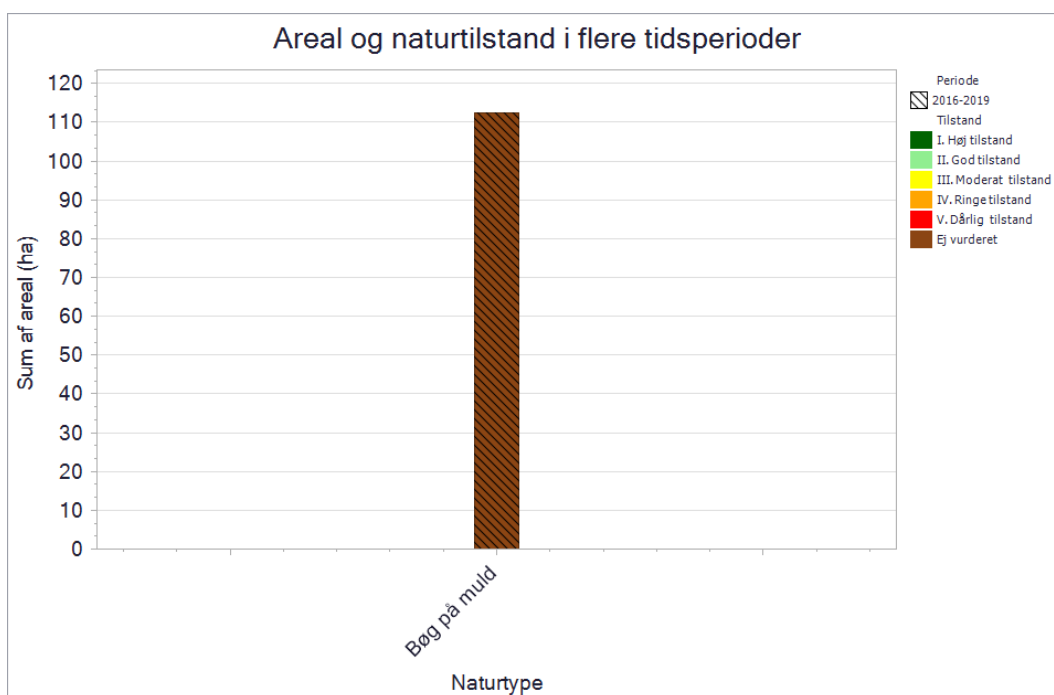
### 3.1 Områdets terrestriske natur

Inden for området er der i den seneste naturtypekortlægning (2016-19) kortlagt fire skovnaturtyper.

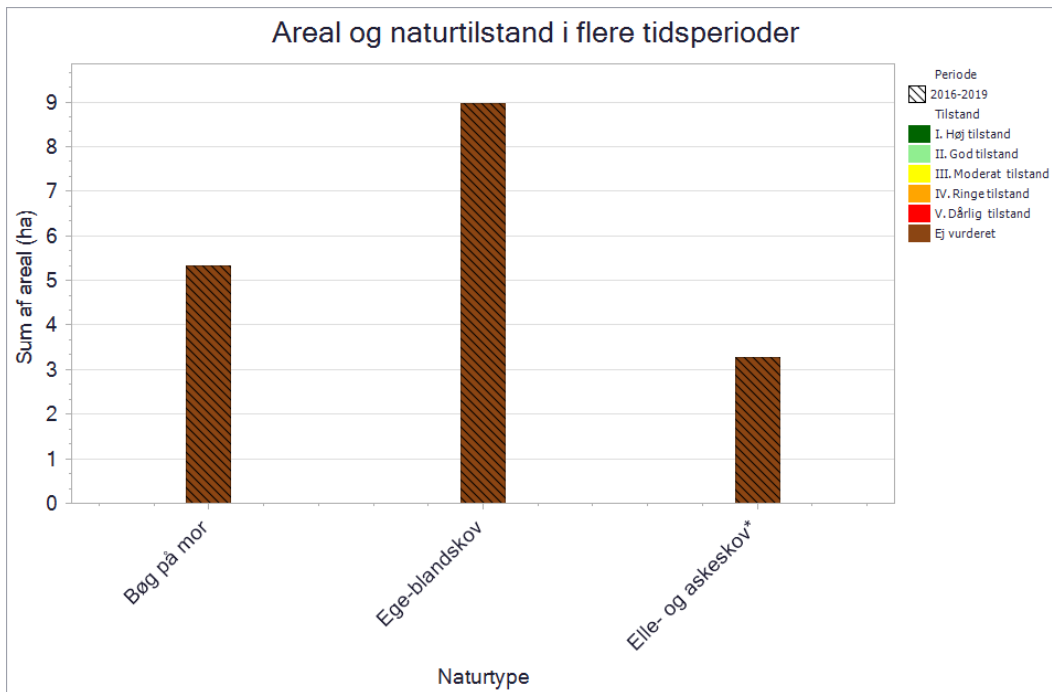
Området er i 2018 udlagt til Natura 2000-område. Der foreligger derfor ingen tidligere kortlægning af habitatnaturtyper i området.

I nedenstående grafer ses det samlede areal for hver naturtype i Natura 2000-området. Graferne viser desuden den historiske udvikling i naturtypernes areal og tilstand.

For de naturtyper, hvor der er et bekendtgørelsesfastsat tilstandssystem, er naturtypernes tilstand ligeledes angivet. Derved ses både den arealmæssige udvikling samt udviklingen i naturtypernes tilstand. For skovene og de to lysåbne naturtyper "urtebræmmer" og "indlandsklipper" er der ikke tilstandssystemer, og tilstanden vises derfor som "ej vurderet".



Grafen viser de kortlagte terrestriske naturtyper areal. Kortlægningsperioden er angivet ved skraveringen af de enkelte søjler og tilstandsklasserne vises med en farveskala. Første kortlægning af skovnaturtyper er vist i søjlen for 2004-06.



Grafen viser de kortlagte terrestriske naturtypers areal. Kortlægningsperioden er angivet ved skraveringen af de enkelte søjler og tilstandsklasserne vises med en farveskala. Første kortlægning af skovnaturtyper er vist i søjlen for 2004-06.

### 3.1.1 Skovnaturtyper

For de skovnaturtyper, der er kortlagt i området, er naturtyperne generelt karakteriseret ved, at bøg på mor (9110) findes i bøgeskove på sur og morbundsdannende bund. Bøg på muld (9130) er arealmæssigt den mest udbredte bøgeskovstype med en stor variation i artsindhold, afhængig af jordbundens surhedsgrad og fugtighed. Ege-blandskov (9160) er en variabel skovtype med eg og avnbøg på relativt kalkholdig, og ofte lidt vandlidende bund, der hindrer bøgen i at trives og ask i at dominere. Elle- og askeskov (91E0) findes på naturligt næringsrige og fugtige til våde arealer i tilknytning til vandløb, eller af anden grund med en vis vandbevægelse og er domineret af de vådbundstolerante træarter rødæl og/eller ask. For alle skovnaturtyper gælder, at plantet skov uden plantagekarakter, dvs. ensaldrende træer i rækker, og med enten oprindelig karakteristisk bundflora, sjældne arter eller EU-beskyttede arter, er omfattet.

Inden for området er der i alt i den seneste naturtypekortlægning (2016-19) kortlagt godt 130 ha skovnaturtyper. Da området er udpeget som nyt Natura 2000-område er der kun foretaget naturtypekortlægning i denne periode.

*Bøg på muld (9130)* er områdets mest udbredte skovnaturtype med et samlet kortlagt areal på 112 ha. Naturtypen findes i hele området.

*Ege-blandskov (9160)* findes spredt rundt i området med et samlet areal på 9 ha.

*Bøg på mor (9110)* findes kun i mosaik med bøg på muld fordelt på 2 forekomster i den nordlige og østlige del af området. Naturtypen udgør et samlet areal på 5 ha.

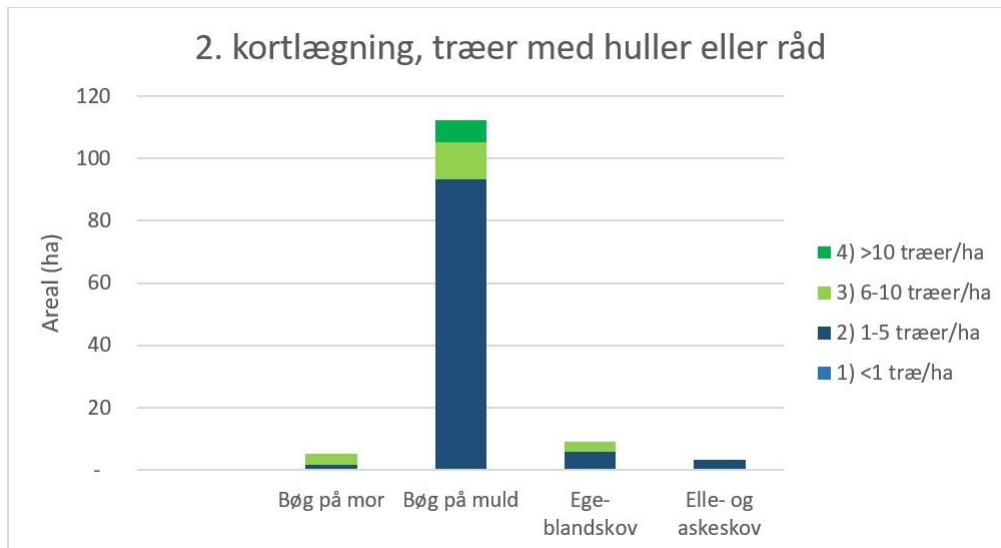
*Elle- og askeskov (91E0)* findes kun med 2 forekomster i områdets østlige del med et samlet areal på 3 ha.

Det er valgt at præsentere skovens tilstand med parametrene *huller eller råd*, *store træer*, *liggende dødt ved*, *stående dødt ved* og *hydrologi*, som anses for centrale for at kunne vurdere udviklingen i skovnaturtyperne.

### Træer med huller eller råd

I forbindelse med kortlægningen af skovhabitatnaturen kortlægges bl.a. træer med huller eller råd. Ved første kortlægning af skov i 2005-12 blev der kortlagt træer med huller. Ved anden kortlægning af skov i 2016-2019 blev der kortlagt træer med enten huller eller råd.

Ved første kortlægning blev der kortlagt i tre kategorier: under 1 træ/ha, 1-5 træer/ha og over 5 træer/ha. Ved anden kortlægning blev der tilføjet en ekstra kategori, således at man kortlagde i fire kategorier: under 1 træ/ha, 1-5 træer/ha, 6-10 træer/ha og over 10 træer/ha.



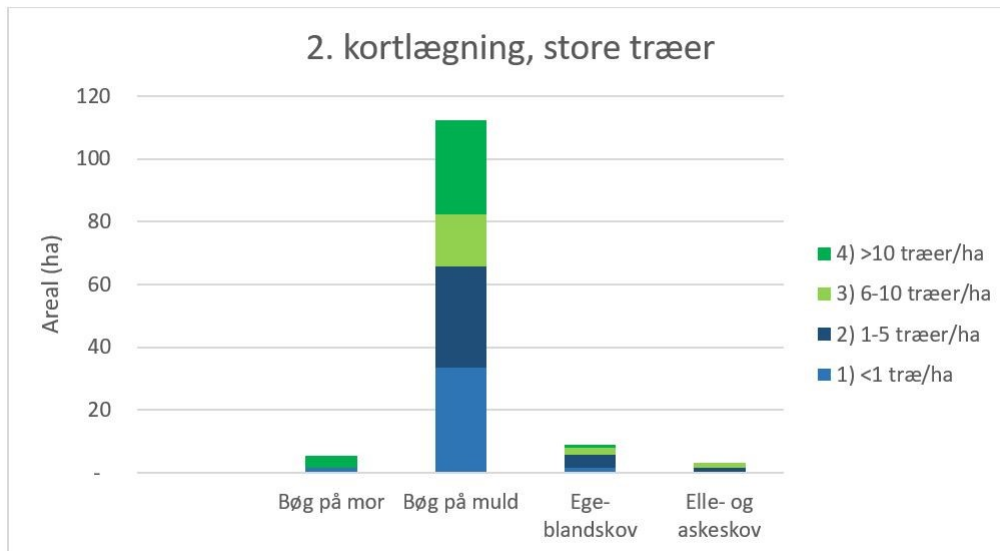
Figuren viser strukturparameteren Træer med huller eller råd registreret ved anden kortlægning. Parameteren inddeles i fire kategorier: Under 1 træ/ha, 1-5 træer/ha, 6-10 træer/ha og over 10 træer/ha.

Det kan af figuren ses, at hovedparten af alle skovnaturtyperne er registreret med 1-5 træer med huller eller råd/ha. For bøg på mor (9110) er 2/3 af arealet registreret med 6-10 træer med huller eller råd/ha. Elle- og askeskov er kun registreret med 1-5 træer med huller eller råd/ha.

### Store træer

I forbindelse med kortlægningen af skovhabitatnaturen kortlægges bl.a. store træer som udtryk for gammel skov med en lang kontinuitet. Definitionen af store træer er ændret fra første til anden kortlægning. Store træer defineres ud fra stammediameter, og ændringerne i stammediameter fra første til anden periode afhænger af både art og naturtype. Derudover blev der ved første kortlægning af skov registreret antallet af store træer/ha for 4 artsgrupper. Ved anden kortlægning blev der registreret et samlet antal store træer/ha. Da der således er sket en udvikling i kortlægningsmetoden, kan resultaterne af de to kortlægninger ikke sammenlignes direkte.

Ved første kortlægning blev der kortlagt i tre kategorier: under 1 træ/ha, 1-5 træer/ha og over 5 træer/ha. Ved anden kortlægning blev der tilføjet en ekstra kategori, således at man kortlagde i fire kategorier: under 1 træ/ha, 1-5 træer/ha, 6-10 træer/ha og over 10 træer/ha.



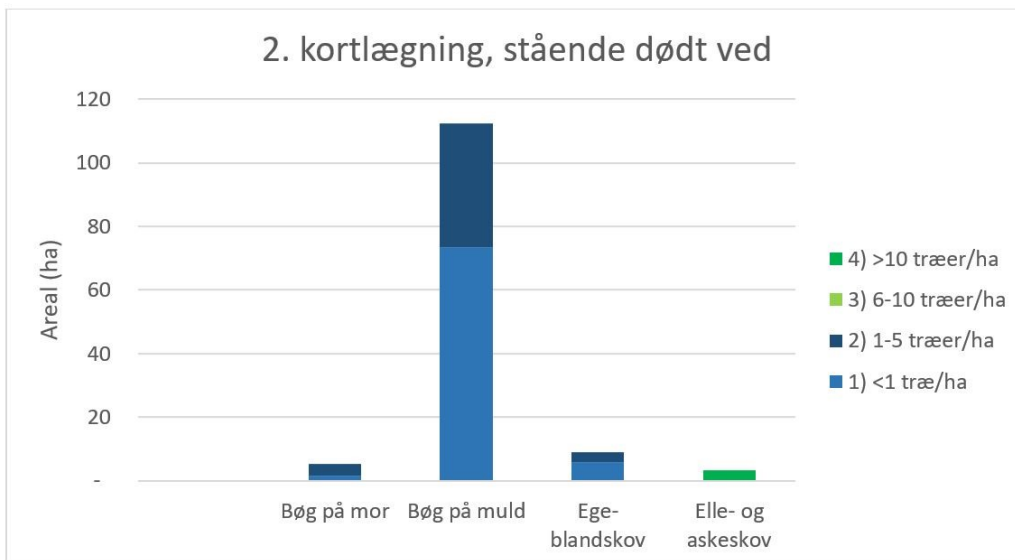
Figuren viser strukturparameteren Store træer registreret ved anden kortlægning. Parameteren inddeles i fire kategorier: Under 1 træ/ha, 1-5 træer/ha, 6-10 træer/ha og over 10 træer/ha.

Det kan af figuren ses, at der for størstedelen af skovtyperne er en høj andel af naturtypernes areal, der er registreret med 6-10 store træer/ha eller højere. For bøg på mor (9110) og elle- og askeskov (91E0) ligger over halvdelen af arealet med 6-10 store træer/ha eller højere. For bøg på muld (9130) og ege-blandskov (9160) ligger denne del på ca. en 1/3 af arealet.

#### *Stående dødt ved*

I forbindelse med kortlægningen af skovhabitatnaturen kortlægges bl.a. stående dødt ved højere end 2 m. De enkelte stykker af dødt ved skulle ved første kortlægning have en diameter på over 25 cm og ved anden kortlægning en diameter på over 20 cm.

Ved første kortlægning blev der kortlagt i tre kategorier: under 1 stk/ha, 1-5 stk/ha og over 5 stk/ha. Ved anden kortlægning blev der tilføjet en ekstra kategori, således at man kortlagde i fire kategorier: under 1 stk/ha, 1-5 stk/ha, 6-10 stk/ha og over 10 stk/ha.



Figuren viser strukturparameteren Stående dødt ved registreret ved anden kortlægning. Parameteren inddeles i fire kategorier: Under 1 stk/ha, 1-5 stk/ha, 6-10 stk/ha og over 10 stk/ha.

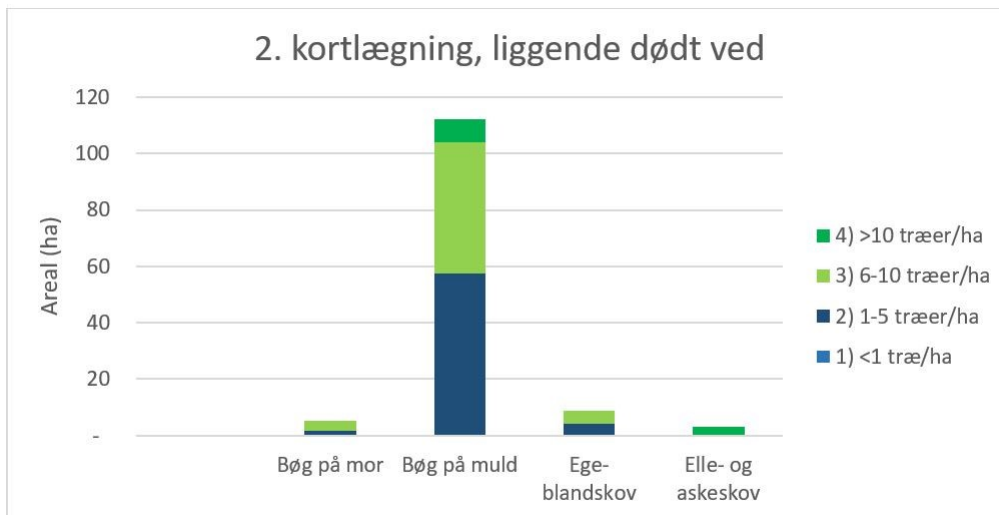
Det kan af figuren ses, at der for bøg på muld (9130) og ege-bandskov (9160) hovedsagelig er < end 1 træ stående dødt ved/ha. For bøg på mor (9110) er hovedparten af arealet registreret med 1-5 træer stående dødt ved/ha. På hele arealet af elle- og askeskov (91E0) er der registreret >10 stykker stående dødt ved/ha.

#### Liggende dødt ved

I forbindelse med kortlægningen af skovhabitatnaturen kortlægges bl.a. liggende dødt ved. I første kortlægning var kriterierne, at de enkelte stykker af dødt ved skulle være længere end 5 m og have en diameter på over 25 cm. Ved anden kortlægning var kriterierne, at det døde ved skulle være længere end 2 m og have en diameter på over 20 cm.

Ved første kortlægning blev der kortlagt i tre kategorier: under 1 træ/ha, 1-5 træer/ha og over 5 træer/ha. Ved anden kortlægning blev der tilføjet en ekstra kategori, således at man kortlagde i fire kategorier: under 1 træ/ha, 1-5 træer/ha, 6-10 træer/ha og over 10 træer/ha.





Figuren viser strukturparameteren Liggende dødt ved registreret ved anden kortlægning. Parameteren inddeles i fire kategorier: Under 1 stk/ha, 1-5 stk/ha, 6-10 stk/ha og over 10 stk/ha.

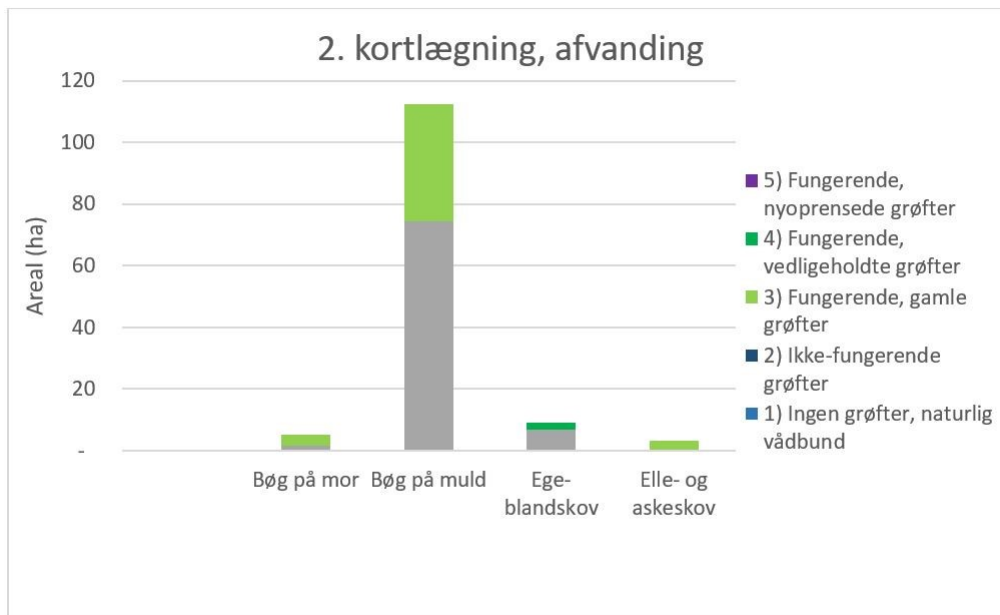
Det kan af figuren ses, at for bøg på mor (9110), bøg på muld (9130) og egebland-skov (9160) er omkring halvdelen af arealet med 6-10 stykker liggende dødt ved/ha eller højere. For elle- og askeskov (91E0) er der på hele arealet registreret >10 stykker liggende dødt ved/ha.

#### Hydrologi, afvanding

I forbindelse med kortlægningen af skovhabitatnaturen registreres bl.a. den hydrologiske parameter afvanding, der dækker grøftning og dræning. Ved første kortlægning blev effekten af afvanding registreret i 5 kategorier, og ved anden kortlægning blev der registreret i 6 kategorier, da man ved anden kortlægning også registrerede, om der var tale om højbundsjord. Bortset fra det ekstra niveau, er der ikke sket nogen ændring af kortlægningsmetoden fra første til anden kortlægning.

Effekten af grøftning og dræning er ved kortlægningen registreret i én af nedenstående kategorier:

| Første kortlægning  | Anden kortlægning                    |
|---|--------------------------------------|
|   | 0) Højbundsareal                     |
| 1) Ingen grøfter  | 1) Ingen grøfter, naturlig vådbund   |
| 2) Alle grøfter ikke-fungerende (fyldt op/tilstoppet)                           | 2) Ikke-fungerende grøfter           |
| 3) Gamle grøfter, fungerende (ikke vedligeholdte inden for de seneste ca. 6 år) | 3) Fungerende, gamle grøfter         |
| 4) Grøfter vedligeholdte inden for de seneste ca. 6 år                          | 4) Fungerende, vedligeholdte grøfter |
| 5) Nye grøfter eller grøfter uddybet inden for 2 år                             | 5) Fungerende, nyoprensede grøfter   |



Figuren viser strukturparameteren Afvanding registreret ved anden kortlægning. Parameteren inddeles i seks kategorier hvor laveste kategori svare til mindste afvandings påvirkning.

Naturtypen elle- og askeskov (91E0) er knyttet til områder med en høj grundvandsstand og dermed en naturlig hydrologi. De øvrige skovnaturtyper kan have grøftning/afvanding i større eller mindre grad eller arealet kan være et højbundsareal.

Det kan ses af resultatet at størsteparten af arealet for bøg på mor (9110) og elle- og askeskov (91E0) er registreret med fungerende gamle grøfter. For bøg på muld (9130) og egebland-skov (9160) er arealet hovedsagelig registreret som højbundsareal.

### 3.1.1.1 Foreløbig vurdering af negative påvirkninger (trusler mod naturtilstanden)

Skovene i Danmark er generelt unge, således er ca. 80% af de danske skove under 200 år gamle og 25% af landets skovareal er yngre end 55 år. Da man i sin tid udpegede habitatområderne, fokuserede man på at udpege skove, der var selvsåede eller selvforyngende og med en naturnær skovdrift. Det forventes derfor, at der går lang tid, før man vil kunne se en udvikling i de udvalgte parametre, og man fx får flere store træer og mere dødt ved i skovene. Det vurderes, at man ikke kan forvente at se en stor udvikling inden for det relativt korte tidsinterval, der er mellem de to kortlægningsperioder af skov. Det væsentlige vurderes derfor at være, at man ikke ser en tilbagegang i de enkelte parametre.

Da området er udpeget som nyt natura 2000-område er der kun foretaget naturtypekortlægning i 2016-19, hvorfor der ikke er grundlag for at beskrive en udvikling.

## 4. Indsatser i området

Der er en 6-årig (12-årig for skovbevoksede fredskovpligtige arealer) rullende planlægning og gennemførelse af indsatserne i Natura 2000-områderne. Der udarbejdes først basisanalyser med faktuel viden om området. Disse følges op af Natura 2000-planer med beskrivelse af mål og indsatser. Herefter udarbejdes handleplaner, hvorefter der gennemføres indsatser for at nå de mål, der er sat i planerne. Det betyder, at der udarbejdes basisanalyser til den næste generation af planer, mens indsatserne for at opfylde den gældende plan er ved at blive gennemført.

Den anden generation af Natura 2000-planer blev udsendt i april 2016, de opfølgende handleplaner udkom i 2017, og gennemførelse sker frem mod udgangen af 2021. Statslige lodsejere har enten udarbejdet særlige drifts- og plejeplaner eller har andre forvaltningsplaner, som opfylder Natura 2000-planernes krav til indsats.

I forhold til indsatserne i første planperiode (2010-2015) har både Naturstyrelsen og Forsvaret orienteret om, at de indsatser, som skulle gennemføres på deres arealer, er gennemført. I forbindelse med udarbejdelse af handleplaner for 2016-2021, har kommunerne redegjort for gennemførte indsatser beskrevet i første planperiode i forhold til deres myndighedsområde. Kommunernes redegørelse for dette område kan ses i bilag 1. I kommunernes redegørelse lægges der vægt på de indsatser, der ikke har været finansieret via Landdistriktsprogrammet eller andre tilskudsordninger.

Indsatsen efter den gældende plan (2016-2021) er ikke nødvendigvis afspejlet i de data, der ligger til grund for denne basisanalyse, dels fordi flere af indsatserne endnu ikke var igangsat ved gennemførelsen af dataindsamlingen (dataindsamling i perioden 2016-2019), og dels fordi naturens økologiske træghed medfører, at resultatet i naturtilstanden i de fleste tilfælde først kan erkendes efter en årrække. Hertil kommer, at en række plejekrævende naturtyper er afhængige af en fortsat indsats.

I den anden generation af Natura 2000-planer blev der fokuseret på indsatser, der kan sikre områdernes robusthed samt sammenkædning af naturarealer. Dette var en overbygning på de første Natura 2000-planer der fastlagde rammerne for en række grundlæggende handleplanteiltag, som fx rydninger, forbedrede hydrologiske forhold og iværksættelse af plejetiltag som fx græsning. LIFE-projekter, projekter og indsatser med tilskud fra landdistriktsordningerne (LDP) og andre tilskudsordninger samt kommunale/statslige projekter bidrager til at gennemføre både første og anden Natura 2000-plan.

For de skovbevoksede fredskovpligtige arealer, der følger en 12-årig cyklus, løber første planperiode fra 2010 og frem til 2021. Første planperiode er således endnu ikke afsluttet for de skovbevoksede fredskovpligtige arealer. Miljøstyrelsen har udarbejdet en redegørelse for den foreløbige status for de gennemførte indsatser beskrevet i første planperiode (bilag 2). Derudover kommer også Naturstyrelsens indsats i forhold til urørt skov og biodiversitetsskov.

Der er ikke indsatser i natura 2000-området.

# 5. Litteratur

## 5.1 Anvendte EU-direktiver, love og bekendtgørelser

Rådets direktiv 92/43/EØF af 21. maj 1992 om bevaring af naturtyper samt vilde dyr og planter med senere ændringer (**Habitatdirektivet**).

<http://eur-lex.europa.eu/LexUriServ/LexUriServ.do?uri=OJ:L:1992:206:0007:0050:DA:PDF>

Europa-Parlamentets og Rådets direktiv 2009/147/EF af 30. november 2009 om beskyttelse af vilde fugle med senere ændring (**Fuglebeskyttelsesdirektivet**).

<http://eur-lex.europa.eu/LexUriServ/LexUriServ.do?uri=OJ:L:2010:020:0007:0025:DA:PDF>

Bekendtgørelse nr. 119 af 26. januar 2017 af lov om miljømål m.v. for internationale naturbeskyttelsesområder (**Miljømålsloven**).

<https://www.retsinformation.dk/Forms/R0710.aspx?id=186416>

Bekendtgørelse nr. 653 af 19. maj 2020 om klassificering og fastsættelse af mål for naturtilstanden i internationale naturbeskyttelsesområder (**målbekendtgørelsen**).

<https://www.retsinformation.dk/eli/lta/2020/653>

Bekendtgørelse nr. 1595 af 6. december 2018 om udpegning og administration af internationale naturbeskyttelsesområder samt beskyttelse af visse arter (**habitatbekendtgørelsen**).

<https://www.retsinformation.dk/eli/lta/2018/1595>

Bekendtgørelse nr. 1389 af 3. december 2017 om særlig fiskeriregulering i marine Natura 2000 områder for beskyttelse af revstrukturer (**Natura 2000-bekendtgørelsen**).

<https://www.retsinformation.dk/Forms/R0710.aspx?id=195198>

Bekendtgørelse nr. 1355 af 27. november 2018 om anvendelse af akustiske alarmer (pingere) i visse garnfiskerier (**pingerbekendtgørelsen**).

<https://www.retsinformation.dk/Forms/R0710.aspx?id=205353>

## 5.2 Anvendt faglitteratur

### Naturtyper

Fredshavn, J.R., Nygaard, B., Ejrnæs, R., Damgaard, C., Therkildsen, O.R., Elmeros, M., Wind, P., Johansson, L.S., Alnøe, A.B., Dahl, K., Nielsen, E.H., Pedersen, H.B., Sveegaard, S., Galatius, A. & Teilmann, J. (2019). Bevaringsstatus for naturtyper og arter – 2019. Habitatdirektivets Artikel 17-rapportering. Aarhus Universitet, DCE – Nationalt Center for Miljø og Energi, 52 s. Videnskabelig rapport fra DCE – Nationalt Center for Miljø og Energi nr. 340.

Fredshavn, J.R. (2012). Tilstandsvurdering af habitatnaturtyper 2010-11. NOVANA. Aarhus Universitet, DCE – Nationalt Center for Miljø og Energi, 32 s. - Videnskabelig rapport fra DCE - Nationalt Center for Miljø og Energi nr. 39

Fredshavn, J.R. & Nygaard, B. (2014). Tilstandsvurdering af ni habitatnaturtyper. Strandvolde, klinger, strandenge og kystklitter. Aarhus Universitet, DCE – Nationalt Center for Miljø og Energi, 28 s. - Videnskabelig rapport fra DCE - Nationalt Center for Miljø og Energi nr. 113.

Hansen, J.W. (red.) 2018: Marine områder (2016). NOVANA. Aarhus Universitet, DCE – Nationalt Center for Miljø og Energi, 140 s. - Videnskabelig rapport fra DCE - Nationalt Center for Miljø og Energi nr. 253.

Hansen J.W. & Høgslund S. (red.) 2019. Marine områder (2018). NOVANA. Aarhus Universitet, DCE – Nationalt Center for Miljø og Energi, 156 s. - Videnskabelig rapport fra DCE nr. 355.

Johansson, L.S., Søndergaard, M., Landkildehus, F., Kjeldgaard, A., Sortkjær, L. & Windolf, J. (2018). Søer 2016. NOVANA. Aarhus Universitet, DCE – Nationalt Center for Miljø og Energi, 84 s. - Videnskabelig rapport fra DCE - Nationalt Center for Miljø og Energi nr. 259.

Rasmussen, J.J., Andersen, D.K. & Alnøe, A.B. (2018). Vandløb 2016. Økologisk tilstand, miljøfremmede stoffer og tungmetaller samt naturtyper og arter. NOVANA. Aarhus Universitet, DCE – Nationalt Center for Miljø og Energi, 64 s. - Videnskabelig rapport fra DCE - Nationalt Center for Miljø og Energi nr. 260.

Nygaard B., Damgaard C., Nielsen K.E., Bladt J., Ejrnæs R. (2019). Terrestriske Naturtyper 2004-2016. NOVANA. Aarhus Universitet, DCE - Nationalt Center for Miljø og Energi.  
www.novana.au.dk.

Hansen J.W. & Høgslund S. (red.) (2019). Marine områder 2018. NOVANA. Aarhus Universitet, DCE Nationalt Center for Miljø og Energi, 156 s. - Videnskabelig rapport fra DCE nr. 355.

### Arter

Eigaard OR, Bastardie F, Breen M, Dinesen GE, Hintzen NT, Laffargue P et al. (2016). Estimating seabed pressure from demersal trawls, seines, and dredges based on gear design and dimensions. ICES J Mar Sci., 73(Suppl. 1), 27-43.

Eigaard, O.R., Bastardie, F., Hintzen, N.T., Buhl-Mortensen, L., Buhl-Mortensen P., Catarino, R. et al. (2017). The footprint of bottom trawling in European waters: Distribution, intensity, and seabed integrity. ICES J Mar Sci., 74(3): 847–865.

Fredshavn, J.R., & Søgaard, B. (2014). Levestedsvurdering for to paddearter. Stor vandsalamander og klokkefrø. Aarhus Universitet, DCE – Nationalt Center for Miljø og Energi, 26 s. - Videnskabelig rapport fra DCE - Nationalt Center for Miljø og Energi nr. 88.

Fredshavn, J. & Søgaard, B. (2014). Levestedsvurdering for eremit *Osmoderma eremita*. Aarhus Universitet, DCE – Nationalt Center for Miljø og Energi, 18 s. - Videnskabelig rapport fra DCE - Nationalt Center for Miljø og Energi nr. 89.

Miljø- og Fødevareministeriet, Miljøstyrelsen (2019). Kortlægning af Natura 2000-områder. Marin habitatkortlægning i Skagerrak og Nordsøen 2017-2019.

Sveegaard, S., Nabe-Nielsen, J. & Teilmann, J. (2018). Marsvins udbredelse og status for de marine habitatområder i danske farvande. Aarhus Universitet, DCE – Nationalt Center for Miljø og Energi, 36 s. - Videnskabelig rapport nr. 284.

Søgaard, B., Wind, P., Sveegaard, S., Galatius, A., Teilmann, J. Therkildsen, O.R., Mikkelsen, P. & Bladt, J. (2018). Arter 2016. NOVANA. Aarhus Universitet, DCE – Nationalt Center for Miljø og Energi, 40 s. - Videnskabelig rapport fra DCE - Nationalt Center for Miljø og Energi nr. 262.

Søgaard, B., Wind, P., Bladt, J.S., Mikkelsen, P., Therkildsen, O.R., Wiberg-Larsen, P., Johansson, L.S., Galatius, A., Sveegaard, S. & Teilmann J. (2016). Arter 2015. NOVANA. Aarhus Universitet,

DCE – Nationalt Center for Miljø og Energi, 126 s. - Videnskabelig rapport fra DCE - Nationalt Center for Miljø og Energi nr. 209.

### **Fugle**

Clausen, P., Petersen, I.K., Bregnballe, T. & Nielsen, R.D. (2019). Trækfuglebestande i de danske fuglebeskyttelsesområder, 2004 til 2017. Aarhus Universitet, DCE – Nationalt Center for Miljø og Energi, 308 s. - Teknisk rapport nr. 148.

Fredshavn, J.R., Pihl, S., Bregnballe, T. & Søgaard, B. (2014). Tilstandsvurdering af levesteder for ynglefugle. 16 Natura 2000 udpegningsarter. Aarhus Universitet, DCE – Nationalt Center for Miljø og Energi, 52 s. - Videnskabelig rapport fra DCE - Nationalt Center for Miljø og Energi nr. 114.

Holm, T.E., Clausen, P., Nielsen, R.D., Bregnballe, T., Petersen, I.K., Mikkelsen, P. & Bladt, J. (2018). Fugle 2018. NOVANA. Aarhus Universitet, DCE – Nationalt Center for Miljø og Energi, 136 s. - Videnskabelig rapport fra DCE - Nationalt Center for Miljø og Energi nr. 261.

Holm, T.E., Clausen, P., Nielsen, R.D., Bregnballe, T., Petersen, I.K., Mikkelsen P., Bladt, J., Kotzerka, J. & Søgaard, B. (2016). Fugle 2015. NOVANA. Aarhus Universitet, DCE – Nationalt Center for Miljø og Energi, 142 s. - Videnskabelig rapport fra DCE - Nationalt Center for Miljø og Energi nr. 210.

Petersen, I.K., Nielsen, R.D., Therkildsen, O.R. & Balsby, T.J.S. 2017. Fældende havdykænders antal og fordeling i Sejerøbugten i relation til menneskelige forstyrrelser. Aarhus Universitet, DCE – Nationalt Center for Miljø og Energi, 38 s. - Videnskabelig rapport fra DCE - Nationalt Center for Miljø og Energi nr. 239

Therkildsen, O.R., Andersen, S.M., Clausen, P., Bregnballe, T., Laursen, K. & Teilmann, J. (2013). Vurdering af forstyrrelsestrusler i NATURA 2000-områderne. Aarhus Universitet, DCE – Nationalt Center for Miljø og Energi, 174 s. - Videnskabelig rapport fra DCE - Nationalt Center for Miljø og Energi nr. 52.

### **Tekniske anvisninger i NOVANA-programmet**

<https://dce.au.dk/udgivelser/tekniske-anvisninger/>

Buttenschøn, R.M. et al. (2006). Tekniske anvisninger for kortlægning og registrering af skovnaturtyper og levesteder for skovlevende arter i Natura 2000 områder. Udarbejdet af Skov & Landskab.

## 6. Bilag 1

Hele Natura 2000-området er statsejet. Statslige myndigheder har ansvar for at gennemføre indsatser på egne arealer. Området er udpeget som Natura 2000-område i 2018 og derfor er der ikke tidligere udarbejdet en handleplan for området.

## 7. Bilag 2

Status for igangværende eller gennemførte indsatser for skovbevoksede fredskovspligtige arealer

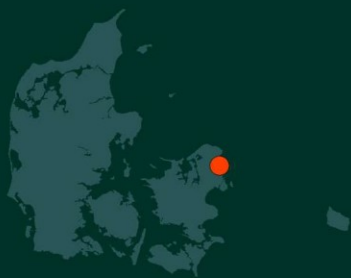
Skovbevoksede fredskovspligtige arealer følger en 12 års-cyklus og første planperiode for disse løber således frem til 2021. Tabellen viser status for de gennemførte eller igangværende indsatser i perioden 2010-2019 beliggende i kortlagt habitatskov indenfor Natura 2000-området. Der kan være gennemført flere indsatser på det samme areal. Indsatsplanerne for arealerne blev først udgivet i skovhandleplanerne i 2012.

Tabellen er baseret på data fra tilskudsordningerne, Naturstyrelsens opgørelse over deres egne indsatser samt tinglyste indsatser såsom urørt skov. Der kan være usikkerheder i data fra tilskudsordningerne fra 2010-15,

Der er ikke registreret gennemførte eller igangværende indsatser indenfor habitatskov på fredskovspligtige arealer i dette Natura 2000-område.







## Resume

Basisanalyse for Folehave skov. Basisanalysen sammenfatter landsdækkende, kvalitetssikrede data for de arter og naturtyper, som Natura 2000-området er udpeget af hensyn til. Basisanalysen indeholder en kortlægning af naturtyper og levesteder, en vurdering af naturtilstanden og en foreløbig vurdering af negative påvirkninger (trusler) mod en god naturtilstand.



Miljøstyrelsen  
Tolderlundsvej 5  
5000 Odense C

[www.mst.dk](http://www.mst.dk)