



Miljøministeriet  
Miljøstyrelsen

# Natura 2000-basisanalyse 2022-2027

Revideret udgave

**Kogsbøl og Skast Mose**  
Natura 2000-område nr. 103  
Fuglebeskyttelsesområde F69

November 2021

Udgiver: Miljøstyrelsen

Redaktion:  
Miljøstyrelsen Syddjylland

Forsidefoto:  
Skast mose.  
Fotograf: Miljøstyrelsen Syddjylland

ISBN: 978-87-7038-842-9

Baggrundskort: © Styrelsen for Dataforsyning og Effektivisering

# Indhold

<b>1. Natura 2000-basisanalyse (planperiode 2022-2027)</b> .....	<b>4</b>
1.1 Basisanalysens indhold .....	4
1.2 Natura 2000-planprocessen .....	5
1.3 Udpegningsgrundlag .....	5
1.4 Naturlilstandssystem .....	6
1.5 Datagrundlaget .....	7
1.6 Foreløbig vurdering af områdets trusler .....	8
<b>2. Kogsbøl og Skast Mose</b> .....	<b>9</b>
2.1 Områdebeskrivelse .....	10
2.2 Udpegningsgrundlag for Natura 2000-området .....	10
2.3 Opsummering .....	11
<b>3. Områdets fuglearter</b> .....	<b>12</b>
3.1 Ynglefugle .....	12
<b>4. Indsatser i området</b> .....	<b>18</b>
<b>5. Litteratur</b> .....	<b>19</b>
5.1 Anvendte EU-direktiver, love og bekendtgørelser .....	19
5.2 Anvendt faglitteratur .....	19
<b>6. Bilag 1</b> .....	<b>22</b>

# 1. Natura 2000-basisanalyse (planperiode 2022-2027)

EU's Natura 2000-direktiver (fuglebeskyttelsesdirektivet og habitatdirektivet) forpligter Danmark til at gøre den nødvendige indsats for at sikre eller genoprette en række sjældne, truede eller karakteristiske naturtyper og arter af europæisk betydning.

Danmark har valgt at gøre dette ved en systematisk og tilbagevendende Natura 2000-planlægning, der på grundlag af direktivforpligtelsen og den nationale naturovervågning for 6-årige planperioder (dog 12-årige for skovbevoksede fredsskovpligtige arealer) prioriterer den krævede indsats. Planperioden 2022-27 dækker også de fredsskovpligtige arealer. På det akvatiske område bygger indsatsen i vid udstrækning på den, der fremgår af vandområdeplanerne, som har til formål at forbedre vandmiljøet i retning af god økologisk tilstand. Dette vil samtidig tilvejebringe forbedringer i vandkvaliteten og fysiske forhold i vandløb (fx fjernelse af spærringer), som er nødvendig for at opnå god naturtilstand for de vandområder, der også er udpeget som Natura 2000-områder.

Natura 2000-planlægningen sker efter reglerne i miljømålsloven og skovloven med tilhørende bekendtgørelser. En Natura 2000-plan består af mål for naturtilstanden i Natura 2000-området og et indsatsprogram. Indsatsprogrammet for det enkelte Natura 2000-område udarbejdes på baggrund af en basisanalyse og foreliggende overvågningsdata.

Basisanalysen, som præsenterer datagrundlaget, skal indeholde følgende elementer:

- Kortlægning af habitatnaturtyper og levesteder for arter, som områderne er udpeget for.
- Vurdering af tilstand og foreløbig vurdering af trusler.
- Et resumé, som på kortbilag angiver beliggenheden af de kortlagte arealer og tilstanden.

Der er udpeget 269 habitatområder og 124 fuglebeskyttelsesområder i Danmark.

Fuglebeskyttelses- og habitatområder kan være sammenfaldende eller ligge i umiddelbar tilknytning til hinanden, hvorfor der i alt er 257 Natura 2000-områder i Danmark.

## 1.1 Basisanalysens indhold

Basisanalysen er grundlaget for målfastsættelse og indsatsprogram i Natura 2000-planen for de enkelte, udpegede Natura 2000-områder. Basisanalysen fokuserer på Natura 2000-forpligtelser og dermed på de arter og naturtyper, som området er udpeget for at beskytte.

Basisanalysen er udarbejdet på grundlag af de nationalt indsamlede og kvalitetssikrede data, der indhentes gennem det nationale overvågningsprogram for vand og natur - NOVANA. Data er offentligt tilgængelige på Danmarks Miljøportal. Miljøstyrelsen har i årene 2016-19 gennemført en fornyet kortlægning af de enkelte habitatnaturtyper og visse arters levesteder, og data herfra udgør sammen med andre data fra NOVANA-overvågningen omdrejningspunktet for basisanalysen.

Natura 2000-planlægningen 2022-27 vedrører både de arealer, der er omfattet af miljømålsloven og de arealer, der er omfattet af skovloven.

Basisanalysen, som er udarbejdet inden afslutning af anden planperiode for Natura 2000-planen (2016-2021), vil for hvert område indeholde en status for indsatser i første planperiode (2010-2015) og den del af anden planperiode (2016-2021), der er gået. Status bygger primært på tilgængelig

viden om tilsagn om tilskud efter landdistriktsstøtteordningerne og godkendte EU-projekter (LIFE).

## 1.2 Natura 2000-planprocessen

Planprocessen for de statslige Natura 2000-planer er fastsat i miljømålsloven og i bekendtgørelse om Natura 2000-skovplanlægning.

Natura 2000-planen udarbejdes efter forudgående drøftelse med de berørte statslige, kommunale og regionale myndigheder og med inddragelse af nationalparkbestyrelser, foreninger, organisationer og lodsejere, som har en væsentlig interesse i planen. De tværgående, overordnede drøftelser foregår på nationalt niveau. På regionalt niveau præsenterer Miljøstyrelsen de relevante basisanalyser, og et muligt planindhold drøftes. Basisanalyserne offentliggøres senest samtidig med, at drøftelser med de berørte interessenter indledes.

Forslag til Natura 2000-planer for 2022-2027 skal offentliggøres senest 1 år efter offentliggørelsen af basisanalyserne. Planforslagene sendes herefter i mindst 12 ugers offentlig høring, hvorefter de endelige planer udgives. Der gælder særlige høringsregler, hvis det offentliggjorte planforslag ændres væsentligt.

## 1.3 Udpegningsgrundlag

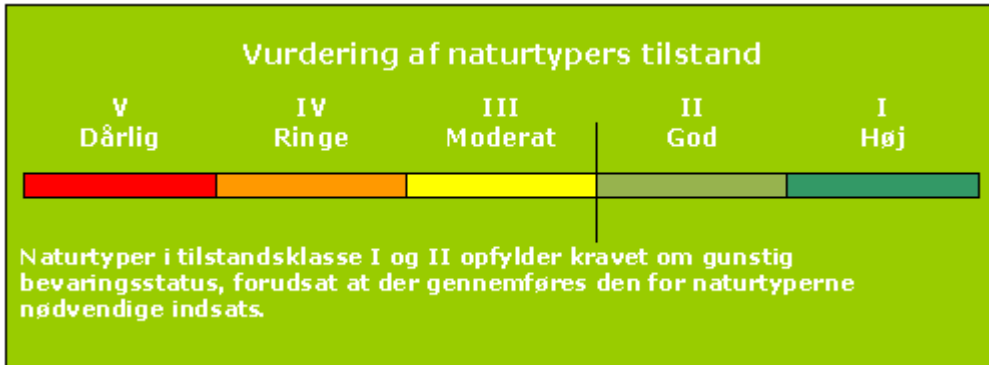
For hvert Natura 2000-område findes et udpegningsgrundlag, der ud fra de af EU fastsatte regler rummer væsentlige forekomster af arter og naturtyper, der er omfattet af naturdirektiverne. For disse dyr, fugle, planter og naturtyper er der inden for de udpegede Natura 2000-områder en særlig forpligtelse. Det er de arter og naturtyper, der er på områdernes udpegningsgrundlag, som behandles i denne basisanalyse. Indsatsen for Natura 2000-områdets udpegede naturtyper og arter vil dog i mange tilfælde betyde, at forholdene også forbedres for en lang række både almindelige, sjældne og rødlistede arter, der findes inden for området, men som ikke er grundlag for områdets udpegningsgrundlag som Natura 2000-område.

Naturen er dynamisk, og nogle arter og naturtyper indvandrer til nye områder, mens andre af naturlige grunde forsvinder fra områder, hvor de tidligere var kendt. Endvidere forbedres vidensgrundlaget om arternes og naturtypernes forekomst inden for områderne yderligere i forbindelse med systematisk kortlægning, overvågning og andre undersøgelser. Derfor opdateres udpegningsgrundlaget for de enkelte Natura 2000-områder med mellemrum. Dette vil typisk ske hvert 6. år forud for udarbejdelse af nye statslige Natura 2000-basisanalyser og Natura 2000-planer. Miljøstyrelsen har i 2019 haft opdateret udpegningsgrundlag for såvel fuglebeskyttelsesområderne som habitatområderne i offentlig høring.

Basisanalyserne er udarbejdet på baggrund af det opdaterede udpegningsgrundlag. Udpegningsgrundlaget er opdateret i perioden 2018-2021. Opdateringen er sket på baggrund af dokumenteret og kvalitetssikret data indsamlet i det nationale overvågningsprogram NOVANA. Det opdaterede udpegningsgrundlag består af de arter, fugle og naturtyper, der findes i væsentlig forekomst i området. I forbindelse med opdateringen er en række arter, fugle og naturtyper hhv. tilføjet og udtaget fra udpegningsgrundlaget. I forhold til ændringer i udpegningsgrundlaget skal de ny tilføjede arter, fugle og naturtyper beskyttes. De arter, fugle og naturtyper, der udtages, skal også beskyttes, indtil EU-Kommissionen har accepteret det opdaterede udpegningsgrundlag. Det vil sige, at det nuværende udpegningsgrundlag både indeholder de naturtyper, arter og fugle, der forventes udtaget fra udpegningsgrundlaget og dem, der er tilføjet.

## 1.4 Naturtilstandssystem

Overvågningen og kortlægningen af naturtyperne og levesteder for arter viser, at mange af disse i forskelligt omfang bliver påvirket af en række faktorer, som kan have betydning for naturtypernes og levestedernes tilstand og indhold af dyre- og plantearter.



Tilstandsklasser for naturtyper

Kortlægningen af de lysåbne naturtyper og levestederne i habitatområderne gentages med 6 års mellemrum. Skovnaturtyper med fredskovspligt kortlægges med 12 års mellemrum. Kortlægningen af de små søer er foregået løbende siden 2007. Der er således gennemført tre kortlægninger af de fleste terrestriske, lysåbne naturtyper og to kortlægninger af skovnaturtyperne.

Natura 2000-områdernes lysåbne, terrestriske naturtyper blev første gang systematisk kortlagt i 2004-06. Her blev 23 lysåbne naturtyper kortlagt. De 10 skovnaturtyper blev kortlagt første gang i 2005-12. I 2010-12 blev de 23 lysåbne naturtyper genkortlagt. Yderligere 10 lysåbne terrestriske naturtyper blev inddraget i kortlægningen. De 10 skovnaturtyper og alle 34 lysåbne naturtyper er genkortlagt i perioden 2016-19. I 2018 blev Natura 2000-områdernes områdegrænser justeret, og der blev udpeget en række nye områder. I 2019 blev der gennemført en første kortlægning af de nye arealer.

Den nye kortlægning af de lysåbne naturtyper og skovnaturtyperne er mere detaljeret og giver dermed et mere finmasket billede af områdets habitatnatur. En sammenligning af resultaterne fra kortlægningerne kan derfor vise udsving, både i antallet af naturtyper, deres arealer og deres tilstand, som er et resultat af denne større detaljeringsgrad samt mindre metodemæssige ændringer i kortlægningen. For hvert Natura 2000-område er udsving i kortlagt naturareal og beregnet naturtilstand vist og kommenteret. Det er vigtigt at være opmærksom på, at kortlægningen er et øjebliksbillede, og kan være påvirket af fx årstidsvariation som den meget tørre sommer i 2018, og at ændringer i fx hydrologiske forhold eller tilgroning kan have betydning for hvilke arter, der registreres i området. Naturen er langsom og stabile forbedringer af tilstanden kan tage lang tid, fx er plejkrævende naturtyper afhængig af vedvarende pleje.

Lige som for de lysåbne habitatnaturtyper og de mindre søer er der udviklet systemer for at kunne beregne tilstanden af levesteder for en række arter. Det drejer sig om arterne klokkefrø, stor vandsalamander og eremit samt 16 arter af ynglefugle.

Systemet inddeler arternes levested i 5 tilstandsklasser, som beskrevet under naturtypernes tilstandssystem. Beregningen af tilstanden er baseret på en række nøglefaktorer, der er specielt vigtige for, at levestederne kan fungere optimalt for de pågældende arter. Se de tekniske anvisninger til kortlægning af levesteder for klokkefrø, stor vandsalamander, eremit og ynglefugle.

For arter og naturtyper uden et bekendtgørelsesfastsat naturtilstandssystem vil udviklingen i naturtilstanden blive beskrevet på grundlag af betydende naturparametre. Det kan fx være parametre som bestandstal, udbredelse og forekomst af sårbare arter, store træer, eutrofiering eller tilsvarende, hvor der er indsamlet ensartede landsdækkende data. Miljøstyrelsen vurderer på den baggrund, om der er tale om fremgang, tilbagegang eller stabil tilstand. En stabil tilstand eller fremgang anses for at være i overensstemmelse med direktivforpligtigelsen om at sikre eller genoprette en række sjældne, truede eller karakteristiske naturtyper og arter af europæisk betydning.

## 1.5 Datagrundlaget

I hver enkelt basisanalyse præsenteres aktuelle overvågningsdata for naturtyper og arter, der er medtaget på det pågældende Natura 2000-områdes udpegningsgrundlag. Naturtyper, arter og/eller fugle, der forventes udtaget fra udpegningsgrundlaget, er ikke behandlet i basisanalysen

Data, der anvendes og præsenteres i basisanalyserne, er ensartede, kvalitetssikrede og landsdækkende data, der er offentligt tilgængelige. Det vil i helt overvejende grad dreje sig om data indsamlet og kvalitetssikret i forbindelse med gennemførelse af det statslige overvågningsprogram - NOVANA. Den konkrete, praktiske gennemførelse af overvågningen og efterfølgende databehandling for de enkelte arter og naturtyper er beskrevet i de tekniske anvisninger, som kan findes på DCE Aarhus Universitets hjemmeside og for arternes vedkommende i de årlige NOVANA-rapporter.

De fleste data stammer fra den terrestriske del af overvågningsprogrammet, men derudover inddrages data indsamlet i de øvrige NOVANA delprogrammer, fx kortlægning og tilstandsvurderinger i søer, kortlægning af marine naturtyper og vandløb samt artsdata fra de akvatiske overvågningsprogrammer i NOVANA fx data til belysning af forekomst af lampretter, fisk, insekter og havpattedyr.

Naturtype- og artsdata, der anvendes i basisanalyserne, kan findes på Miljøministeriets [MiljøGIS](#) og i [Danmarks Naturdata](#).

Overvågning og kortlægning af naturtyper, arter og fugle er i NOVANA-programmet foretaget gennem hele overvågningsperioden, og er gennemført på forskellige tidspunkter og med forskellige intervaller.

Grænserne for en hel række terrestriske Natura 2000-områder er justeret i 2018. For at kunne præsentere en fuldt dækkende kortlægning af også de nye arealer (ca. 31.000 ha) er der gennemført en supplerende kortlægning af naturtyperne, levesteder for arter og fugle samt overvågning af ynglefugle i de nye områder og udvidelserne i 2019.

Der findes andre data om naturen i Natura 2000-områderne. Disse er dog ikke tilstrækkeligt ensartede og landsdækkende til, at Miljøstyrelsen har inddraget dem i de statslige basisanalyser, som blandt andet skal danne grundlag for en national prioritering af indsatsen i 3. planperiode (2022-2027). Mange af disse data vil med fordel kunne indgå i senere faser af planlægningen, ikke mindst i forbindelse med fastsættelse af konkrete forvaltningstiltag.

Fuglenes udbredelse, antal og bestandsudvikling beskrives på baggrund af data indsamlet og kvalitetssikret i forbindelse med gennemførelse af NOVANA-programmerne i perioden. Princippet for overvågning af både ynglefugle og trækfugle er, at alle arter, som indgår i et eller flere Natura 2000-områders udpegningsgrundlag overvåges i de områder, hvor de indgår i områdernes udpegningsgrundlag. Overvågningen er tidligere gennemført med forskellige frekvenser, men med

udarbejdelse af en nyt overvågningsprogram gældende fra 2017, vil der som udgangspunkt fremadrettet blive gennemført overvågning af yngle- og trækfuglene hvert andet år - for enkelte arter dog hvert tredje år. Overvågningsdata til vurdering af fuglenes forekomst er for ynglefuglenes vedkommende helt overvejende indsamlet af Miljøstyrelsen. For trækfuglene er de data, der præsenteres for perioden 2010-2017, indsamlet og bearbejdet af DCE Aarhus Universitet. For nogle få af de sjældne ynglefugle suppleres der med data fra Dansk Ornitologisk Forening. Disse data kvalitetssikres af Miljøstyrelsen og er efterfølgende anvendt i forbindelse med udarbejdelse af basisanalyserne.

For fuglearterne på Natura 2000-områdernes udpegningsgrundlag er resultaterne fra NOVANA-programmet beskrevet i de videnskabelige rapporter fra DCE Aarhus Universitet.

For 16 af de mest truede danske ynglefugle er der – i lighed med tidligere – desuden sket en kortlægning af de pågældende arters levesteder i de områder, hvor de pågældende arter indgår i fuglebeskyttelsesområdernes udpegningsgrundlag.

Overvågnings- og kortlægningsmetoderne for de enkelte fuglearter er beskrevet i de tekniske anvisninger for NOVANA-programmet.

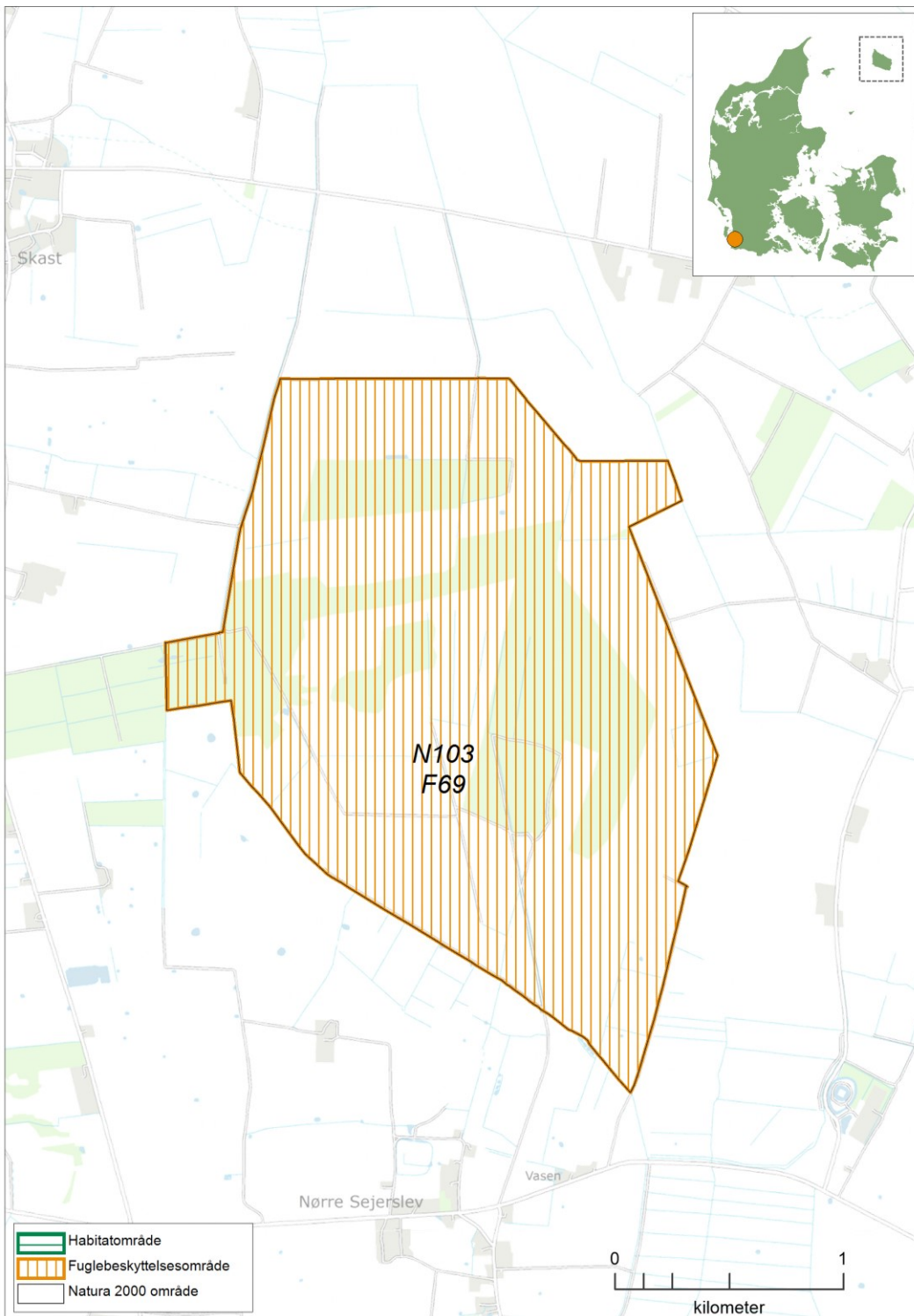
## **1.6 Foreløbig vurdering af områdets trusler**

Basisanalysen indeholder en foreløbig vurdering af de trusler, der kan forvaltes på i det enkelte område og for hver enkelt art/naturtype. Der er andre og typisk mere diffuse forhold, som kan have en negativ betydning for naturtilstanden. Disse forhold bliver i NOVANA-programmet overvåget indirekte via forekomsten af plantearter, der er sårbare, henholdsvis robuste, overfor næringsstoffer, udtørring, jordbrugsmæssig drift eller klimaændring. Tilsvarende kan prædation kun undtagelsesvist måles direkte.

Vurdering af betydningen af forstyrrelser af arter bygger i udgangspunktet på de vurderinger, som DCE Aarhus Universitet udarbejdede, da forstyrrelser og behov for justeringer af vildtreservaternes geografiske afgrænsning og adgangsforhold blev vurderet i 2013.



## 2. Kogsbøl og Skast Mose



Kortet viser Natura 2000-områdets afgrænsning. Natura 2000-område N103 Kogsbøl og Skast Mose består af fuglebeskyttelsesområde F69 Kogsbøl og Skast Mose.

## 2.1 Områdebeskrivelse

Natura 2000-området Skast og Kogsbøl Mose har et samlet areal på 464 ha og er afgrænset som vist på kortet. Området består af fuglebeskyttelsesområde nr. 69. Natura 2000-området ligger i Tønder Kommune og delvist i hhv. det internationale vandområdedistrikt og vandområdestrikt Jylland og Fyn. Mere end halvdelen af arealet ejes af staten.

Natura 2000-området er en nedbrudt højmoser under tilgroning med blandt andet birk og græsser. Stedvis kan tue- og højlestrukturer stadig findes, ligesom en lang række karakteristiske arter for højmoser fortsat er til stede. Samtidig sker der særligt i den sydlige del en næringsberigelse, som ændrer vegetationens sammensætning til fordel for mere næringskrævende arter. Trane yngler med flere par i området. Mosen og det omgivende terræn er fladt. Den nordlige del af mosen (Skast Mose) afvandes mod nord til kanalen Hørmøls. Den centrale og sydlige del (Kogsbøl Mose) afvandes mod syd til Vestre Randkanal. En asfalteret vej fører ind til den centrale del af mosen og vidner om tidligere tiders tørvegravningsvirksomhed i området.

Natura 2000-området ligger vest for israndslinjen, og Natura 2000-området er beliggende centralt i det åbne land mellem Ballum, Hjerpsted og Bredebro. Mosen blev, som en del af det 390 ha store område i Skast, Kogsbøl og Borg Moser, fredet i 1977.



Rørhøg yngler uregelmæssigt i fuglebeskyttelsesområdet. Foto er taget af Peter Bundgaard Jensen.

## 2.2 Udpegningsgrundlag for Natura 2000-området

Hvert Natura 2000-område er udpeget for at beskytte bestemte arter og/eller naturtyper, der er sjældne, truede eller karakteristiske for EU-landene. Disse udgør områdets udpegningsgrundlag. Nedenfor ses de naturtyper og/eller arter, der udgør dette Natura 2000-områdes udpegningsgrundlag. Udpegningsgrundlaget indeholder både de arter, naturtyper og fugle, der forventes udtaget fra udpegningsgrundlaget og dem, der er tilføjet, jf. processen med opdatering af udpegningsgrundlaget gennemført i perioden 2018-2021.

Udpegningsgrundlaget er opdelt efter de habitat- og/eller fuglebeskyttelsesområder, som Natura 2000-området består af. Hver habitatnaturtype og -art har en talkode, der er angivet i parentes (jf. habitatdirektivets bilag 1 og 2). Derudover er det angivet med \*, om der er tale om en prioriteret naturtype jf. habitatdirektivet. For fuglearterne er det angivet, hvorvidt der er tale om ynglefugle (Y) eller trækfugle (T).

Udpegningsgrundlag for Fuglebeskyttelsesområde nr. 69		
Fugle:	Rørhøg (Y)	Hedehøg (Y)
	Trane (Y)	Tinksmed (Y)
	Sortterne (Y)	Mosehornugle (Y)
	Blåhals (Y)	

Tabellen viser fugle på udpegningsgrundlaget. I parenteserne står "T" for trækfugl og "Y" for ynglefugle. Udpegningsgrundlaget er gennemgået i 2018-21. Hedehøg, Sortterne og Mosehornugle er ikke tilstede i fuglebeskyttelsesområde 69. De nævnte fugle gennemgås derfor ikke yderligere.

## 2.3 Opsummering

Natura 2000-område nr. 103 Kogsbøl og Skast Mose er primært karakteriseret ved nedbrudt højmoser, som danner levesteder for områdets fugle.

Trane og blåhals har små bestande i fuglebeskyttelsesområdet, mens rørhøg yngler uregelmæssigt. Tinksmed er ikke fundet ynglende i fuglebeskyttelsesområdet.

### 3. Områdets fuglearter

De fuglearter, der indgår i fuglebeskyttelsesområdernes udpegningsgrundlag, er kort beskrevet nedenfor. Overvågningsmetode er beskrevet tidligere under basisanalysens dataafsnit. Resultaterne fra NOVANA-programmets fugleovervågning ses i tabellerne under henholdsvis yngle- og trækfuglene neden for. For mere detaljeret beskrivelse af overvågningsmetode og resultater for de enkelte arter henvises til de tekniske anvisninger på DCE Aarhus Universitets hjemmeside. Artskortlægning kan findes på Miljøministeriets [MiljøGIS](#) og i [Danmarks Naturdata](#).

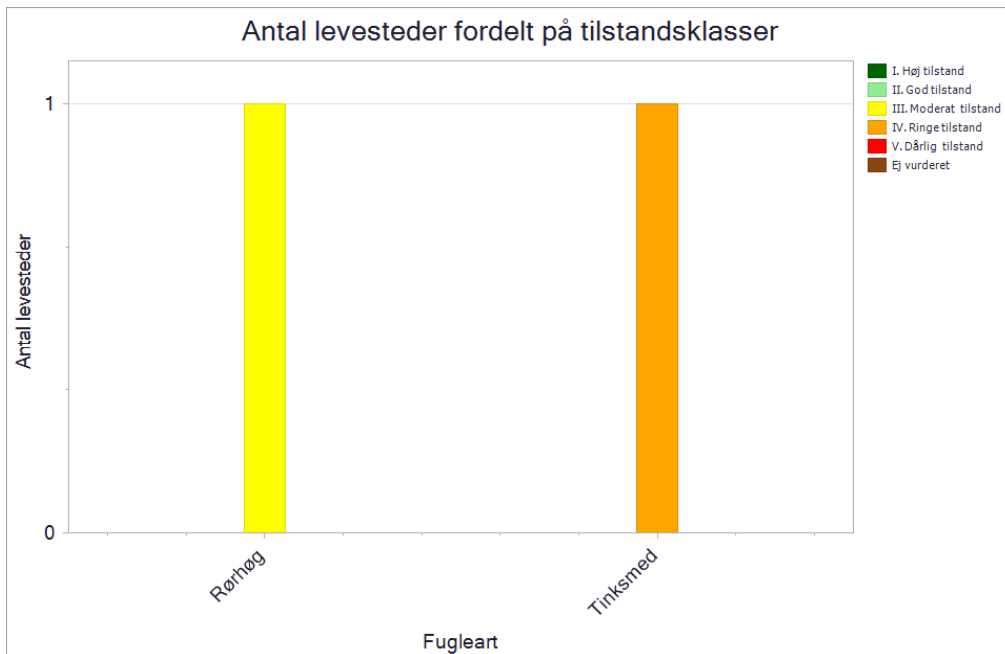
#### 3.1 Ynglefugle

Fuglebeskyttelsesområde 69 - Kogsbøl og Skast Mose

Ynglefugle 2004-2012										
	2004	2005	2006	2007	2008	2009	2010	2011	2012	
Rørhøg										
Trane										
Tinksmed								0		
Blåhals										

Ynglefugle 2013-2019							
	2013	2014	2015	2016	2017	2018	2019
Rørhøg					1		0
Trane		0					2
Tinksmed			0		0		0
Blåhals							1

Forekomst af ynglefugle på udpegningsgrundlaget. Antal ynglepar optalt ved NOVANA-overvågningen 2004–2019. Årene 2017-19 indgår i det igangværende overvågningsprogram. Der er alene medtaget data indsamlet af Miljøstyrelsens NOVANA-program.



Figuren viser antal og tilstand af de kortlagte levesteder for ynglefugle. Tilstandsklasserne er angivet med en farveskala.

### Rørhøg

Rørhøg yngler primært i vådområder med veludviklede rørskove og fouragerer desuden ofte over dyrkede marker, enge og græsarealer. Den samlede danske ynglebestand blev i 1980'erne opgjort til ca. 600 ynglepar. Ynglebestanden er siden vokset en smule, og det vurderes at den danske ynglebestand er nogenlunde stabil. Arten er trækfugl og den danske bestand overvintrer i Middelhavsområdet og i Afrika syd for Sahara. Rørhøg er almindeligt forekommende i store dele af landet, hvor den kan finde egnede yngelokaliteter. Der er næppe større trusler mod rørhøg herhjemme, og artens bestandsudvikling og udbredelse synes at være i en mindre fremgang. I NOVANA-programmet overvåges rørhøg af Miljøstyrelsen nu hvert andet år i de fuglebeskyttelsesområder, hvor arten indgår i de pågældende områders udpegningsgrundlag. Yngleforekomsten af rørhøg blev senest overvåget i 2019.

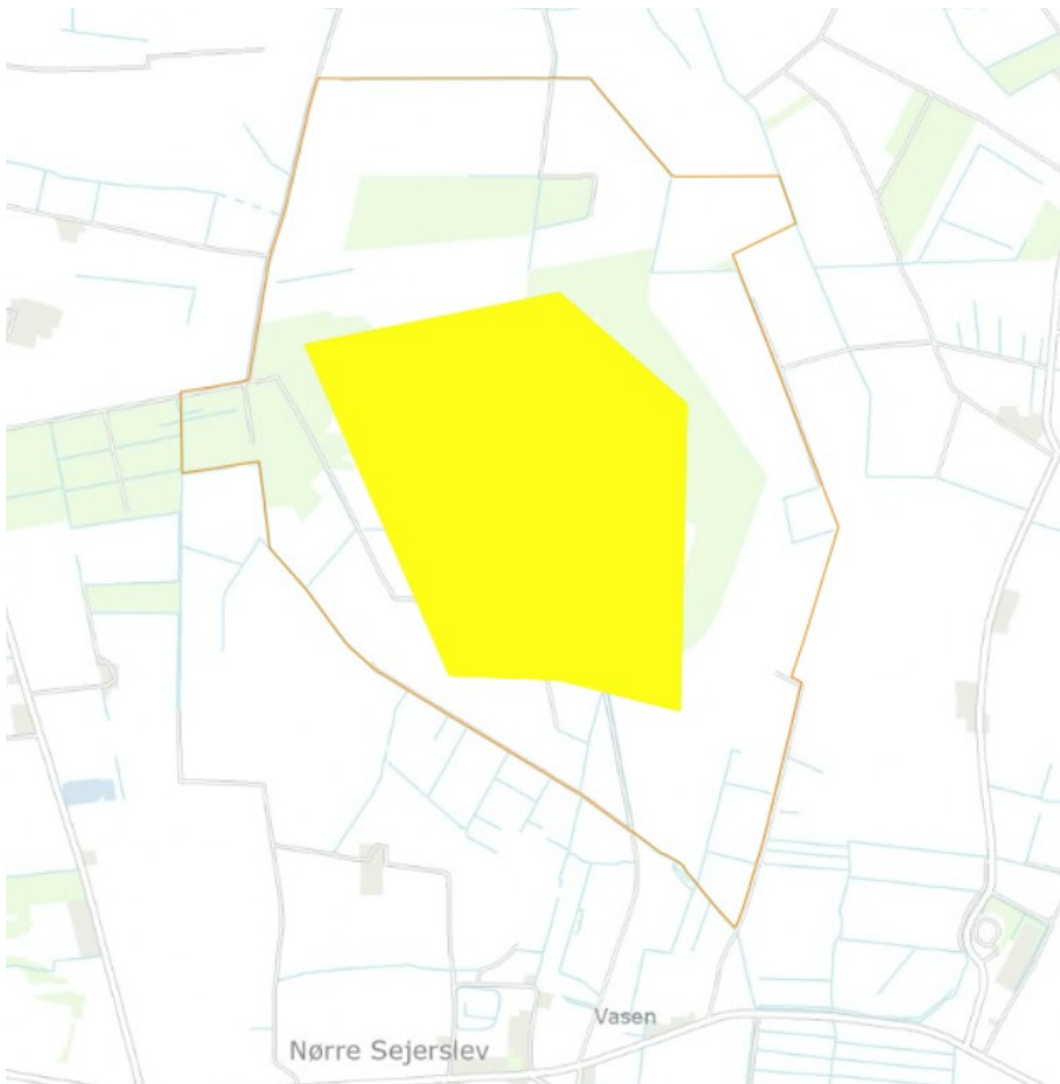


Rørhøg yngler uregelmæssigt i området. Foto er taget af Peter Bundgaard Jensen.

I forbindelse med gennemførelse af overvågningen i 2019 blev der i dette fuglebeskyttelsesområde ikke registreret nogen par. Der blev registreret ét par i 2017.

I fuglebeskyttelsesområdet er der kortlagt ét levested for rørhøg. Tilstanden for levestedet er beregnet til at være i moderat tilstand. At levestedet kun opnår moderat tilstand skyldes primært, at der er tale om forholdsvis små partier med rørskov samt store arealer dækket af vedplanter. Af samme grund vurderes det, at grunden til, at der ikke er en fast ynglebestand af rørhøg i området, er, at der ikke er et udbredt rørskovsområde, der sikrer, at rørhøgen kan yngle uden forstyrrelse fra prædatorer i dette fuglebeskyttelsesområde.

Der vurderes ikke at være væsentlige trusler mod artens fortsatte forekomst i dette fuglebeskyttelsesområde.



Tilstand af kortlagt levested for rørhøg. Tilstanden er angivet med en farveskala: mørkegrøn= høj, lysegrøn= god, gul= moderat, orange= ringe, rød= dårlig og grå= ej vurderet. Den orange streg angiver fuglebeskyttelsesområdets grænse.

### Trane

Trane yngler i Danmark i mere eller mindre åbne, uforstyrrede moser, hedemoser og andre vådområder. I de seneste år er den også registreret ynglende på selv meget små lokaliteter, hvor den kan have sin rede uden forstyrrelse fra rovdyr. Tranen forsvandt fra Danmark som ynglefugl i midten af 1800-tallet. I 1980 var der et enkelt dansk ynglepar og frem til ca. år 2000 var bestanden forholdsvis lille. Herefter er der konstateret en markant fremgang i antallet af ynglende traner, og

det vurderes at bestanden fortsat er stigende. Danske traner er overvejende trækfugle, som overvintrer i Spanien, men i milde vintre kan nogle fugle overvintrer her i landet. Arten er i dag udbredt i stort set hele landet, omend der fortsat kun findes kun få ynglepar på øerne. I NOVANA-programmet overvåges trane af Miljøstyrelsen nu hvert andet år i de fuglebeskyttelsesområder, hvor den indgår i områdernes udpegningsgrundlag. Trane er senest overvåget i 2017.

I forbindelse med gennemførelse af overvågningen i 2019 blev der i dette fuglebeskyttelsesområde registreret 2 par. At der er foretaget en registrering i 2014 skyldes en landsdækkende tælling af trane, og denne landsdækkende tælling er foretaget uafhængigt af, om den enkelte art er på udpegningsgrundlaget eller ej. At arten siden er registreret i området, afspejler den generelle fremgang for arten på landsplan.

Fuglebeskyttelsesområdets store sammenhængende våde og tørre naturtyper giver gode ynglemuligheder for arten, og der vurderes ikke at være væsentlige trusler mod artens fortsatte yngleforekomst i fuglebeskyttelsesområdet.



Der er en mindre bestand af traner i fuglebeskyttelsesområdet. Foto er taget af Peter Bundgaard Jensen.

### Tinksmed

Tinksmed er i Danmark tæt knyttet til næringsfattige hedemoser med småsøer og kær på store heder. Arten er trækfugl, som overvintrer i Afrika. Den var tidligere en ret almindelig ynglefugl i Jylland, men er i gennem 1900-tallet gået stærkt tilbage, og forekommer nu alene i Vest- og Nordvestjylland. Samlet set har den danske bestand været i fremgang i overvågningsperioden 2004-2011, men artens udbredelse indskrænkes og bestanden af tinksmed er i helt overvejende grad koncentreret til de våde hedeområder i Thy, mens de få resterende bestande på tre andre jyske hedeområder generelt er i tilbagegang, og arten er på disse lokaliteter i fare for helt at forsvinde herfra. Det vurderes, at en trussel for arten kan være tilgroning af de næringsfattige heder. Det vurderes dog ikke at udgøre et væsentligt problem på de fleste af de kendte ynglepladser, men meget tyder også på, at den er udsat for trusler på artens overvintringslokaliteter i Afrika, da dens tilbagegang ikke alene kan forklares med forholdene på artens ynglepladser i Danmark. I NOVANA-programmet overvåges tinksmed af Miljøstyrelsen nu hvert andet år i de fuglebeskyttelsesområder, hvor arten indgår i de pågældende områders udpegningsgrundlag. Yngleforekomsten af tinksmed blev senest overvåget 2019.

Der er i forbindelse med overvågningerne fra 2011 til 2019 ikke konstateret ynglende tinksmed i fuglebeskyttelsesområdet. Ud over artens generelle tilbagegang uden for kernelokaliteterne, så skyldes den manglende registrering i dette fuglebeskyttelsesområde, at området ikke i tilstrækkelig grad indeholder de levesteder som kræves, for at tinksmeden kan etablere sig som ynglefugl.

I fuglebeskyttelsesområdet er der kortlagt ét levested for tinksmed. Tilstanden for levestedet er beregnet til ringe tilstand. Grunden til, at levestedet er i dårlig tilstand er, at der ikke er områder med mudderflader samt blankt vandspejl og lav vanddybde, hvor der samtidigt også er en lav vegetationshøjde langs bredzonen. Begge dele er vigtige for, at tinksmeden kan fouragere og dermed finde føde.

Med områdets tilgroede moseflader og kun begrænsede ynglemuligheder i form af lysåbne mosesøer vurderes det, at arten sandsynligvis aldrig vil blive en fast ynglefugl i området.



Tilstand af kortlagt levested for tinksmed. Tilstanden er angivet med en farveskala: mørkegrøn= høj, lysegrøn= god, gul= moderat, orange= ringe, rød= dårlig og grå= ej vurderet. Den orange streg angiver fuglebeskyttelsesområdets grænse.



**Blåhals**

Blåhals genindvandrede i 1992 som ynglefugl i Danmark efter ca. 100 års fravær. Siden starten af 1990'erne har bestanden af ynglende blåhals spredt sig fra Sønderjylland til store dele af Jylland, og de seneste år også til Fyn og Sjælland. Artens bestandsudvikling har således været meget positiv, hvilket har haft den konsekvens, at arten nu er medtaget på udpegningsgrundlaget for en lang række fuglebeskyttelsesområder. Den kraftige ekspansion i udbredelsen af den danske ynglebestand vurderes, at skulle ses med baggrund i artens beskedne krav til ynglehabitat, der ofte udgøres af større eller mindre rørskovsområder med indslag af pil langs grøfter og kanaler og ofte i nærhed af mere eller mindre intensivt dyrkede arealer. I NOVANA-programmet overvåges blåhals af Miljøstyrelsen nu hvert andet år i de fuglebeskyttelsesområder, hvor arten indgår i de pågældende områders udpegningsgrundlag. Yngleforekomsten af blåhals blev i NOVANA-programmet for første gang overvåget i 2018 og 2019.

I forbindelse med gennemførelse af overvågningen i 2019 blev der i dette fuglebeskyttelsesområde registreret 1 par.

På baggrund af artens forholdsvis beskedne krav til et ynglehabitat vurderes der i dette fuglebeskyttelsesområde at være store arealer med velegnede levesteder såsom våd rørsump. Som det er tilfældet for arten på nationalt plan, vurderes der at være gode muligheder for, at arten fremover kan ekspandere og øge ynglebestanden yderligere. På den baggrund vurderes der ikke lokalt at være væsentlige trusler for artens fortsatte forekomst i fuglebeskyttelsesområdet.

## 4. Indsatser i området

Der er en 6-årig (12-årig for skovbevoksede fredskovpligtige arealer) rullende planlægning og gennemførelse af indsatserne i Natura 2000-områderne. Der udarbejdes først basisanalyser med faktisk viden om området. Disse følges op af Natura 2000-planer med beskrivelse af mål og indsatser. Herefter udarbejdes handleplaner, hvorefter der gennemføres indsatser for at nå de mål, der er sat i planerne. Det betyder, at der udarbejdes basisanalyser til den næste generation af planer, mens indsatserne for at opfylde den gældende plan er ved at blive gennemført.

Den anden generation af Natura 2000-planer blev udsendt i april 2016, de opfølgende handleplaner udkom i 2017, og gennemførelse sker frem mod udgangen af 2021. Statslige lodsejere har enten udarbejdet særlige drifts- og plejeplaner eller har andre forvaltningsplaner, som opfylder Natura 2000-planernes krav til indsats.

Type af indsats	Areal i ha
Lavbundsprojekter, Etableret	0,21
Lavbundsprojekter, Forundersøgelse	0,001
<b>Alle indsatser samlet</b>	<b>0,21</b>

Tabellen viser en arealopgørelse over tilskud fra landdistriktsmidler og andre tilskudsordninger til naturforbedring og naturpleje i området. Der kan være ansøgt om flere typer af indsats på det samme areal.

I Natura 2000-området er der indgået aftaler om tilskud til naturforbedrende indsatser på et beskedent areal. Der er givet tilsagn om midler til at etablere lavbundsprojekter på 0,21 ha og til forundersøgelser til lavbundsprojekter på under 0,01 ha.

Endelig er der vedtaget en forvaltningsplan for forvaltning af mink, mårhund og vaskebjørn i Danmark. Målet er at reducere skader forvoldt af de tre invasive rovdyr primært på populationer af kolonirugende og jordrugende fuglearter og sekundært på mindre pattedyr. Indsatsområderne ligger primært indenfor Natura 2000-områderne.

## 5. Litteratur

### 5.1 Anvendte EU-direktiver, love og bekendtgørelser

Rådets direktiv 92/43/EØF af 21. maj 1992 om bevaring af naturtyper samt vilde dyr og planter med senere ændringer (**Habitatdirektivet**).

<http://eur-lex.europa.eu/LexUriServ/LexUriServ.do?uri=OJ:L:1992:206:0007:0050:DA:PDF>

Europa-Parlamentets og Rådets direktiv 2009/147/EF af 30. november 2009 om beskyttelse af vilde fugle med senere ændring (**Fuglebeskyttelsesdirektivet**).

<http://eur-lex.europa.eu/LexUriServ/LexUriServ.do?uri=OJ:L:2010:020:0007:0025:DA:PDF>

Bekendtgørelse nr. 119 af 26. januar 2017 af lov om miljømål m.v. for internationale naturbeskyttelsesområder (**Miljømålsloven**).

<https://www.retsinformation.dk/Forms/R0710.aspx?id=186416>

Bekendtgørelse nr. 653 af 19. maj 2020 om klassificering og fastsættelse af mål for naturtilstanden i internationale naturbeskyttelsesområder (**målbekendtgørelsen**).

<https://www.retsinformation.dk/eli/lta/2020/653>

Bekendtgørelse nr. 1595 af 6. december 2018 om udpegning og administration af internationale naturbeskyttelsesområder samt beskyttelse af visse arter (**habitatbekendtgørelsen**).

<https://www.retsinformation.dk/eli/lta/2018/1595>

Bekendtgørelse nr. 1389 af 3. december 2017 om særlig fiskeriregulering i marine Natura 2000 områder for beskyttelse af revstrukturer (**Natura 2000-bekendtgørelsen**).

<https://www.retsinformation.dk/Forms/R0710.aspx?id=195198>

Bekendtgørelse nr. 1355 af 27. november 2018 om anvendelse af akustiske alarmer (pingere) i visse garnfiskerier (**pingerbekendtgørelsen**).

<https://www.retsinformation.dk/Forms/R0710.aspx?id=205353>

### 5.2 Anvendt faglitteratur

#### Naturtyper

Fredshavn, J.R., Nygaard, B., Ejrnæs, R., Damgaard, C., Therkildsen, O.R., Elmeros, M., Wind, P., Johansson, L.S., Alnøe, A.B., Dahl, K., Nielsen, E.H., Pedersen, H.B., Sveegaard, S., Galatius, A. & Teilmann, J. (2019). Bevaringsstatus for naturtyper og arter – 2019. Habitatdirektivets Artikel 17-rapportering. Aarhus Universitet, DCE – Nationalt Center for Miljø og Energi, 52 s. Videnskabelig rapport fra DCE – Nationalt Center for Miljø og Energi nr. 340.

Fredshavn, J.R. (2012). Tilstandsvurdering af habitatnaturtyper 2010-11. NOVANA. Aarhus Universitet, DCE – Nationalt Center for Miljø og Energi, 32 s. - Videnskabelig rapport fra DCE - Nationalt Center for Miljø og Energi nr. 39

Fredshavn, J.R. & Nygaard, B. (2014). Tilstandsvurdering af ni habitatnaturtyper. Strandvolde,

klinter, strandenge og kystklitter. Aarhus Universitet, DCE – Nationalt Center for Miljø og Energi, 28 s. - Videnskabelig rapport fra DCE - Nationalt Center for Miljø og Energi nr. 113.

Hansen, J.W. (red.) 2018: Marine områder (2016). NOVANA. Aarhus Universitet, DCE – Nationalt Center for Miljø og Energi, 140 s. - Videnskabelig rapport fra DCE - Nationalt Center for Miljø og Energi nr. 253.

Hansen J.W. & Høgslund S. (red.) 2019. Marine områder (2018). NOVANA. Aarhus Universitet, DCE – Nationalt Center for Miljø og Energi, 156 s. - Videnskabelig rapport fra DCE nr. 355.

Johansson, L.S., Søndergaard, M., Landkildehus, F., Kjeldgaard, A., Sortkjær, L. & Windolf, J. (2018). Søer 2016. NOVANA. Aarhus Universitet, DCE – Nationalt Center for Miljø og Energi, 84 s. - Videnskabelig rapport fra DCE - Nationalt Center for Miljø og Energi nr. 259.

Rasmussen, J.J., Andersen, D.K. & Alnøe, A.B. (2018). Vandløb 2016. Økologisk tilstand, miljøfremmede stoffer og tungmetaller samt naturtyper og arter. NOVANA. Aarhus Universitet, DCE – Nationalt Center for Miljø og Energi, 64 s. - Videnskabelig rapport fra DCE - Nationalt Center for Miljø og Energi nr. 260.

Nygaard B., Damgaard C., Nielsen K.E., Bladt J., Ejrnæs R. (2019). Terrestriske Naturtyper 2004-2016. NOVANA. Aarhus Universitet, DCE - Nationalt Center for Miljø og Energi. [www.novana.au.dk](http://www.novana.au.dk).

Hansen J.W. & Høgslund S. (red.) (2019). Marine områder 2018. NOVANA. Aarhus Universitet, DCE Nationalt Center for Miljø og Energi, 156 s. - Videnskabelig rapport fra DCE nr. 355.

### Arter

Eigaard OR, Bastardie F, Breen M, Dinesen GE, Hintzen NT, Laffargue P et al. (2016). Estimating seabed pressure from demersal trawls, seines, and dredges based on gear design and dimensions. ICES J Mar Sci., 73(Suppl. 1), 27-43.

Eigaard, O.R., Bastardie, F., Hintzen, N.T., Buhl-Mortensen, L., Buhl-Mortensen P., Catarino, R. et al. (2017). The footprint of bottom trawling in European waters: Distribution, intensity, and seabed integrity. ICES J Mar Sci., 74(3): 847–865.

Fredshavn, J.R., & Søgaard, B. (2014). Levestedsvurdering for to paddearter. Stor vandsalamander og klokkefrø. Aarhus Universitet, DCE – Nationalt Center for Miljø og Energi, 26 s. - Videnskabelig rapport fra DCE - Nationalt Center for Miljø og Energi nr. 88.

Fredshavn, J. & Søgaard, B. (2014). Levestedsvurdering for eremit *Osmoderma eremita*. Aarhus Universitet, DCE – Nationalt Center for Miljø og Energi, 18 s. - Videnskabelig rapport fra DCE - Nationalt Center for Miljø og Energi nr. 89.

Miljø- og Fødevareministeriet, Miljøstyrelsen (2019). Kortlægning af Natura 2000-områder. Marin habitatkortlægning i Skagerrak og Nordsøen 2017-2019.

Sveegaard, S., Nabe-Nielsen, J. & Teilmann, J. (2018). Marsvins udbredelse og status for de marine habitatområder i danske farvande. Aarhus Universitet, DCE – Nationalt Center for Miljø og Energi, 36 s. - Videnskabelig rapport nr. 284.

Søgaard, B., Wind, P., Sveegaard, S., Galatius, A., Teilmann, J. Therkildsen, O.R., Mikkelsen, P. & Bladt, J. (2018). Arter 2016. NOVANA. Aarhus Universitet, DCE – Nationalt Center for Miljø og Energi, 40 s. - Videnskabelig rapport fra DCE - Nationalt Center for Miljø og Energi nr. 262.

Søgaard, B., Wind, P., Bladt, J.S., Mikkelsen, P., Therkildsen, O.R., Wiberg-Larsen, P., Johansson, L.S., Galatius, A., Sveegaard, S. & Teilmann J. (2016). Arter 2015. NOVANA. Aarhus Universitet, DCE – Nationalt Center for Miljø og Energi, 126 s. - Videnskabelig rapport fra DCE - Nationalt Center for Miljø og Energi nr. 209.

### **Fugle**

Clausen, P., Petersen, I.K., Bregnballe, T. & Nielsen, R.D. (2019). Trækfuglebestande i de danske fuglebeskyttelsesområder, 2004 til 2017. Aarhus Universitet, DCE – Nationalt Center for Miljø og Energi, 308 s. - Teknisk rapport nr. 148.

Fredshavn, J.R., Pihl, S., Bregnballe, T. & Søgaard, B. (2014). Tilstandsvurdering af levesteder for ynglefugle. 16 Natura 2000 udpegningsarter. Aarhus Universitet, DCE – Nationalt Center for Miljø og Energi, 52 s. - Videnskabelig rapport fra DCE - Nationalt Center for Miljø og Energi nr. 114.

Holm, T.E., Clausen, P., Nielsen, R.D., Bregnballe, T., Petersen, I.K., Mikkelsen, P. & Bladt, J. (2018). Fugle 2018. NOVANA. Aarhus Universitet, DCE – Nationalt Center for Miljø og Energi, 136 s. - Videnskabelig rapport fra DCE - Nationalt Center for Miljø og Energi nr. 261.

Holm, T.E., Clausen, P., Nielsen, R.D., Bregnballe, T., Petersen, I.K., Mikkelsen P., Bladt, J., Kotzerka, J. & Søgaard, B. (2016). Fugle 2015. NOVANA. Aarhus Universitet, DCE – Nationalt Center for Miljø og Energi, 142 s. - Videnskabelig rapport fra DCE - Nationalt Center for Miljø og Energi nr. 210.

Petersen, I.K., Nielsen, R.D., Therkildsen, O.R. & Balsby, T.J.S. 2017. Fældende havdykænders antal og fordeling i Sejerøbugten i relation til menneskelige forstyrrelser. Aarhus Universitet, DCE – Nationalt Center for Miljø og Energi, 38 s. - Videnskabelig rapport fra DCE - Nationalt Center for Miljø og Energi nr. 239

Therkildsen, O.R., Andersen, S.M., Clausen, P., Bregnballe, T., Laursen, K. & Teilmann, J. (2013). Vurdering af forstyrrelsestrusler i NATURA 2000-områderne. Aarhus Universitet, DCE – Nationalt Center for Miljø og Energi, 174 s. - Videnskabelig rapport fra DCE - Nationalt Center for Miljø og Energi nr. 52.

### **Tekniske anvisninger i NOVANA-programmet**

<https://dce.au.dk/udgivelser/tekniske-anvisninger/>

Buttenschøn, R.M. et al. (2006). Tekniske anvisninger for kortlægning og registrering af skovnaturtyper og levesteder for skovlevende arter i Natura 2000 områder. Udarbejdet af Skov & Landskab.

## 6. Bilag 1

Status for gennemførte indsatser beskrevet i 1. planperiode. Fokus er indsatser gennemført for kommunale midler. Oversigten er hentet fra Natura 2000-handleplanen 2016-2021.

<b>Indsats</b>	<b>Tiltag og ejerforhold</b>
Sikring af hedeøgys ynglesteder	Realiseret på kommunalt- og privatejede arealer gennem deltagelse i <i>Projekt Hedeøg</i> med oplysning til lodsejere og sikring af reder for 10.000 kr./år.



## Resume

Basisanalyse for Kogsbøl og Skast Mose. Basisanalysen sammenfatter landsdækkende, kvalitetssikrede data for de arter og naturtyper, som Natura 2000-området er udpeget af hensyn til. Basisanalysen indeholder en kortlægning af naturtyper og levesteder, en vurdering af naturtilstanden og en foreløbig vurdering af negative påvirkninger (trusler) mod en god naturtilstand.



Miljøstyrelsen  
Tolderlundsvej 5  
5000 Odense C

[www.mst.dk](http://www.mst.dk)