



Miljøministeriet
Naturstyrelsen

Natura 2000 basisanalyse 2016-2021

Revideret udgave

**Søer ved Bregentved og Gisselfeld (Torup Sø og
Ulse Sø)**

Natura 2000-område nr. 161

Habitatområde H142

Fuglebeskyttelsesområde F101

Kolofon

Titel:

Natura 2000-basisanalyse 2016-2021
Revideret udgave
Søer ved Bregentved og Gisselfeld
Natura 2000-område nr. 161
Habitatområde 142
Fuglebeskyttelsesområde 101

Emneord:

Habitatdirektivet, fuglebeskyttelsesdirektivet,
Miljømålsloven, basisanalyse.

Udgiver:

Miljøministeriet, Naturstyrelsen

Ansvarlig institution:

Naturstyrelsen
Haraldsgade 53
2100 København Ø
www.naturstyrelsen.dk

Copyright:

Naturstyrelsen, Miljøministeriet

Sprog:

Dansk

År:

2014

ISBN nr.

978-87-7091-295-2

Dato:

18.december 2014

Forsidefoto: Jan Kofod Winther

Resume:

Natura 2000-basisanalyse for Søer ved Bregentved og Gisselfeld. Basisanalysen sammenfatter landsdækkende, kvalitetssikrede data for de arter og naturtyper, som Natura 2000-området er udpeget af hensyn til. Basisanalysen indeholder en kortlægning af naturtyper og levesteder, en vurdering af naturtilstanden og en foreløbig vurdering af negative påvirkninger (trusler) mod en god naturtilstand.

Må citeres med kildeangivelse

Indhold

1. Natura 2000-basisanalyse (planperiode 2016-2021)	4
1.1 Basisanalysens indhold	5
1.2 Natura 2000-planprocessen	5
1.3 Udpegningsgrundlag	6
1.4 Datagrundlaget	6
1.4.1 Datagrundlag arter	7
1.4.2 Datagrundlag naturtyper på land	7
2. Søer ved Bregentved og Gisselfeld (Torup Sø og Ulse Sø)	9
2.1 Områdebeskrivelse	9
2.2 Udpegningsgrundlag i dette Natura 2000 område	10
2.3 Områdets naturtyper	10
2.3.1 Områdets sø-natur	10
2.4 Områdets arter	11
2.4.1 Fuglearter	11
2.5 Naturtilstand og tilstand af arters levesteder	12
2.5.1 Sø-natur	13
2.5.2 Levestedskortlægning og tilstandsvurdering	14
2.6 Foreløbig vurdering af negative påvirkninger (trusler mod naturtilstanden)	16
2.6.1 Trusler, der vurderes konkret i denne basisanalyse	16
2.6.2 Trusler, der ikke er omfattet af denne basisanalyse	18
2.7 Igangværende indsats	19
3. Litteratur	20

1. Natura 2000-basisanalyse (planperiode 2016-2021)

EU's Natura 2000-direktiver ([fuglebeskyttelsesdirektivet](#) og [habitatdirektivet](#)) forpligter Danmark til at gøre den nødvendige indsats for at sikre eller genoprette en række sjældne, truede eller karakteristiske naturtyper og arter af europæisk betydning.

Rådets direktiv 92/43/EØF af 21. maj 1992 om bevaring af naturtyper samt vilde dyr og planter (habitatdirektivet) med senere ændringer og Europa-Parlamentets og Rådets direktiv 2009/147/EF af 30. november 2009 om beskyttelse af vilde fugle (fuglebeskyttelsesdirektivet)

Danmark har valgt at gøre dette ved en systematisk og tilbagevendende Natura 2000-planlægning, der på grundlag af direktivforpligtelsen og den nationale naturovervågning for 6-årige planperioder (dog 12-årige for skovbevoksede fredsskovpligtige arealer) prioriterer den krævede indsats. Planperioden 2016-21 dækker derfor som udgangspunkt ikke de fredsskovpligtige arealer.

Natura 2000-planlægningen sker efter reglerne i miljømålsloven og bekendtgørelse om Natura 2000-skovplanlægning, der fastsætter, at en Natura 2000-plan består af:

- Mål for naturtilstanden i Natura 2000-området.
- Indsatsprogram.

Indsatsprogrammet for det enkelte Natura 2000-område udarbejdes på baggrund af en basisanalyse og foreliggende overvågningsdata.

Basisanalysen skal indeholde følgende elementer:

- Kortlægning af habitatnaturtyper og levesteder for arter, som områderne er udpeget for.
- Vurdering af tilstand og foreløbig vurdering af trusler.
- Et resumé, som på kortbilag angiver beliggenheden af de kortlagte arealer og tilstanden.

Basisanalysen indgår efter seneste ændring af miljømålsloven ikke som en del af Natura 2000-planen, men præsenterer datagrundlaget for denne plan.

Basisanalysen for planperiode 2016 -2021 blev offentliggjort 20. december 2013. Basisanalysen er siden blevet revideret og suppleret med tilstandsvurdering af en række kystnaturtyper samt med nye data om levesteder for ynglefugle. Enkelte steder er der foretaget supplerende kortlægning og tilstandsvurdering af mindre naturarealer. Endvidere har bemærkninger fra kommuner og andre interessenter indgået i revisionen af basisanalysen. Oplysninger om igangværende indsats er endvidere blevet opdateret med seneste opgørelser fra NaturErhvervstyrelsen.

1.1 Basisanalysens indhold

Basisanalysen er grundlaget for målfastsættelse og indsatsprogram i Natura 2000-planen for de enkelte, udpegede Natura 2000-områder. Basisanalysen fokuserer på Natura 2000-forpligtelser og dermed på de arter og naturtyper, som området er udpeget for at beskytte.

Basisanalysen er udarbejdet på grundlag af de nationalt indsamlede og/eller kvalitetssikrede data, der indhentes gennem det nationale overvågningsprogram for vand og natur - NOVANA. Data er offentligt tilgængelige på Danmarks Miljøportal. Naturstyrelsen har i årene 2010-12 gennemført en fornyet og udvidet kortlægning af de enkelte habitatnaturtyper og visse arters levesteder, og data herfra udgør sammen med tilstandssystemerne for de enkelte naturtyper og visse arters levesteder omdrejningspunktet for basisanalysen.

Vurderinger af de enkelte naturtypers og arters bevaringsstatus og de negative påvirkninger, som de er udsat for, bygger på NOVANA-rapporter over samme data udarbejdet af Nationalt Center for Miljø og Energi (DCE) ved Århus Universitet. Rapporterne er udarbejdet som led i DCE's funktion som fagdatacenter for det nationale overvågningsprogram. Vurdering af forstyrrelser af fugle og pattedyr bygger på DCE-rapporten - "Vurdering af forstyrrelsestrusler i Natura 2000-områderne", der er udarbejdet for Naturstyrelsen i forbindelse med opfølgningen på den 1. Natura 2000-plan.

Der findes andre data om naturen i Natura 2000-områderne. Disse er dog ikke tilstrækkeligt ensartede og landsdækkende til, at Naturstyrelsen har inddraget dem i de statslige basisanalyser, som blandt andet skal danne grundlag for en national prioritering af indsatsen i 2. planperiode. Mange af disse data vil med fordel kunne indgå i senere faser af planlægningen, ikke mindst i forbindelse med fastsættelse af konkrete forvaltningstiltag.

Natura 2000-planlægningen 2016-21 vedrører som udgangspunkt kun de arealer, der er omfattet af miljømålsloven, da planperioden for arealer omfattet af skovloven er 12 år (2010-21). Naturstyrelsen har alligevel for fuldstændighedens skyld valgt i basisanalysen at medtage alle indsamlede artsdata – uanset visse datasæt vedrører arealer omfattet af skovloven.

Selvom basisanalysen er udarbejdet midt i gennemførelsen af den 1. Natura 2000-plan, vil der for hvert enkelt område indgå en foreløbig status for gennemførelsen af den 1. plan byggende på tilgængelig viden om tilsagn om tilskud efter landdistriktsstøtteordningerne og godkendte EU-projekter (Life+).

1.2 Natura 2000-planprocessen

Planprocessen for de statslige Natura 2000-planer er fastsat i miljømålsloven. Med ændringen af miljømålsloven med virkning fra 1. juni 2013 er processen:

Natura 2000-planen udarbejdes efter forudgående drøftelse med de berørte statslige, kommunale og regionale myndigheder og med inddragelse af nationalparkbestyrelser, foreninger, organisationer og lodsejere, som har en væsentlig interesse i planen.

De tværgående, overordnede drøftelser foregår på nationalt niveau. På regionalt niveau præsenterer Naturstyrelsen basisanalyser, og et muligt planindhold drøftes. Basisanalyserne offentliggøres senest samtidig med, at drøftelser med de berørte interessenter indledes.

Forslag til Natura 2000-planer for 2016-21 offentliggøres senest 1 år efter offentliggørelsen af basisanalyserne. Miljøministeren (Naturstyrelsen) fastsætter en frist på mindst 12 uger for indgivelse af høringssvar vedr. planforslagene. Miljøministeren vedtager efterfølgende planen. Der gælder dog særlige høringsregler, hvis det offentliggjorte planforslag ændres væsentligt.

1.3 Udpegningsgrundlag

For hvert Natura 2000-område findes et udpegningsgrundlag, der ud fra de af EU fastsatte regler rummer de internationalt væsentlige arter og naturtyper for det pågældende område. For disse dyr, fugle, planter og naturtyper er der inden for de udpegede Natura 2000-områder en særlig forpligtelse. Det er alene de arter og naturtyper, der er på områdernes udpegningsgrundlag som behandles i denne basisanalyse.

De danske fuglebeskyttelsesområder blev udpeget i 1983 med en lille justering i 2000, og der er nu udpeget 113 fuglebeskyttelsesområder i Danmark. I 1998 blev habitatområderne tilsvarende udpeget. Disse blev justeret og udvidet, senest i 2011, og der er nu 261 habitatområder i Danmark. Fuglebeskyttelsesområderne og habitatområderne udgør det samlede Natura 2000-netværk. Fuglebeskyttelses- og habitatområder kan være sammenfaldende eller ligge i umiddelbar tilknytning til hinanden, hvorfor der i alt er 252 Natura 2000-områder i Danmark. I Natura 2000-områder, hvor der indgår habitatområder og fuglebeskyttelsesområder med forskellig afgrænsning, er forpligtelsen i forhold til udpegningsgrundlaget udelukkende knyttet til det enkelte delområdes geografiske afgrænsning.

Naturen er dynamisk, og nogle arter og naturtyper indvandrer til nye områder, mens andre af naturlige grunde forsvinder fra områder, hvor de tidligere var kendt. Endvidere forbedres vidensgrundlaget om arternes og naturtypernes forekomst inden for områderne yderligere i forbindelse med systematisk kortlægning, overvågning og andre undersøgelser. Derfor opdateres udpegningsgrundlaget for de enkelte Natura 2000-områder med mellemrum. Dette vil typisk ske hvert 6. år forud for rapportering til EU og udarbejdelse af nye statslige Natura 2000-basisanalyser med efterfølgende Natura 2000-planer. Naturstyrelsen har i 2012 opdateret udpegningsgrundlaget for såvel fuglebeskyttelsesområderne som habitatområderne efter offentlig høring. Kriterier for opdateringen og de udpegningsgrundlag, der gælder fra den 1. januar 2013, kan ses på [Naturstyrelsens hjemmeside](#).

Natura 2000-indsatsen for områdets udpegede naturtyper og arter vil dog i mange tilfælde betyde, at forholdene også forbedres for en lang række både almindelige, sjældne og rødlistede arter, der findes inden for området, men som ikke er grundlag for områdets udpegningsgrundlag som Natura 2000-område.

1.4 Datagrundlaget

Ved udarbejdelse af den enkelte basisanalyse præsenteres kun aktuelle overvågningsdata for naturtyper og arter, der er medtaget på det pågældende Natura 2000-områdes udpegningsgrundlag. Dette afsnit om datagrundlaget er en generel beskrivelse, der er dækkende for alle Natura 2000-basisanalyser.

Data, der anvendes og præsenteres i denne basisanalyse, er kvalitetssikrede og landsdækkende data, der er offentligt tilgængelige. Det vil i helt overvejende grad dreje sig om data indsamlet og kvalitetssikret i forbindelse med gennemførelse af det statslige overvågningsprogram - NOVANA. Den konkrete, praktiske gennemførelse af overvågningen og efterfølgende databehandling for de enkelte arter og naturtyper kan ses i de udarbejdede tekniske anvisninger på [DCE's hjemmeside](#) og de årlige NOVANA-rapporter.

De fleste data stammer fra den terrestriske del af overvågningsprogrammet, men derudover inddrages data indsamlet i de øvrige NOVANA delprogrammer, fx tilstandsvurderinger og levestedskortlægning i søer, kortlægning af marine naturtyper samt artsdata fra de akvatiske overvågningsprogrammer i NOVANA fx data til belysning af forekomst af lampretter andre fisk, insekter og havpattedyr.

Naturtype- og artsdata, der anvendes i basisanalyserne, kan findes på Miljøministeriets [MiljøGis](#) og i [Danmarks Naturdata](#).

1.4.1 Datagrundlag arter

Arternes udbredelse, forekomst og antal gennemgås og beskrives på baggrund af de kvalitetssikrede data, der er indsamlet i NOVANA-programmerne.

I basisanalysen præsenteres udelukkende data om arter, der indgår i udpegningsgrundlaget for området, og som dermed er en del af Natura 2000-forpligtelsen.

Der er ikke med denne basisanalyse forsøgt analyseret og præsenteret viden om forekomst af områdets øvrige, sjældne, rød- eller gullistede arter eller arter optaget på habitatdirektivets bilag IV. Varetagelsen af hensynet til disse arter indgår ikke specifikt i Natura 2000-planlægningen.

Fuglenes udbredelse, antal og bestandsudvikling beskrives ligeledes på baggrund af data indsamlet og kvalitetssikret i forbindelse med gennemførelse af NOVANA-programmerne i perioden 2004-2012. Princippet for overvågning af både ynglefugle og trækfugle er, at alle arter, som indgår i et eller flere Natura 2000-områders udpegningsgrundlag overvåges med varierende frekvens afhængig af artens bevaringsstatus. Arter med ugunstig bevaringsstatus overvåges oftere og mere grundigt end arter med gunstig bevaringsstatus. Data til vurdering af fuglenes forekomst er for de fleste arters vedkommende indsamlet af Naturstyrelsen og DCE. Disse data bliver for flere arters vedkommende desuden suppleret med data indsamlet af Dansk Ornitologisk Forenings medlemmer via DOF-basen. De anvendte data kvalitetssikres af DCE og/eller af Naturstyrelsen og anvendes efterfølgende i Naturstyrelsens overvågning af de pågældende fuglearter.

For en række ynglefugle, der ikke er specifikt tilknyttet Natura 2000-områderne, foretages der i NOVANA overvågningen en ekstensiv overvågning, hvilket betyder, at DCE Aarhus Universitet ved udgangen af overvågningsperioden i 2015 udarbejder landsdækkende udbredelseskort for disse arter. Der findes ikke et ensartet, landsdækkende billede af deres forekomst i de Natura 2000 områder, hvor de indgår i de pågældende områders udpegningsgrundlag. Der er derfor ingen antalsangivelser i de basisanalyser, hvor disse ynglefugle indgår i de pågældende områders udpegningsgrundlag.

For den overvejende del af fuglearterne på Natura 2000-områdernes udpegningsgrundlag er resultaterne fra NOVANA-programmet beskrevet i den videnskabelige rapport fra DCE - Nationalt Center for Miljø og Energi – [Fugle 2004-2011](#).

For [stor vandsalamander](#), [klokkefrø](#), [eremit](#) og [16 ynglefuglearter](#) er der i NOVANA-programmet gennemført en levestedskortlægning til beskrivelse af kvaliteten af de pågældende arters levesteder. Disse data vil også blive præsenteret i basisanalyserne for de områder, hvor en eller flere af disse arter er medtaget på områdernes udpegningsgrundlag.

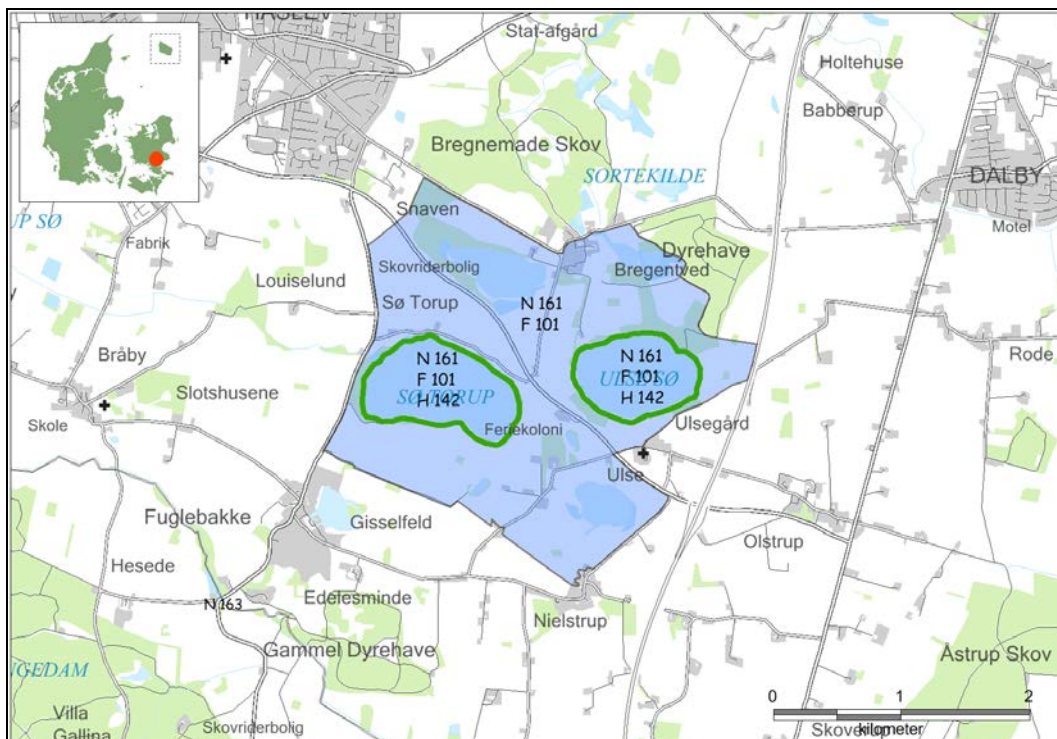
Overvågningsmetoderne for de enkelte fuglearter er beskrevet i de tekniske anvisninger.

1.4.2 Datagrundlag naturtyper på land

Grundlaget for den første generation af Natura 2000-planer var kortlægning af 23 lysåbne naturtyper og 10 skovnaturtyper. Kortlægningen af de lysåbne naturtyper blev gennemført i 2004-2005 af de daværende amter og suppleret i 2007-2008, mens kortlægningen af skovnaturtyperne blev gennemført i 2005-06 (skovbevoksede, fredskovpligtige arealer). Kortlægningen af skovnatur på ikke-fredskovpligtige arealer er gennemført i perioden 2009 – 2012.

Som grundlag for udarbejdelse af denne generation af basisanalyser er der i 2010-2012 foretaget en ny- eller genkortlægning af 33 lysåbne naturtyper og nykortlægning af fem ferske sønaturtyper i mindre søer. Kortlægningen af skovnaturtyperne er derimod ikke blevet gentaget, da planlægningen for de skovbevoksede fredskovspligtige arealer kun revideres hvert 12. år. Denne basisanalyse viser alene resultaterne for kortlægning af skovnaturtyper på de ikke fredskovspligtige arealer.

2. Søer ved Bregentved og Gisselfeld (Torup Sø og Ulse Sø)



Natura 2000-områdets afgrænsning (sort afgrænsning). Natura 2000-området består af habitatområde H142 (grøn afgrænsning) og fuglebeskyttelsesområde F101 (blå flade).

2.1 Områdebeskrivelse

Natura 2000-området har et areal på i alt 597 ha fordelt på 5 søer og deres nærpland, som hovedsageligt består af landbrugsland og lidt skov.

Søerne ligger i et højtliggende moræneområde på hver sin side af et vandskel. Ejemede sø, Ulse sø og småsøerne omkring Bregentved Gods afvander til Tryggevælde Å, mens Søtorup Sø og Nielstrup Sø afvander til Susåen. Ulse Sø og Søtorup Sø er dybe kildefødte søer opstået som dødishuller, mens Ejlemade og Nielstrup søer er lavvandede med middeldybder på ca. 1 m.

Natura 2000-området ligger i Faxe Kommune og inden for vandplanområdet hovedvandopland 2.4 Køge Bugt og 2.5 Smålandsfarvandet.

2.2 Udpegningsgrundlag i dette Natura 2000 område

Udpegningsgrundlag for Habitatområde nr. 142

Naturtyper: Kransnålalge-sø (3140)

Udpegningsgrundlag for Fuglebeskyttelsesområde nr. 101

Fugle: grågås (T) troldand (T)
rørhøg (Y)

Naturtyper og arter, der udgør det gældende udpegningsgrundlag for Natura 2000-området. Tal i parentes henviser til de talkoder, som benyttes for naturtyper og arter fra habitatdirektivets bilag 1 og 2. * angiver at der er tale om en prioriteret naturtype. Udpegningsgrundlag for habitatområder og fuglebeskyttelsesområder er blevet revideret som beskrevet oven for. Arter og naturtyper, der er tilføjet udpegningsgrundlaget er markeret med "NY". For dette område er der ikke foretaget ændringer i udpegningsgrundlaget.

Hele Natura 2000-området er udpeget som fuglebeskyttelsesområde af hensyn til ynglende og rastende fugle i søerne. To af søerne, Søtorup Sø og Ulse Sø, er desuden udpeget som habitatområde for naturtypen kransnålealgesø. Habitatområdet er i sig selv 118 ha.

2.3 Områdets naturtyper

Natura 2000-områdets indhold af habitat-naturtyper, der er omfattet af planlægningen, fremgår af udpegningsgrundlaget. I [Danske Naturtyper i det europæiske Natura 2000 netværk](#) findes en beskrivelse af de enkelte naturtyper og nogle af deres typiske arter.

2.3.1 Områdets sø-natur

Områdets sønatur er registreret forskelligt afhængig af størrelsen. Søer under 5 ha er kortlagt og naturtype-bestemt på baggrund af søernes naturindhold. Disse søer er typisk meget små, og er derfor neden for angivet som antal. For søer over 5 ha er der i vandplanen for området foretaget en registrering af søens naturtype-indhold. Disse søers naturtype-indhold er angivet som areal i ha.

Søer under 5 ha

Søer under 5 ha kortlægges i forbindelse med NOVANA-programmets [småsø overvågning](#) samt i forbindelse med [kortlægning af levesteder](#) for vandhulsarter. I kortlægningen indgår en naturtype-bestemmelse. Kortlægningen er igangsat, men ikke færdiggjort i alle områder. Antallet af småsøer med indhold af sønaturtyper kan derfor være større end det kortlagte antal.

Søer over 5 ha

Større søer er ikke kortlagt og natur-tilstandsvurderet i forbindelse med NOVANA-kortlægningen af habitatområdernes naturtyper. I alle større søer er der dog gennem flere overvågningsperioder i forbindelse med det nationale overvågningsprogram, systematisk indsamlet data om søernes miljøtilstand og naturindhold. Det drejer sig om udvikling over tid i sigtddybde, indhold af klorofyl a, total-fosfor og total-kvælstof. Disse data er præsenteret i Vandplanen for området. På baggrund af data er der foretaget en vurdering af miljøtilstand og målopfyldelse for søen. På baggrund af den registrerede plantevækst i søen er der endvidere foretaget en identifikation af søens naturtypeindhold.

Der er fire søer over 5 ha i dette Natura 2000-område: Søtorup Sø (68,4 ha), Ulse Sø (50,9 ha), Nielstrup Sø (13,2 ha) og Ejlemade Sø (22,1 ha). Endvidere er der småsøerne omkring Bregentved, som der ikke er indsamlet data fra. To af søerne - Søtorup Sø og Ulse Sø - indgår i områdets udpegningsgrundlag som naturtypen Kransnålalge-sø (3140).

2.4 Områdets arter

2.4.1 Fuglearter

Fuglebeskyttelsesområde 101 - Søer ved Bregentved og Gisselfeld

Ynglefugle 2004-2012

	2004	2005	2006	2007	2008	2009	2010	2011	2012
--	------	------	------	------	------	------	------	------	------

rørhøg

Ynglefugle på udpegningsgrundlaget. Antal ynglepar optalt ved NOVANA-overvågningen 2004–2012. Årene 2010-12 indgår i det igangværende overvågningsprogram, og der er for denne periode alene medtaget data for de år, hvor den pågældende art er en del af programmet.

De fuglearter, der indgår i fuglebeskyttelsesområdernes udpegningsgrundlag, er kort beskrevet nedenfor. Overvågningsmetode er beskrevet tidligere og data fra overvågning af fuglearterne ses neden for. For mere detaljeret beskrivelse af overvågningsmetode og resultater for de enkelte arter henvises til de [tekniske anvisninger](#) på DCE's hjemmeside.

Rørhøg

Rørhøg yngler primært i vådområder med veludviklede rørskove og fouragerer desuden over dyrkede marker, enge og græsarealer. Arten er trækfugl og den danske bestand overvintrer formentlig i Sydvesteuropa og i Vestafrika. I det nationale overvågningsprogram overvåges arten på nu baggrund af kvalitetssikrede data fra DOFbasen. Arten er sidst overvåget i 2008. Rørhøg er mest almindeligt forekommende i den sydlige del af landet og mere talrig på Øerne end i Jylland. Den samlede danske ynglebestand er anslået til ca. 650 par. Der er næppe større trusler med rørhøg herhjemme, og artens bestandsudvikling og udbredelse synes at være stabil siden slutningen af 1980'erne.

Arten overvåges i overvågningsprogrammet – NOVANA 2011-15 for første gang. Det vil derfor ved programmets afslutning være muligt at give et landsdækkende billede af artens forekomst.

Fuglebeskyttelsesområde 101 - Søer ved Bregentved og Gisselfeld

Trækfugle 1992-2009

	1992 - 1997	1998 - 2003	2004	2005	2006	2007	2008	2009
grågås	1645	1425	2650	1300	2075	1300	2200	2900
troidand	3410	5400	121	414	40	80	125	420

Trækfugle på udpegningsgrundlaget. Trækfuglearterne er optalt ved NOVANA overvågningen og medtager årlige data i perioden 2004- 2009.

Grågås

Grågås er en udbredt ynglefugl i Danmark. Den danske ynglebestand suppleres af trækfugle fra Norge der trækker gennem Jylland og fugle fra Sverige der trækker igennem Østdanmark. I det nationale overvågningsprogram overvåges arten årligt af DCE ved midvintertællinger i januar og supplerende tælling i september, hvor arten antalsmæssigt har den største forekomst i Danmark. Antallet af grågæs i perioden 2004-2011 har været stigende frem til 2009 og derefter aftagende de følgende to år sandsynligvis på grund af de to strenge vintre med øget dødelighed blandt grågæssene, dette afspejles også i september tællingerne, hvor antallet efter en lang årrække med stigende antal faldt fra 2010 til 2011. Den danske bestand blev i 2011 opgjort til ca. 61.000 individer i januar og 120.000 individer i september. Grågås har efter en længere årrække med stabile bestande i 1980'erne siden 1990'erne været markant stigende, hvilket også er tilfældet for den samlede nordvesteuropæiske bestand.

I Natura 2000-område nr. 161 er der en stigning i antallet af rastende Grågæs i søerne og på de omkringliggende marker.

Troldand

Troldand yngler vidt udbredt i Nordeuropa mod syd til Alperne. Arten træffes som træk- og vintergæst ofte i meget store flokke i søer og fjorde. Arten er desuden en almindelig ynglefugl med 800-1000 ynglepar i landet. I det nationale overvågningsprogram overvåges arten af DCE ved midvintertællinger – seneste i 2008. Troldand ses som trækfugl i internationalt betydende antal primært i ferskvand på et mindre antal lokaliteter især øst for Storebælt. Især Maribosøerne og Roskilde Fjord er de områder, som i milde vintre normalt huser flest troldænder. Arten overvåges ved midvintertællinger i det nationale overvågningsprogram af DCE. Antallet af overvintrende troldænder i danske farvande vurderes at være relativt stabile, dog med udsving afhængig af vinterens længde og hårdhed. I Østersøområdet som helhed ser det ud til at bestanden er stigende. Bestanden i Danmark blev i midvinter 2008 opgjort til ca. 162.000 individer.

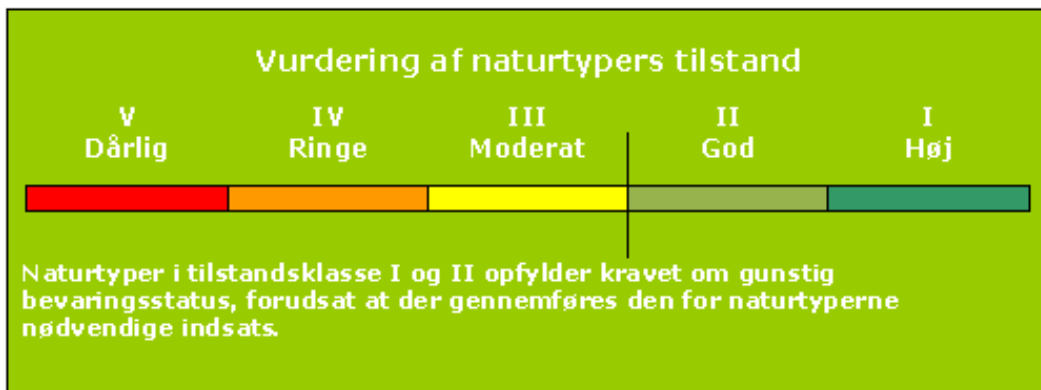
I Natura 2000-området er der et fald i antallet af Troldænder som raster i søerne i dagtimerne. Førhen rastede store flokke af troldænder i flere sydsjællandske søer og foretog formentlig natfourageringstræk derfra til f.eks. Smålandsfarvandet. I dag er der indført jagtrestriktioner i langt større dele af Basnæs Nor, Holsteinborg Nor, Karrebæksminde og Dybsø Fjorde samt Avnø Fjord, der gør at troldænderne er flyttet til disse områder for at dagraste nærmere natfourageringsområderne.

2.5 Naturtilstand og tilstand af arters levesteder

Overvågningen og kortlægningen af naturtyperne og levesteder for arter viser, at mange af disse i forskelligt omfang bliver påvirket af en række faktorer, som kan have betydning for naturtypernes og levestedernes tilstand og indhold af dyre- og plantearter.

Vurdering af naturtypernes naturtilstand bygger på et system, der inddeler forekomster af Habitatdirektivets naturtyper i 5 tilstandsklasser, hvor I (høj) er bedst og V (dårlig) er værst. Tilstandssystemet er nærmere beskrevet i DCE's rapport "Vurdering af naturtilstand", som er indarbejdet som en del af: Bekendtgørelse om klassificering og fastsættelse af mål for naturtilstanden i internationale naturbeskyttelsesområder. Som led i beregningen af tilstanden beregnes både et artsindeks, baseret på indholdet af plantearter i en cirkel med radius på 5 m og et strukturindeks, der i de lysåbne naturtyper er baseret på vegetationshøjden, opvækst af vedplanter, forekomst af drængrøfter m.m. For skovnaturtyperne baseres strukturindeks bl.a. på omfang af jordbearbejdning, afvandsforhold, forekomst af invasive arter og trækronernes lagdeling i forskellige etager. Artsindeks for søer er beregnet ud fra alle fundne arter i både rørsump og sø.

Struktur- og artsindeks for den enkelte naturtype vægtes sammen til naturtypens tilstandsklasse på arealet. Et højt strukturindeks kombineret med et lavt artsindeks viser, at naturarealet har forudsætninger for et højt naturindhold, men at de karakteristiske arter ikke er til stede. Et højt artsindeks kombineret med et lavt strukturindeks kan anvendes som et redskab til at lokalisere artsrige forekomster med et stort behov for pleje eller anden indsats.



Tilstandsklasser for naturtyper.

Natura 2000-områdernes lysåbne, terrestriske naturtyper blev første gang systematisk kortlagt i 2004-06. Her blev 23 naturtyper kortlagt. I 2010-12 er de 23 lysåbne naturtyper blevet genkortlagt, og de resterende 10 terrestriske naturtyper er blevet inddraget i kortlægningen. For at sikre sammenligneligheden er det tilstræbt at indsamle data fra nøjagtig samme steder som i den første kortlægning. Det har imidlertid ikke været muligt i alle tilfælde, da den nye kortlægning er gennemført efter en lidt mere detaljeret metode samtidig med, at metoden bygger på en mere detaljeret definition af de enkelte naturtyper. En grundig beskrivelse af metoden til kortlægning af de terrestriske naturtyper i det nationale overvågningsprogram kan ses i den tekniske anvisning.

Den nye kortlægning er således mere detaljeret og giver dermed et forbedret billede af udstrækningen og tilstanden af områdets habitatnatur.

En sammenligning af resultaterne fra kortlægningerne i 2004-06 og 2010-12 kan i flere habitatområder vise, at der tilsyneladende er sket markante udsving både i antallet af naturtyper, deres arealer og deres tilstand. Disse udsving repræsenterer kun i få tilfælde reelle, naturmæssige ændringer. I mange tilfælde er udsvingene et resultat af større detaljeringsgrad og metodemæssige ændringer i kortlægningen. For dette Natura 2000-område er udsving i kortlagt naturareal og vurderet naturtilstand vist og kommenteret neden for.

Til denne basisanalyse er der udviklet et system, der vurderer tilstanden af levestedet for en række arter. Det drejer sig om arterne klokkefrø, stor vandsalamander og eremit samt 16 arter af ynglefugle. Systemet inddeler arternes levested i 5 tilstandsklasser, som beskrevet under naturtypernes tilstandssystem. Beregningen af tilstanden er baseret på en række nøglefaktorer, der er specielt vigtige for at levestederne kan fungere optimalt for de pågældende arter. Se de tekniske anvisninger til kortlægning af levesteder for klokkefrø, stor vandsalamander, eremit og ynglefugle.

2.5.1 Sø-natur

Søen under 5 ha er naturtype-kortlagt på baggrund af vegetation og en række strukturparametre. Metoden er grundigt beskrevet i den tekniske anvisning via DCE's hjemmeside. I områder, hvor der er foretaget kortlægning af levesteder for vandhulsarter, indgår disse vandhuller i kortlægningen. Der er ikke endnu udviklet et tilsvarende system til habitatnaturtype-kortlægning og tilstandsvurdering af søer over 5 ha. Større søers miljø- og naturtilstand er beskrevet i vandplanen for området.

Søer over 5 ha

De fire søer er beskrevet nærmere i vandplanerne for henholdsvis Køge Bugt og Smålandsfarvandet, se <http://www.naturstyrelsen.dk/Vandet/Vandplaner/>.

Søtorup Sø belastes med spildevand fra spredt bebyggelse og det vurderes at der sker frigivelse af fosfor fra bunden. Ved en vegetationsundersøgelse i 2013 blev der fundet kransnålalge og forskellige arter af vanddaks.

Ulse Sø belastes med spildevand fra spredt bebyggelse. Ved undersøgelsen af vegetationen i 2013 var undervandsvegetationen er meget artsrig: Aks-tusindblad er den dominerende art, men derudover forekommer bl.a. flere arter af vanddaks, skør kransnål, vandpest og tornfrøet hornblad. Ved fiskeundersøgelsen i 2013 blev der registreret seks arter i søen: Aborre, gedde, skalle, brasen og hork. Foruden nævnte arter findes tillige ål, karpe og suder i søen.

Miljø- og naturtilstanden for Søtorup Sø og Ulse Sø er bedømt som ringe i vandplanen for området.

De to øvrige søer - Nielstrup Sø og Ejemåde Sø - som ikke er udpeget som habitatnaturtype i Natura 2000-området, er identificeret som naturtypen næringsrig sø (3150)

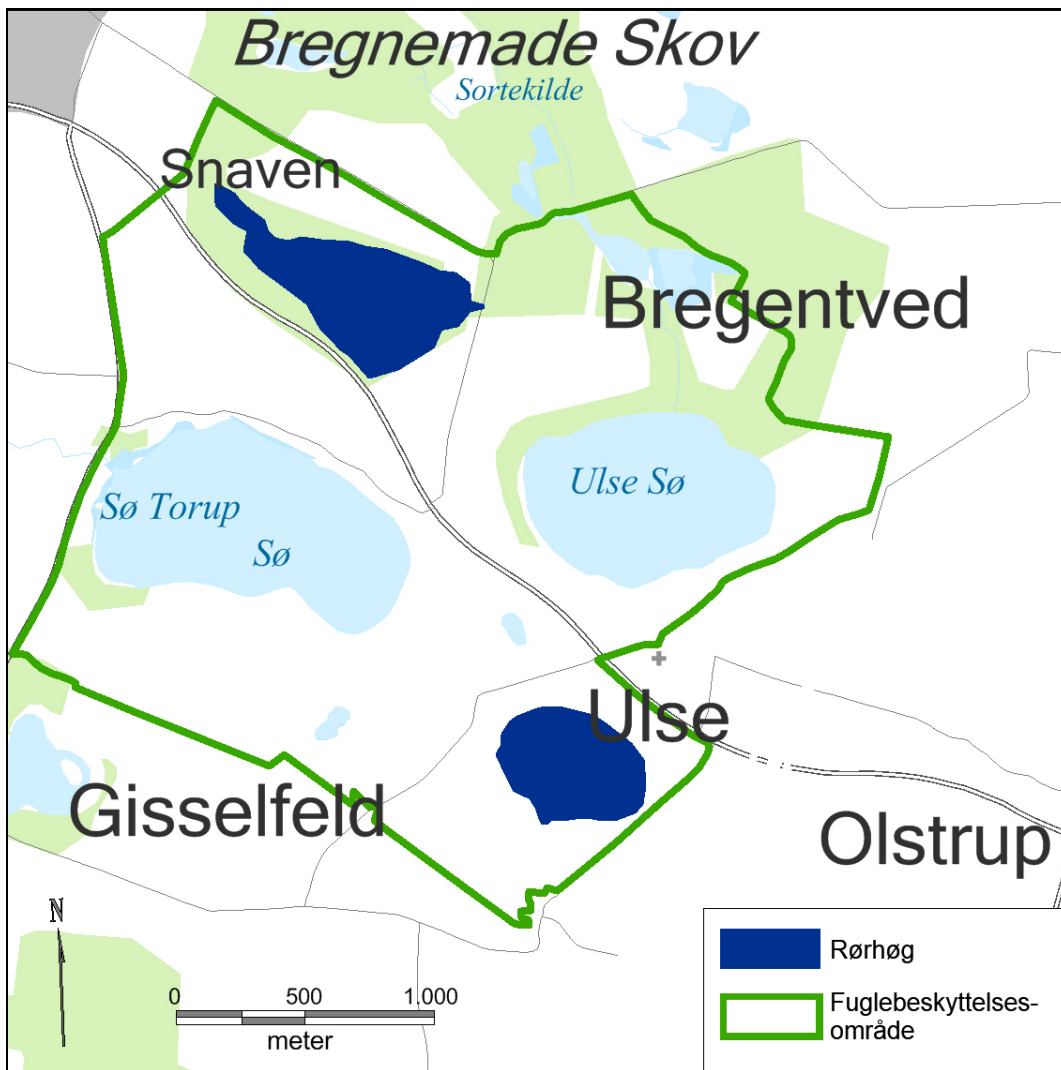
Nielstrup Sø belastes med spildevand fra spredt bebyggelse samt af de mange restende fugle. Det vurderes desuden, at der sker frigivelse af fosfor fra bunden. I 2002 blev der lavet en grundig undersøgelse af søen med henblik på at lave en handlingsplan til forbedring af vandkvaliteten, som samtidigt tog hensyn til det rige fugleliv ved søen.

Ejemåde Sø belastes søen med spildevand fra spredt bebyggelse. Søens undervandsvegetation og fiskebestand er undersøgt i 2012. Søen rummer flere arter af undervandsplanter med Tornløs Hornblad som den dominerende art. Fiskebestanden er domineret af aborre, men der findes også gedde, suder og ål i søen.

2.5.2 Levestedskortlægning og tilstandsvurdering

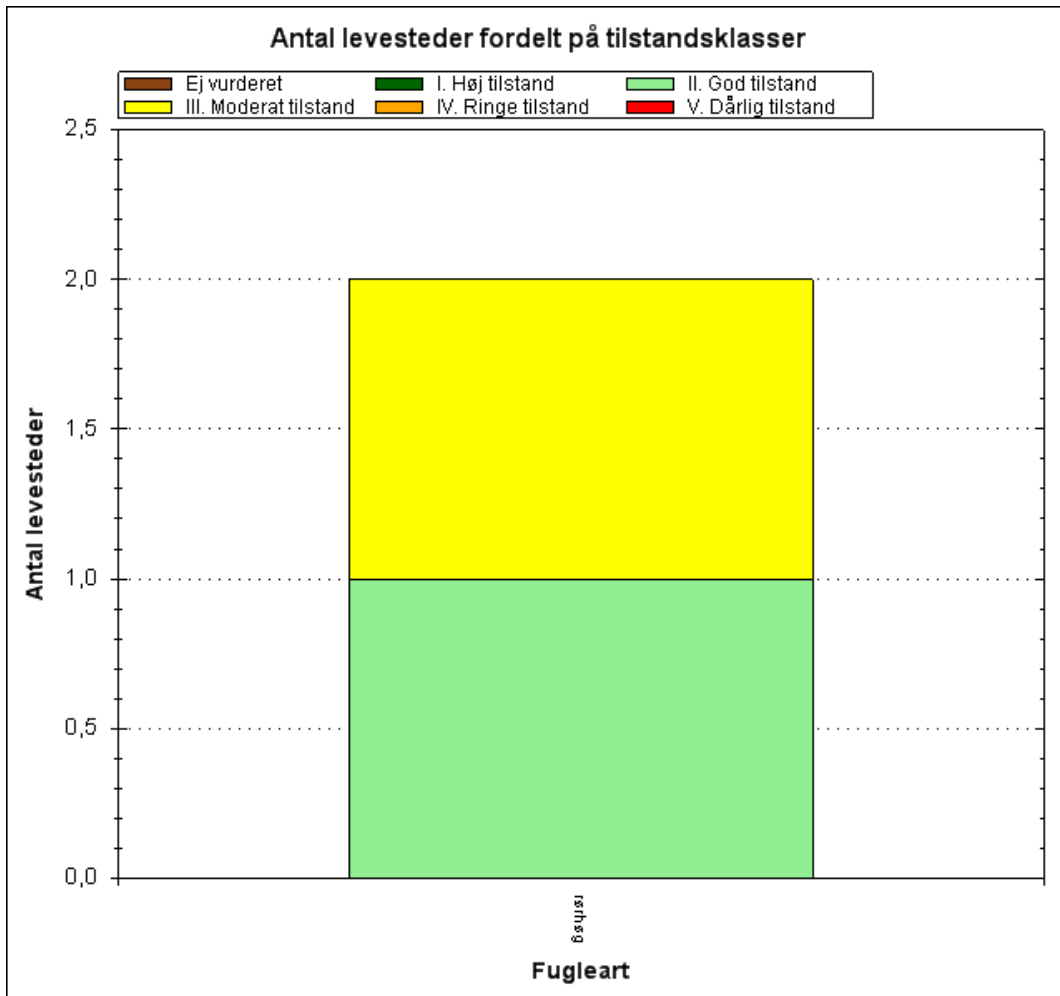
Inden for området er der foretaget kortlægning af levesteder for enkelte arter. Kortlægningen er foretaget ved registrering af relevante biologiske og strukturelle forhold i områdets småsøer - og for eremits vedkommende, strukturparametre knyttet til gamle træer. Der er tilsvarende kortlagt og tilstandsvurderet levesteder for nogle af områdets udpegede ynglefugle.

Arter



Kortlagte, mulige levesteder for rørhøg.

Det er søerne med mest rørskov der er kortlagt som muligt levested for rørhøg. De andre søer i området kan også være potentielle levesteder, men de er ikke kortlagt i denne periode.



Antal og tilstand af de kortlagte levesteder for ynglefugle.

Ejlemade Sø er kortlagt som levested i moderat i tilstand, mens Nielstrup Sø er kortlagt som levested i god tilstand. Forskellen i tilstanden kan skyldes at arealet med rørsump er mest udbredt i Nielstrup Sø.

2.6 Foreløbig vurdering af negative påvirkninger (trusler mod naturtilstanden)

Negative påvirkninger/trusler defineres i denne sammenhæng som påvirkninger, der - hver for sig eller i kombination indebærer en forhindring eller væsentlig forsinkelse af muligheden for, at naturtypen eller levestedet kan opnå gunstig bevaringsstatus. Det er således nødvendigt – på kort eller langt sigt - at imødegå truslen, hvis naturtypen eller levestedet skal sikres gunstig bevaringsstatus.

2.6.1 Trusler, der vurderes konkret i denne basisanalyse

Vurdering af en række væsentlige trusler har indgået konkret i kortlægning og tilstandsvurdering af naturtyper og levesteder inden for det gennemførte NOVANA-program. Der er desuden foretaget vurdering af registrerbare trusler for arter. Der er tale om kendte og aktuelle trusler med fokus på de forhold, som det er muligt at håndtere forvaltningsmæssigt.

Omfanget af disse trusler for dette områdes lysåbne naturtyper og levesteder er vist neden for og betydningen er konkret beskrevet og vurderet. I den konkrete tekst under hver trussel medtages omtale af arter, hvor truslen også har betydning for en eller flere arter på udpegningsgrundlaget. Dokumenterede trusler for arter er desuden vurderet selvstændigt.

Det drejer sig om truslerne tilgroning, uhensigtsmæssig hydrologi, direkte påvirkning fra landbrugsdrift, forekomst af invasive arter, erhvervsmæssigt fiskeri i marine naturtyper og forstyrrelse af fugle og havpattedyr samt prædation.

Tilgroning af lyskrævende naturtyper med høje urter eller vedplanter

De fleste lysåbne naturtyper er afhængige af græsning eller høslæt – oftest som et led i ekstensiv landbrugsdrift. Ved ophør af græsning eller høslæt vil naturarealet gro til i høje urter og vedplanter, og de lyskrævende, lavtvoksende arter, der er karakteristiske for naturtyperne bliver udkonkurreret.

Ved naturtypekortlægningen er dækningsgraden af forskellige struktur-elementer vurderet, bl.a. dækningsgraden af middelhøje græs-/urtevegetation (15 – 50 cm), dækningsgraden af høj græs-/urtevegetation (over 50 cm) og kronedækket af træer og buske. Dækningsgraden er vurderet på en skala fra 1-5. Resultaterne er vist – fordelt på naturtyper – i de efterfølgende figurer.

Omfanget og betydningen af tilgroningstruslen er vurderet ved at sammenholde de indsamlede oplysninger om tilgroning med middelhøje urter, høje urter samt med træer og buske.

Uhensigtsmæssig hydrologi i vådbunds naturtyper

Inddigning og kunstig afvanding med grøfter, dræn eller pumper forandrer naturen og kan føre til ændring i vegetationen, således at den naturlige, naturtype-karakteristiske vådbundsvegetation erstattes af en vegetation, der i højere grad præges af mere almindelige, konkurrence-stærke tørbundsarter.

Ved naturtypekortlægningen er det på lavbundsarealer vurderet, hvor stor effekt afvanding har på vegetationens sammensætning af arter. Effekten er angivet på en skala fra 1-5. Resultaterne er vist i figuren nedenfor – fordelt på naturtyper.

Direkte påvirkning fra landbrugsdrift på tilstødende arealer

Intensiv landbrugsdrift på arealer, der grænser lige op til naturarealer, kan indebære en negativ påvirkning af naturindholdet i randområdet som følge af afdrift/udskylning af overskud af gødning eller sprøjtemidler. Forøget næringsindhold kan medføre, at naturtypens karakteristiske arter udkonkurreres af højt voksende arter, der favoriseres af det forøgede næringsindhold. Direkte tilførsel på naturarealet har samme effekt.

Ved naturtypekortlægningen er det samlede omfang af gødskning, tilskudsfodring og afdrift fra sprøjtning på arealet vurderet. Arealandelen er angivet på en skala fra 1-5. Resultaterne er vist i figuren – fordelt på naturtyper.

Forstyrrelser af fugle

DCE har vurderet betydningen af forstyrrelse for Natura 2000-områdernes udpegede arter, samt vurderet om eksisterende beskyttelsesbestemmelser er tilstrækkelige - Vurdering af forstyrrelsestrusler i Natura 2000-områderne.

For ynglefuglen Rørhøg vurderes det i DCE-rapporten at bevaringsprognosen er ugunstig. Det er ukendt om der er sket forandringer i rekreative aktiviteter og deraf afledte forstyrrelses effekter på fuglene i området, da dette ikke overvåges.

Det vurderes tillige i DCE-rapporten, at der næppe forekommer forstyrrelser af et omfang i vinterhalvåret, der kan true eller hindre gunstig bevaringsstatus for trækfuglene på udpegningsgrundlaget.

2.6.2 Trusler, der ikke er omfattet af denne basisanalyse

Næringsberigelse (eutrofiering)

Et forøget plantenæringsindhold af primært kvælstofforbindelser i naturtyperne medfører generelt, at der sker ændringer i konkurrenceforholdene mod mere kvælstofelskende arter. Effekter på en række artsgrupper er nogenlunde ens på tværs af økosystemer med en generel nedgang i de kvælstoffølsomme arter, som oftest er karakteristiske for naturtyper i god naturtilstand. Problemstillingen er nærmere beskrevet i kap. 25.11 i Natur og Landbruskommissionens statusrapport fra 2012.

Den uhensigtsmæssige næringsberigelse kan stamme fra flere kilder:

- *Deposition af luftbårne kvælstofforbindelser* herunder ammoniak er ofte den væsentligste påvirkning af mange naturligt næringsfattige naturtyper. Naturtyperne har forskellig sårbarhed over for kvælstofdepositionen. Der er generelt sket et fald i den luftbårne kvælstofbelastning af naturarealerne inden for de seneste år. Faldet skyldes en nedgang i udledningen fra både danske kilder og udenlandske kilder. Denne reduktion forventes at fortsætte som følge af national og udenlandsk regulering. På trods af reduktionen er talegrænserne fortsat overskredet på en væsentlig andel af naturarealerne, og det giver forringede muligheder for på sigt at opnå eller fastholde en gunstig naturtilstand. Emissionen fra landbrug reguleres gennem husdyrgodkendelsesloven. Med den seneste regulering af loven i 2010 indførtes skærpede krav til godkendelse af husdyrbrug, så der reguleres på den maksimalt tilladte ammoniakdeposition fra lokale husdyrbrug til sårbare naturområder. Denne regulering bidrager til at mindske væsentlige miljøpåvirkninger med ammoniak som følge af lokale påvirkninger af naturområder fra husdyrbrug.
- *Overfladisk tilførsel eller tilførsel med drænvand fra tilgrænsende, gødskede dyrkningsarealer.* Påvirkningen afhænger af topografien og dyrkningspraksis på naboarealer. Randzonenlovens indførelse af 10 m randzoner langs visse vandløb vil begrænse den negative effekt for søer, vandhuller og vandløb
- *Fastholdt pulje af næring fra tidligere gødskning.* Denne pulje kan gradvis nedsættes ved i en årrække at vælge en driftsform, der aktivt fjerner næringsstoffer fra naturarealet.
- *Tilførsel med udstrømmende, næringsberiget grundvand.* Belastningen af grundvandet med nedsivende næringsstoffer reguleres af gødskningsloven. Der er igangsat et projekt i regi af det nationale overvågningsprogram, der generelt skal belyse sammenhængen mellem grundvandskvalitet og naturtilstand i grundvandsafhængige naturtyper.

Vandindvinding

Kilder, rigkær og andre grundvandsafhængige, terrestriske naturtyper er helt afhængige af en høj grundvandsstand samt mængden og kvaliteten af det udstrømmende grundvand. Indvinding af grundvand til fx drikkevand og vandingsformål kan reducere grundvandstrykket, som igen kan reducere mængden af udsivende grundvand til naturtyperne og en generel sænkning af vandstanden. En sådan udtørring betyder ændring i vegetationen fra en våd mose med udbredt

forekomst af mosser til en mere engagtig vegetation. Udtørringen kan ligeledes resultere i en eutrofiering. Tilknyttede dyre- og plantearter vil ligeledes blive negativt påvirkede.

Miljøfarlige stoffer

Tilstedeværelse af udvalgte miljøfarlige stoffer i vandmiljøet overvåges i det nationale overvågningsprogram. Den konkrete betydning for arter og naturtyper er ikke systematisk opgjort. Tilstedeværelsen af stofferne reguleres af miljøbeskyttelsesloven og gennem vandplanlægningen.

Prædation

Prædation fra særlig ræv og mink kan lokalt indebære en meget væsentlig negativ påvirkning af små ynglefugle-bestande. Prædation fra fisk kan i småsøer have væsentlig negativ indflydelse på paddebestande. Overvågning af prædationen på ynglefuglearter indgår endnu ikke i NOVANA-programmet, hvorfor en konkret vurdering af betydningen heraf ikke indgår i denne basisanalyse. Tilstedeværelse af fisk i småsøer indgår i tilstandsvurderingen af levesteder for padder.

Naturstyrelsen udsendte i foråret 2012 en ny minkforvaltningsplan, som særligt tager hensyn til ynglefugle i Natura 2000-områderne, ligesom prædation i et vist omfang reguleres i 1. planperiode.

2.7 Igangværende indsats

Den 1. generation af Natura 2000-planer blev udstedt i december 2011, og de opfølgende handleplaner endelig vedtaget med udgangen af 2012. Statslige lodsejere har enten udarbejdet særlige drifts- og plejeplaner eller har andre forvaltningsplaner, som opfylder Natura 2000-planernes krav til indsats. Alle statslige lodsejere vurderer, at den samlede, planlagte indsats er gennemført med udgangen af planperioden i 2015.

Det forudsættes, at de aktiviteter, der er beskrevet i kommunale og statslige handleplaner, ligeledes gennemføres i første planperiode.

Indsatsen efter den gældende plan er ikke afspejlet i de data, der ligger til grund for basisanalysen, fordi flere af indsatserne ikke var igangsat ved dataindsamlingen, og fordi naturens økologiske træghed medfører, at resultatet i naturtilstanden i de fleste tilfælde først kan erkendes efter en årrække.

De første Natura 2000-planer fastlagde rammerne for en række grundlæggende handleplan-tiltag, som f.eks. rydninger, forbedrede hydrologiske forhold og iværksættelse af plejetiltag. Life-projekter, projekter og indsatser med tilskud fra landdistriktsordningerne (LDP) samt kommunale/statslige projekter bidrager til at gennemføre Natura 2000-plan 2010-15.

I dette Natura 2000-område er der ikke indgået plejereleterede aftaler under landdistriktsordningerne.

3. Litteratur

Anvendte EU-direktiver, love og bekendtgørelser:

Rådets direktiv 92/43/EØF af 21. maj 1992 om bevaring af naturtyper samt vilde dyr og planter med senere ændringer (**habitatdirektivet**). <http://eur-lex.europa.eu/LexUriServ/LexUriServ.do?uri=OJ:L:1992:206:0007:0050:DA:PDF>

Europa-Parlamentets og Rådets direktiv 2009/147/EF af 30. november 2009 om beskyttelse af vilde fugle med senere ændring (**fuglebeskyttelsesdirektivet**). <http://eur-lex.europa.eu/LexUriServ/LexUriServ.do?uri=OJ:L:2010:020:0007:0025:DA:PDF>

Bekendtgørelse nr. 932 af 24. september 2009 af lov om miljømål m.v. for vandforekomster og internationale naturbeskyttelsesområder (**miljømålsloven**), som senest ændret ved lov nr. 514 af 27. maj 2013. <https://www.retsinformation.dk/Forms/R0710.aspx?id=127102>

Bekendtgørelse nr. 144 af 20. januar 2011 om klassificering og fastsættelse af mål for naturtilstanden i internationale naturbeskyttelsesområder (**målbekendtgørelsen**). <https://www.retsinformation.dk/Forms/R0710.aspx?id=135852>

Bekendtgørelse nr. 408 af 01. maj 2007 om udpegning og administration af internationale naturbeskyttelsesområder samt beskyttelse af visse arter (**habitatbekendtgørelsen**). <https://www.retsinformation.dk/Forms/R0710.aspx?id=13043>

Anvendt faglitteratur:

Danske naturtyper i det europæiske Natura 2000 netværk. Skov- og Naturstyrelsen 2000. <http://www.cites.dk/udgivelser/2001/87-7279-400-3/helepubl.pdf>

Fugle 2004-2011. NOVANA. Pihl, S., Clausen, P., Petersen, I.K., Nielsen, R.D., Laursen, K., Bregnballe, T., Holm, T.E. & Søgaaard, S. 2013. Aarhus Universitet, DCE – Nationalt Center for Miljø og Energi, 188 s. - Videnskabelig rapport fra DCE - Nationalt Center for Miljø og Energi nr. 49. <http://www2.dmu.dk/Pub/SR49.pdf>

Tilstandsvurdering af levesteder for ynglefugle.

Fredshavn, J.R., Pihl, S., Bregnballe, T. & Søgaaard, B. 2014. Tilstandsvurdering af levesteder for ynglefugle. 16 Natura2000 udpegningsarter. Aarhus Universitet, DCE – Nationalt Center for Miljø og Energi, 52 s. - Videnskabelig rapport fra DCE – Nationalt Center for Miljø og Energi nr. 114 <http://dce2.au.dk/pub/SR114.pdf>

Overvågning af arter 2004-2011. NOVANA. Søgaard, B., Wind, P., Elmeros, M., Bladt, J., Mikkelsen, P., Wiberg-Larsen, P., Johansson, L.S., Jørgensen, A.G., Sveegaard, S. & Teilmann, J. 2013. Aarhus Universitet, DCE – Nationalt Center for Miljø og Energi, 240 s. - Videnskabelig rapport fra DCE - Nationalt Center for Miljø og Energi nr. 50.
<http://www2.dmu.dk/pub/sr50.pdf>

Vurdering af forstyrrelsestrusler i NATURA 2000-områderne. Therkildsen, O.R., Andersen, S.M., Clausen, P., Bregnballe, T., Laursen, K. & Teilmann, J. 2013. Aarhus Universitet, DCE – Nationalt Center for Miljø og Energi, 174 s. - Videnskabelig rapport fra DCE - Nationalt Center for Miljø og Energi nr. 52.
<http://www2.dmu.dk/Pub/SR52.pdf>

Naturtilstand i habitatområderne. Habitatdirektivets lysåbne naturtyper. Fredshavn, J.R. & Ejrnæs, R. 2009. Danmarks Miljøundersøgelser, Aarhus Universitet. 76 s. – Faglig rapport fra DMU nr. 735. <http://www2.dmu.dk/Pub/FR735.pdf>

Relevante tekniske anvisninger:

Tilstandsvurdering af levesteder for ynglefugle. Fredshavn, J.R., Pihl, S., Bregnballe, T. & Søgaard, B. 2014. Tilstandsvurdering af levesteder for ynglefugle. 16 Natura2000 udpegningsarter. Aarhus Universitet, DCE –Nationalt Center for Miljø og Energi, 52 s. - Videnskabelig rapport fra DCE – Nationalt Center for Miljø og Energi nr. 114
<http://dce2.au.dk/pub/SR114.pdf>

DEVANO naturtype småsøer. Teknisk anvisning til kortlægning af Natura 2000 søtyper. 2007. Fagdatacenter for Ferskvand, DMU, 2007.
<http://bios.au.dk/fileadmin/Attachments/TADEVANOnaturtypefinal.doc>

Naturtypebestemmelse samt vegetationsundersøgelse, felt-målinger og udtagning af vandprøve til brug ved tilstandsvurdering af søer og vandhuller <5 ha. Johansson, L.S. Teknisk anvisning nr. S10. Fagdatacenter for Ferskvand, Aarhus Universitet, DCE – Nationalt Center for Miljø og Energi, 27 s, 2011.
http://bios.au.dk/fileadmin/bioscience/Fagdatacentre/Ferskvand/S10_NaturtyperV3.pdf

Overvågning af ynglefugle. Pihl, S. & Kahlert, J. 2004. Teknisk anvisning for overvågning af ynglefugle F1, version 2.0. Fagdatacenter for Biodiversitet og Terrestriske Naturdata, AU-DMU.
http://www2.dmu.dk/1_Om_DMU/2_Tvaer-funk/3_fdc_bio/ta/TA-F1.pdf

Ekstensiv overvågning af ynglefugle. Pihl, S., Holm, T.E. & Søgaard, B. 2012. Teknisk anvisning nr. A199, Aarhus Universitet, DCE – Nationalt Center for Miljø og Energi.
http://bios.au.dk/fileadmin/bioscience/ePublikationer/TAA199_Ekstensive_fuglearter_v1.pdf



Miljøministeriet
Naturstyrelsen

Haraldsgade 53
DK 2100 København Ø
Tlf.: (+45) 72 54 30 00

www.nst.dk