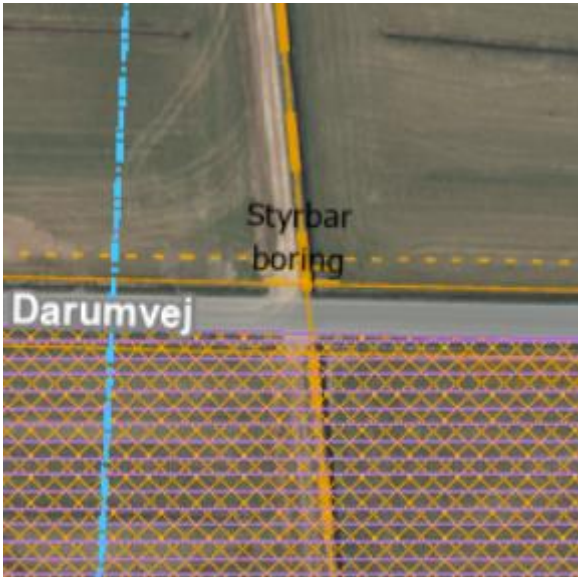
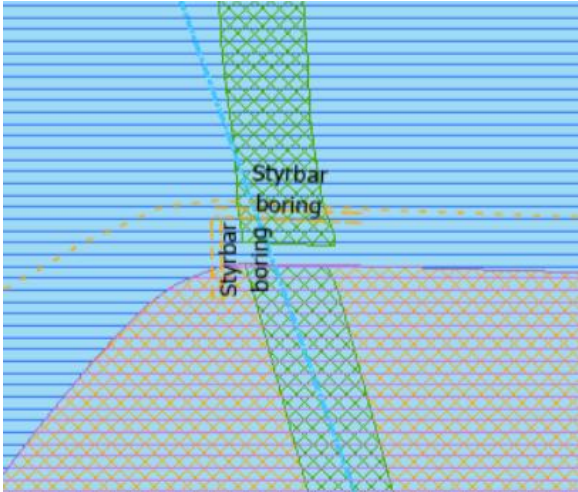
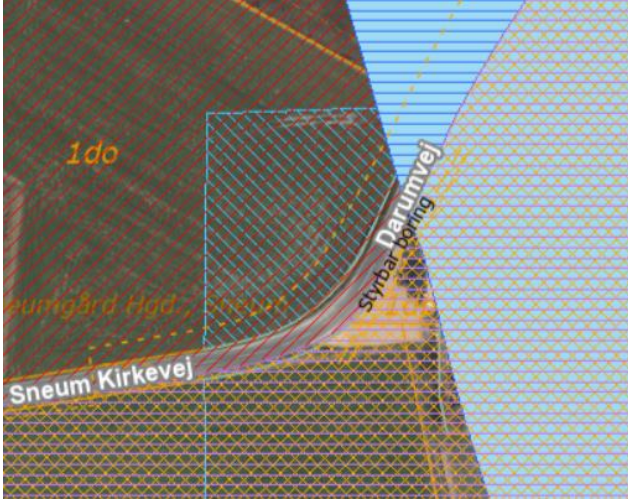



Bramming – Esbjerg Havn, Bionaturgasledning Tracégennemgang, rev. 01


Strækning / Punkt	Længde	Terræn	Anlægstype	VVM Binding	Parallel eks. gasledning	I servitut	2 ledninger i samme grav	Bemærkning
Tilslutningspunkt vest for Varde Hovedvej – Bendiksensvej	970 m.	Mark	Åben grav	Nej	Nej	Nej	Nej	
Bane krydsning v/ Bendiksensvej	30 m.	Bane	Boring	Ja	Nej	Nej	Nej	BaneDanmark Krydsningstilladelse
<p>Banekrydsning (Matr. Nr. 16f, 47, 19b, Tømmer By, Bramming) Krydsning af jernbane gennemføres med styret underboring.</p> <p>Boringen udføres med Ø315 PE-beskyttelsesrør så vinkelret som muligt, i øvrigt:</p> <ul style="list-style-type: none"> • Boringen skal foretages i 5,8 meter under skinne overkant • efter aftale med berørte lodsejere <p>Skrænterne til jernbanen påvirkes ikke, da boregubberne placeres i markareal.</p> <p>BaneDanmark, banemyndighed Godkendelse og evt. supplerende krav</p>								
Efter banekrydsning - Bendiksensvej	265 m.	Mark	Åben grav	Nej	Nej	Nej	Nej	
Benediksensvej	25 m.	Vejareal	Boring	Nej	Nej	Nej	Nej	Esbjerg Kommune Krydsnings/gravetilladelse
Benediksensvej – Benediksensvej v/ Darumvej	380 m.	Mark	Åben grav	Nej	Nej	Nej	Nej	
Benediksensvej v/ Darumvej – Darumvej	270 m.	Mark	Åben grav	Nej	Nej	Nej	Nej	
Darumvej	35 m.	Mark	Boring	Ja	Nej	Nej	Nej	Esbjerg Kommune Krydsningstilladelse

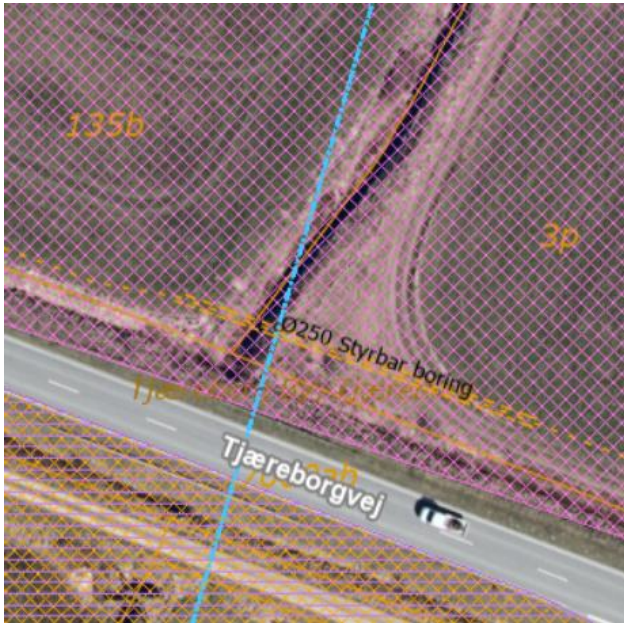



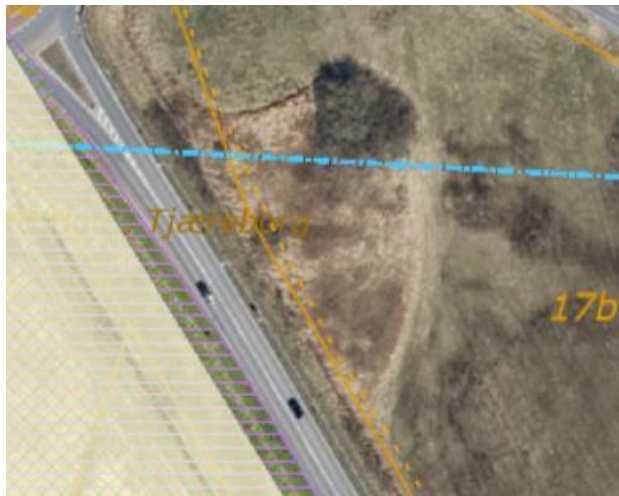
Strækning / Punkt	Længde	Terræn	Anlægstype	VVM Binding	Parallel eks. gasledning	I servitut	2 ledninger i samme grav	Bemærkning
<p>Beskyttet vandløb, ca. 400 m øst for Sneum Å, Darumvej (Matr. Nr. 31n/5v, Tømmer By, Bramming)</p> <p>Krydsning af beskyttet vandløb gennemføres med styret underboring så vandløb ikke berøres af ledningsarbejdet.</p> <p>Boringen udføres med Ø355 PE-beskyttelsesrør så vinkelret som muligt, i øvrigt:</p> <ul style="list-style-type: none"> • min. 1 m. under vandløbsbund, • boregruber placeres min. 2 m. udenfor vandløbets bræmmer • efter aftale med berørte lodsejere <p>Esbjerg Kommune, Vandløbsmyndighed Godkendelse og evt. supplerende krav</p>								
								
Darumvej	420 m.	Mark	Åben grav	Nej	Nej	Nej	Nej	
Darumvej	60 m.	Mark	Boring	Ja	Nej	Nej	Nej	Esbjerg Kommune Krydsningstilladelse
<p>Beskyttet vandløb og Natur2000, krydsning af Sneum Å, Darumvej (Matr. Nr. 31n/1ay, Tømmer By, Bramming/Sneumgård Hgd, Sneum)</p> <p>Krydsning af beskyttet vandløb gennemføres med styret underboring så vandløb ikke berøres af ledningsarbejdet.</p> <p>Boringen udføres med Ø355 PE-beskyttelsesrør så vinkelret som muligt, i øvrigt:</p> <ul style="list-style-type: none"> • min. 1 m. under vandløbsbund, • boregruber placeres min. 2 m. udenfor vandløbets bræmmer • efter aftale med berørte lodsejere <p>Esbjerg Kommune, Vandløbsmyndighed samt Miljøstyrelsen, Natur2000 Godkendelse og evt. supplerende krav</p>								
								

Strækning / Punkt	Længde	Terræn	Anlægstype	VVM Binding	Parallel eks. gasledning	I servitut	2 ledninger i samme grav	Bemærkning
Darumvej – Sneum Kirkevej	300 m.	Mark	Åben grav	Ja	Nej	Nej	Nej	Esbjerg Kommune Dispensation
<p>Fredning, Kirkebyggelinje, Sneum Kirke (Matr. Nr. 1do, Sneumgård Hgd, Sneum)</p> <p>Nedgravet ledningsanlæg, efter afslutning af anlægsperioden er anlægget miljømæssigt ”usynligt”.</p> <p>Esbjerg Kommune, Fredningsmyndighed Dispensation og evt. supplerende krav</p> <p>I øvrigt består fredningsnævnet af Ribe amt og Sneum Sogns menighedsråd</p>								
								
Sneum Kirkevej	20 m.	Vejareal	Boring	Nej	Nej	Nej	Nej	Esbjerg Kommune Krydsnings/gravetilladelse
Sneum Kirkevej – Sneumgårdsvej	285 m.	Mark	Åben grav	Nej	Nej	Nej	Nej	Boring for krydsning af levende hegn
Grusvej v/ Sneum Kirkevej	18 m.	Vejareal	Boring	Nej	Nej	Nej	Nej	Esbjerg Kommune Krydsnings/gravetilladelse
Sneumgårdsvej – Sneum Kirkevej	135 m.	Mark	Åben grav	Nej	Nej	Nej	Nej	
Sneum Kirkevej	18 m.	Vejareal	Boring	Nej	Nej	Nej	Nej	Esbjerg Kommune Krydsnings/gravetilladelse
Sneum Kirkevej – Bjerggårdsvej	490 m.	Mark	Åben grav	Nej	Nej	Nej	Nej	Boring under Sneum Kirkevej 9 (Matr. 1dm)
Bjerggårdsvej/Sneumstien	35 m.	Mark	Boring	Nej	Nej	Nej	Nej	Esbjerg Kommune Krydsnings/gravetilladelse OBS! Øst for Bjerggårdsvej er der placeret en pumpebrønd
Bjerggårdsvej – Sneum Kirkevej	230 m.	Mark	Åben grav	Nej	Nej	Nej	Nej	
Sneum Kirkevej	15 m.	Mark	Boring	Ja	Nej	Nej	Nej	

Strækning / Punkt	Længde	Terræn	Anlægstype	VVM Binding	Parallel eks. gasledning	I servitut	2 ledninger i samme grav	Bemærkning
<p>Beskyttet vandløb, Sneym Kirkevej (Matr. Nr. 1i/18c, Sneumgård Hgd, Sneum/Allerup By, Sneum) Krydsning af beskyttet vandløb gennemføres med styret underboring så vandløb ikke berøres af ledningsarbejdet.</p> <p>Boringen udføres med Ø355 PE-beskyttelsesrør så vinkelret som muligt, i øvrigt:</p> <ul style="list-style-type: none"> • min. 1 m. under vandløbsbund, • boregruber placeres min. 2 m. udenfor vandløbets bræmmer • efter aftale med berørte lodsejere <p>Esbjerg Kommune, Vandløbsmyndighed Godkendelse og evt. supplerende krav</p>								
								
Sneum Kirkevej	185 m.	Mark	Åben grav	Nej	Nej	Nej	Nej	
Sneumstien/Sneum Kirkevej	28 m.	Vejareal	Boring	Nej	Nej	Nej	Nej	Esbjerg Kommune Krydsnings/gravetilladelse
Sneumvej	340 m.	Mark	Åben grav	Nej	Nej	Nej	Nej	Boring for krydsning af levende hegn (Matr. 11x/6b)
Karl Jensens Vej	40 m.	Vejareal	Boring	Nej	Nej	Nej	Nej	Esbjerg Kommune Krydsnings/gravetilladelse
Sneumvej	100 m.	Mark	Åben grav	Nej	Nej	Nej	Nej	
Matr. Nr. 7, Allerup By, Sneum	250 m.	Mark	Åben grav	Nej	Nej	Nej	Nej	

Strækning / Punkt	Længde	Terræn	Anlægstype	VVM Binding	Parallel eks. gasledning	I servitut	2 ledninger i samme grav	Bemærkning
Krydsning matr. 7/21ab	20 m.	Mark	Boring	Ja	Nej	Nej	Nej	
<p>Beskyttet vandløb, Flyden (Matr. Nr. 7/21ab, Allerup By, Sneum/Tjæreborg By, Tjæreborg)</p> <p>Krydsning af beskyttet vandløb gennemføres med styret underboring så vandløb ikke berøres af ledningsarbejdet.</p> <p>Boringen udføres med Ø355 PE-beskyttelsesrør så vinkelret som muligt, i øvrigt:</p> <ul style="list-style-type: none"> • min. 1 m. under vandløbsbund, • boregruber placeres min. 2 m. udenfor vandløbets bræmmer • efter aftale med berørte lodsejere <p>Esbjerg Kommune, Vandløbsmyndighed Godkendelse og evt. supplerende krav</p>								
								
Matr. 21ab – Sønderbyvej	650 m.	Mark	Åben grav	Nej	Nej	Nej	Nej	
Sønderbyvej	25 m.	Vejareal	Boring	Nej	Nej	Nej	Nej	Esbjerg Kommune Krydsnings/gravetilladelse
Mellem Sønderbyvej – Tjæreborgvej	865 m.	Mark	Åben grav	Nej	Nej	Nej	Nej	Region Syddanmark Krydsning af råstofområde
Tjæreborgvej	220 m.	Mark	Åben grav	Nej	Nej	Nej	Nej	
Grusvej v/ Tjæreborgvej	30 m.	Mark	Boring	Nej	Nej	Nej	Nej	Efter aftale med lodsejer
Tjæreborgvej	210 m.	Mark	Åben grav	Nej	Nej	Nej	Nej	
Grusvej v/ Tjæreborgvej	25 m.	Mark	Boring	Nej	Nej	Nej	Nej	Efter aftale med lodsejer
Tjæreborgvej	150 m.	Mark	Åben grav	Nej	Nej	Nej	Nej	
Østerbyvej	20 m.	Mark	Boring	Nej	Nej	Nej	Nej	Efter aftale med lodsejer
Tjæreborgvej	350 m.	Mark	Åben grav	Nej	Nej	Nej	Nej	
Åløb v/ Tjæreborgvej	55 m.	Mark	Boring	Ja	Nej	Nej	Nej	
<p>Beskyttet vandløb, Flyden (Matr. Nr. 3p/135b, Tjæreborg By, Tjæreborg)</p>								



Strækning / Punkt	Længde	Terræn	Anlægstype	VVM Binding	Parallel eks. gasledning	I servitut	2 ledninger i samme grav	Bemærkning
<p>Krydsning af beskyttet vandløb gennemføres med styret underboring så vandløb ikke berøres af ledningsarbejdet.</p> <p>Boringen udføres med Ø355 PE-beskyttelsesrør så vinkelret som muligt, i øvrigt:</p> <ul style="list-style-type: none"> • min. 1 m. under vandløbsbund, • boregruber placeres min. 2 m. udenfor vandløbets bræmmer • efter aftale med berørte lodsejere <p>Esbjerg Kommune, Vandløbsmyndighed Godkendelse og evt. supplerende krav</p>								
								
Tjæreborgvej	465 m.	Mark	Åben grav	Nej	Nej	Nej	Nej	
Tjæreborgvej	35 m.	Vejareal	Boring	Nej	Nej	Nej	Nej	Esbjerg Kommune Krydsnings/gravetilladelse
Tjæreborgvej	170 m.	Mark	Åben grav	Nej	Nej	Nej	Nej	
Tjæreborgvej	25 m.	Vejareal	Boring	Nej	Nej	Nej	Nej	Esbjerg Kommune Krydsnings/gravetilladelse
Tjæreborgvej	520 m.	Mark	Åben grav	Nej	Nej	Nej	Nej	
Vestre Strandvej	55 m.	Vejareal	Boring	Nej	Nej	Nej	Nej	Esbjerg Kommune Krydsnings/gravetilladelse
Tjæreborgvej	265 m.	Mark	Åben grav	Nej	Nej	Nej	Nej	
Tjæreborgvej	35 m.	Mark	Boring	Nej	Nej	Nej	Nej	Boring ved krydsning af levende hegn
Tjæreborgvej	345 m.	Mark	Åben grav	Nej	Nej	Nej	Nej	
Tjæreborgvej	40 m.	Mark	Boring	Ja	Nej	Nej	Nej	
Beskyttet vandløb, Møllebæk								

Strækning / Punkt	Længde	Terræn	Anlægstype	VVM Binding	Parallel eks. gasledning	I servitut	2 ledninger i samme grav	Bemærkning
(Matr. Nr. 16a/17b, Tjæreborg By, Tjæreborg) Krydsning af beskyttet vandløb gennemføres med styret underboring så vandløb ikke berøres af ledningsarbejdet. Boringen udføres med Ø355 PE-beskyttelsesrør så vinkelret som muligt, i øvrigt: <ul style="list-style-type: none"> • min. 1 m. under vandløbsbund, • boregruber placeres min. 2 m. udenfor vandløbets bræmmer • efter aftale med berørte lodsejere Esbjerg Kommune, Vandløbsmyndighed Godkendelse og evt. supplerende krav								
								
Tjæreborgvej	170 m.	Mark	Åben grav	Nej	Nej	Nej	Nej	
Tjæreborgvej	85 m.	Mark	Boring	Ja	Nej	Nej	Nej	
Beskyttet vandløb, Novrup Bæk (Matr. Nr. 17b, Tjæreborg By, Tjæreborg) Krydsning af beskyttet vandløb gennemføres med styret underboring så vandløb ikke berøres af ledningsarbejdet. Boringen udføres med Ø355 PE-beskyttelsesrør så vinkelret som muligt, i øvrigt: <ul style="list-style-type: none"> • min. 1 m. under vandløbsbund, • boregruber placeres min. 2 m. udenfor vandløbets bræmmer • efter aftale med berørte lodsejere Esbjerg Kommune, Vandløbsmyndighed Godkendelse og evt. supplerende krav								
								
	m.	Mark	Åben grav	Nej	Nej	Nej	Nej	

Strækning / Punkt	Længde	Terræn	Anlægstype	VVM Binding	Parallel eks. gasledning	I servitut	2 ledninger i samme grav	Bemærkning
	m.	Vejareal	Boring	Nej	Nej	Nej	Nej	
Tjæreborgvej	100 m.	Mark	Boring	Nej	Nej	Nej	Ja	Efter aftale med lodsejer Ny ledning placeres i samme tracé som eksis. gasledning
Tjæreborgvej	150 m.	Mark	Åben grav	Nej	Nej	Nej	Ja	Ny ledning placeres i samme tracé som eksis. gasledning
Tjæreborg	10 m.	Mark	Boring	Nej	Nej	Nej	Ja	Boring ved krydsning af levende hegn Ny ledning placeres i samme tracé som eksis. gasledning
Tjæreborgvej	220 m.	Mark	Åben grav	Nej	Nej	Nej	Ja	Ny ledning placeres i samme tracé som eksis. gasledning
Tjæreborgvej	15 m.	Vejareal	Boring	Nej	Nej	Nej	Ja	Esbjerg Kommune Krydsnings/gravetilladelse Ny ledning placeres i samme tracé som eksis. gasledning
Tjæreborgvej	270 m.	Mark	Åben grav	Nej	Nej	Nej	Ja	Ny ledning placeres i samme tracé som eksis. gasledning
Tjæreborgvej (grusvej)	25 m.	Vejareal	Boring	Nej	Nej	Nej	Ja	Esbjerg Kommune Krydsnings/gravetilladelse Efter aftale med lodsejer Ny ledning placeres i samme tracé som eksis. gasledning
Tjæreborgvej	145 m.	Mark	Åben grav	Nej	Nej	Nej	Ja	Ny ledning placeres i samme tracé som eksis. Gasledning Ledningen passerer engområde. Dispensation søges ved: Esbjerg Kommune
Tjæreborgvej	25 m.	Mark	Boring	Ja	Nej	Nej	Ja	Ny ledning placeres i samme tracé som eksis. gasledning

Beskyttet vandløb, grøft/bæk
(Matr. Nr. 8g, Norup, Esbjerg jorder)

Krydsning af beskyttet vandløb gennemføres med styret underboring så vandløb ikke berøres af ledningsarbejdet.

Strækning / Punkt	Længde	Terræn	Anlægstype	VVM Binding	Parallel eks. gasledning	I servitut	2 ledninger i samme grav	Bemærkning
<p>Boringen udføres med Ø355 PE-beskyttelsesrør så vinkelret som muligt, i øvrigt:</p> <ul style="list-style-type: none"> • min. 1 m. under vandløbsbund, • boregruber placeres min. 2 m. udenfor vandløbets bræmmer • efter aftale med berørte lodsejere <p>Esbjerg Kommune, Vandløbsmyndighed Godkendelse og evt. supplerende krav</p>								
Tjæreborgvej	220 m.	Mark	Åben grav	Nej	Nej	Nej	Ja	Ny ledning placeres i samme tracé som eksis. Gasledning. Ledningen passerer engområde. Dispensation søges ved: Esbjerg Kommune
Tjæreborgvej	110 m.	Mark	Boring	Ja	Nej	Nej	Nej	
<p>Beskyttet vandløb, grøft/bæk/vådområde (Matr. Nr. 8g/6f/8g, Norup, Esbjerg jorder)</p> <p>Krydsning af beskyttet vandløb gennemføres med styret underboring så vandløb ikke berøres af ledningsarbejdet.</p> <p>Boringen udføres med Ø355 PE-beskyttelsesrør så vinkelret som muligt, i øvrigt:</p> <ul style="list-style-type: none"> • min. 1 m. under vandløbsbund, • boregruber placeres min. 2 m. udenfor vandløbets bræmmer • efter aftale med berørte lodsejere <p>Esbjerg Kommune, Vandløbsmyndighed Godkendelse og evt. supplerende krav</p> <p>Ledningen passerer eng- og moseområde. Dispensation søges ved: Esbjerg Kommune</p>								

Strækning / Punkt	Længde	Terræn	Anlægstype	VVM Binding	Parallel eks. gasledning	I servitut	2 ledninger i samme grav	Bemærkning
Tjæreborgvej	430 m.	Mark	Åben grav	Nej	Nej	Nej	Ja	Ny ledning placeres i samme tracé som eksis. gasledning
Tjæreborgvej	20 m.	Vejareal	Boring	Nej	Nej	Nej	Nej	Esbjerg Kommune Krydsnings/gravetilladelse
Tjæreborgvej	205 m.	Mark	Åben grav	Nej	Nej	Nej	Nej	
Matr. 10d og 5e	185 m.	Mark	Åben grav	Nej	Nej	Nej	Nej	Efter aftale med lodsejer
Matr. 5e	110 m.	Mark	Åben grav	Nej	Nej	Nej	Nej	Efter aftale med lodsejer
Måde Industrivej, grusvej	20 m.	Vejareal	Boring	Nej	Nej	Nej	Nej	Esbjerg Kommune Krydsnings/gravetilladelse
Matr. 5i	135 m.	Mark	Åben grav	Nej	Nej	Nej	Nej	Efter aftale med lodsejer
Matr. 5h	105 m.	Mark	Åben grav	Nej	Nej	Nej	Nej	Efter aftale med lodsejer
Måde Industrivej	40 m.	Vejareal	Boring	Nej	Nej	Nej	Nej	Esbjerg Kommune Krydsnings/gravetilladelse
Måde Industrivej	160 m.	Mark	Åben grav	Nej	Nej	Nej	Nej	Esbjerg Kommune Krydsnings/gravetilladelse Ledningen passerer engområde. Dispensation søges ved: Esbjerg Kommune
Måde Industrivej	50 m.	Mark	Boring	Ja	Nej	Nej	Nej	

Beskyttet vandløb, Vandløb, Måde Industrivej

(Matr. Nr. 2q/4i, Veldbæk, Esbjerg Jorder)

Krydsning af beskyttet vandløb gennemføres med styret underboring så vandløb ikke berøres af ledningsarbejdet.

Boringen udføres med Ø355 PE-beskyttelsesrør så vinkelret som muligt, i øvrigt:

- min. 1 m. under vandløbsbund,
- boregruber placeres min. 2 m. udenfor vandløbets bræmmer
- efter aftale med berørte lodsejere

Esbjerg Kommune, Vandløbsmyndighed

Godkendelse og evt. supplerende krav

Ledningen passerer engområde. Dispensation søges ved:

Esbjerg Kommune



Strækning / Punkt	Længde	Terræn	Anlægstype	VVM Binding	Parallel eks. gasledning	I servitut	2 ledninger i samme grav	Bemærkning
Måde Industrivej	190 m.	Mark	Åben grav	Nej	Nej	Nej	Nej	Lille grusvej krydses. Hvordan aftales med lodsejer Ledningen passerer engområde. Dispensation søges ved: Esbjerg Kommune
Måde Industrivej/indkørsel	285 m.	Befæstet areal/indkørsel	Boring	Nej	Nej	Nej	Nej	Boring under befæstet areal/indkørsel aftales med lodsejer
Måde Industrivej	130 m.	Græs rabat	Åben grav	Nej	Nej	Nej	Ja	Ny ledning placeres i samme tracé som eksis. gasledning
Måde Industrivej/indkørsel	20 m.	Indkørsel	Boring	Nej	Nej	Nej	Ja	Boring under befæstet areal/indkørsel aftales med lodsejer. Ny ledning placeres i samme tracé som eksis. gasledning
Måde Industrivej	120 m.	Mark	Åben grav	Nej	Ja	Nej	Ja	Ny ledning placeres i samme tracé som eksis. gasledning
Måde Industrivej	55 m.	Befæstet areal	Boring	Nej	Ja	Nej	Ja	Boring under befæstet areal indkørsel aftales med lodsejer. Ny ledning placeres i samme tracé som eksis. gasledning
Måde Industrivej	80 m.	Græs rabat	Åben grav	Nej	Ja	Nej	Ja	Ny ledning placeres i samme tracé som eksis. gasledning
Måde Kirkevej	25 m.	Vejareal	Boring	Nej	Ja	Nej	Nej	Esbjerg Kommune Krydsnings/gravetilladelse
Måde Industrivej	145 m.	Beplantning	Boring	Nej	Ja	Nej	Nej	Ledningen passerer moseområde. Dispensation søges ved: Esbjerg Kommune
Måde Industrivej	160 m.	Mark	Åben grav	Nej	Ja	Nej	Nej	
Måde Industrivej	20 m.	Indkørsel	Boring	Nej	Ja	Nej	Ja	Boring under befæstet indkørsel aftales med lodsejer. Ny ledning placeres i samme tracé som eksis. gasledning

Strækning / Punkt	Længde	Terræn	Anlægstype	VVM Binding	Parallel eks. gasledning	I servitut	2 ledninger i samme grav	Bemærkning
Måde Industrivej	50 m.	Græsareal	Åben grav	Nej	Ja	Nej	Ja	Ny ledning placeres i samme tracé som eksis. gasledning
Måde Industrivej	20 m.	Indkørsel	Boring	Nej	Ja	Nej	Ja	Boring under befæstet indkørsel aftales med lodsejer. Ny ledning placeres i samme tracé som eksis. gasledning
Måde Industrivej	85 m.	Befæstet areal	Boring	Nej	Ja	Nej	Ja	Boring under befæstet areal aftales med lodsejer. Ny ledning placeres i samme tracé som eksis. gasledning
Måde Industrivej	30 m.	Vejareal	Boring	Nej	Ja	Nej	Ja	Esbjerg Kommune Krydsnings/gravetilladelse Ny ledning placeres i samme tracé som eksis. gasledning
Måde Industrivej	240 m.	Krat/buskads	Boring eller åben grav	Nej	Ja	Nej	Ja	Ny ledning placeres i samme tracé som eksis. Gasledning Ledningen passerer moseområde. Dispensation søges ved: Esbjerg Kommune
Måde Industrivej	125 m.	Mark/buskad s	Åben grav	Nej	Ja	Nej	Ja	Ny ledning placeres i samme tracé som eksis. Gasledning Ledningen passerer moseområde. Dispensation søges ved: Esbjerg Kommune
Måde Industrivej	40 m.	Mark	Boring	Ja	Ja	Nej	Ja	


Beskyttet vandløb, Vandløb, Måde Industrivej

(Matr. Nr. 5æ, Gammelby, Esbjerg Jorder)

Krydsning af beskyttet vandløb gennemføres med styret underboring så vandløb ikke berøres af ledningsarbejdet.

Boringen udføres med Ø355 PE-beskyttelsesrør så vinkelret som muligt, i øvrigt:

- min. 1 m. under vandløbsbund,
- boregruber placeres min. 2 m. udenfor vandløbets bræmmer
- efter aftale med berørte lodsejere

Strækning / Punkt	Længde	Terræn	Anlægstype	VVM Binding	Parallel eks. gasledning	I servitut	2 ledninger i samme grav	Bemærkning
Esbjerg Kommune, Vandløbsmyndighed Godkendelse og evt. supplerende krav								
								
Måde Industrivej	130 m.	Mark	Åben grav	Nej	Ja	Nej	Ja	Ny ledning placeres i samme tracé som eksis. gasledning
Måde Industrivej	60 m.	Græs rabat	Åben grav	Nej	Ja	Nej	Ja	Ny ledning placeres i samme tracé som eksis. gasledning
Måde Industrivej v/ Mådevej	25 m.	Vejareal	Boring	Nej	Nej	Nej	Nej	
Mådevej – Matr. 4hu	50 m.	græsareal	Åben grav	Nej	Nej	Nej	Nej	Boring under befæstet areal aftales med lodsejer
Matr. 4hu	15 m.	Indkørsel	Boring	Nej	Nej	Nej	Nej	
Matr. 4hu	30 m.	græsareal	Åben grav	Nej	Nej	Nej	Nej	Gasledning placeres i græsareal iflg. Aftale med lodsejer
Matr. 4hu	25 m	Indkørsel/Beplantning	Boring	Nej	Nej	Nej	Nej	
Matr. 4hu	145 m.	Mark/Beplantning	Åben grav	Nej	Nej	Nej	Nej	
Matr. 4ia	130 m.	Beplantning/Vådt område	Boring	Nej	Nej	Nej	Nej	
Matr. 4ia	210 m.	Mark	Åben grav	Nej	Nej	Nej	Nej	Ledning placeres langs med skel

Strækning / Punkt	Længde	Terræn	Anlægstype	VVM Binding	Parallel eks. gasledning	I servitut	2 ledninger i samme grav	Bemærkning
Matr. 4ia	15 m.	Beplantning	Åben grav	Nej	Nej	Nej	Nej	
Matr. 4ia, Zodiakvej, matr. 2rg, Estrupvej, matr. 2c	335 m.	Mark/eng/vej areal	Boring	Nej	Nej	Nej	Nej	Boring foretages på hele den beskrevet strækning. Ledningen placeres i tidligere gastracé (SkraldGas)
Estrupvej	730 m.	Mark/eng	Åben grav	Nej	Nej	Nej	Nej	Ledning placeres flere steder på strækningen i det tidligere gastracé (SkraldGas)
Estrupvej – krydsning af rundkørsel	110 m.	Vejareal	Boring	Nej	Nej	Nej	Nej	Ledning placeres i tidligere gastracé (SkraldGas). Dog foretages boringen diagonalt af rundkørslen for at undgå for meget påvirkning af trafikken, samt bedst mulig bygbarhed
Estrupvej/Havn	180 m.	Græsabat	Åben grav	Nej	Nej	Nej	Nej	Ledning placeres på meste af strækningen i det tidligere gastracé (SkraldGas)
Havn	45 m.	Befæstet areal	Åben grav	Nej	Nej	Nej	Nej	
Bane krydsning på Esbjerg Havn	30 m.	Bane	Boring	Ja	Nej	Nej	Nej	BaneDanmark/Esbjerg Havn Krydsningstilladelse

Banekrydsning

(Matr. Nr. 1422a, Esbjerg Bygrunde)

Krydsning af jernbane gennemføres med styret underboring.

Boringen udføres med Ø355 PE-beskyttelsesrør så vinkelret som muligt, i øvrigt:

- min. 1 m. under vandløbsbund
- efter aftale med berørte lodsejere

BaneDanmark, banemyndighed samt Esbjerg Havn

Godkendelse og evt. supplerende krav

Strækning / Punkt	Længde	Terræn	Anlægstype	VVM Binding	Parallel eks. gasledning	I servitut	2 ledninger i samme grav	Bemærkning
-------------------	--------	--------	------------	-------------	--------------------------	------------	--------------------------	------------



Ledningsanlægget vurderes ikke at påvirke eller giver anledning til ændringer af vedtagne kommuneplaner.

Ledningsanlægget berører i Esbjerg kommune (561) lokalplan 347, 440, 451, 279, 01-120-0004, 381.



Strækning / Punkt	Længde	Terræn	Anlægstype	VVM Binding	Parallel eks. gasledning	I servitut	2 ledninger i samme grav	Bemærkning
-------------------	--------	--------	------------	-------------	--------------------------	------------	--------------------------	------------



Strækning / Punkt	Længde	Terræn	Anlægstype	VVM Binding	Parallel eks. gasledning	I servitut	2 ledninger i samme grav	Bemærkning
-------------------	--------	--------	------------	-------------	--------------------------	------------	--------------------------	------------



Å-beskyttelseslinjer

Ledningsanlægget ligger indenfor Å-beskyttelseslinjen for

- Sneum Å
- Møllebæk

Ledningsanlægget er nedgravet og vurderes efter anlæg ikke at få indflydelse på søbeskyttelseslinjen.

Det vurderes at der kan opnås dispensation, da ledningsanlægget er nedgravet og ikke har visuelle konsekvenser efter anlæg.

Søbeskyttelseslinjer

Ledningsanlægget berører ikke søbeskyttelseslinjer.

Skovbyggelinjer

Anlægget berører skovbyggelinjer

Ringkøbing-Skjern Kommune, Natur- og Miljømyndighed

Godkendelse og evt. supplerende krav

