



Miljøministeriet
Naturstyrelsen

Natura 2000 basisanalyse 2016-2021

Revideret udgave

Hatter Barn

Natura 2000-område nr. 198, Habitatområde H174

Natura 2000-basisanalyse 2016-2021
revideret for Hatter Barn
Natura 2000-område nr. 198
Habitatområde nr. 174

ISBN nr.:
978-87-7091-362-1

Emneord:
Habitatdirektivet, Miljømålsloven, basisanalyse.

Dato:
18. december 2014

Udgiver:
Miljøministeriet, Naturstyrelsen

Forsidefoto:
Peter Bondo Christensen, DCE

Ansvarlig institution:
Naturstyrelsen

Bidrag:
Bidrag til tekst om stenrev: Karsten Dahl, DCE

Haraldsgade 53
2100 København Ø
www.naturstyrelsen.dk

Copyright:
Naturstyrelsen, Miljøministeriet

Sprog:
Dansk

År:
2014

Resume:
Natura 2000-basisanalyse for Hatter Barn.
Basisanalysen sammenfatter landsdækkende, kvalitets sikrede data for de arter og naturtyper, som Natura 2000-området er udpeget af hensyn til. Basisanalysen indeholder en kortlægning af naturtyper og en foreløbig vurdering af negative påvirkninger (trusler) mod en god naturtilstand.

Må citeres med kildeangivelse.

Indhold

1. Natura 2000-basisanalyse (planperiode 2016-2021)	4
1.1 Basisanalysens indhold.....	5
1.2 Natura 2000-planprocessen	5
1.3 Udpegningsgrundlag	6
1.4 Datagrundlaget	6
1.4.1 Datagrundlag marine naturtyper	6
2. Hatter Barn	8
2.1 Områdebeskrivelse	9
2.2 Udpegningsgrundlag i dette Natura 2000 område	9
2.3 Områdets naturtyper	10
2.3.1 Områdets hav-natur.....	10
2.4 Naturtilstand.....	11
2.5 Foreløbig vurdering af negative påvirkninger (trusler mod naturtilstanden)	12
2.5.1 Trusler, der vurderes konkret i denne basisanalyse	12
2.5.2 Trusler, der ikke er omfattet af denne basisanalyse	14
2.6 Igangværende indsats	15
Den 1. generation af Natura 2000-planer blev udstedt i december 2011.....	15
3. Litteratur	16

1. Natura 2000-basisanalyse (planperiode 2016-2021)

EU's Natura 2000-direktiver (fuglebeskyttelsesdirektivet og habitatdirektivet) forpligter Danmark til at gøre den nødvendige indsats for at sikre eller genoprette en række sjældne, truede eller karakteristiske naturtyper og arter af europæisk betydning.

Rådets direktiv 92/43/EØF af 21. maj 1992 om bevaring af naturtyper samt vilde dyr og planter (habitatdirektivet) med senere ændringer og Europa-Parlamentets og Rådets direktiv 2009/147/EF af 30. november 2009 om beskyttelse af vilde fugle (fuglebeskyttelsesdirektivet)

Danmark har valgt at gøre dette ved en systematisk og tilbagevendende Natura 2000-planlægning, der på grundlag af direktivforpligtelsen og den nationale naturovervågning for 6-årige planperioder (dog 12-årige for skovbevoksede fredsskovpligtige arealer) prioriterer den krævede indsats. Planperioden 2016-21 dækker derfor som udgangspunkt ikke de fredsskovpligtige arealer.

Natura 2000-planlægningen sker efter reglerne i miljømålsloven og bekendtgørelse om Natura 2000-skovplanlægning, der fastsætter, at en Natura 2000-plan består af:

- Mål for naturtilstanden i Natura 2000-området.
- Indsatsprogram.

Indsatsprogrammet for det enkelte Natura 2000-område udarbejdes på baggrund af en basisanalyse og foreliggende overvågningsdata.

Basisanalysen skal indeholde følgende elementer:

- Kortlægning af habitatnaturtyper og levesteder for arter, som områderne er udpeget for.
- Vurdering af tilstand og foreløbig vurdering af trusler.
- Et resumé, som på kortbilag angiver beliggenheden af de kortlagte arealer og tilstanden.

Basisanalysen indgår efter seneste ændring af miljømålsloven ikke som en del af Natura 2000-planen, men præsenterer datagrundlaget for denne plan.

Basisanalysen for planperiode 2016 -2021 blev offentliggjort 20. december 2013. Basisanalysen er siden blevet revideret og suppleret med tilstandsvurdering af en række kystnaturtyper samt med nye data om levesteder for ynglefugle. Enkelte steder er der foretaget supplerende kortlægning og tilstandsvurdering af mindre naturarealer. Endvidere har bemærkninger fra kommuner og andre interessenter indgået i revisionen af basisanalysen. Oplysninger om igangværende indsats er endvidere blevet opdateret med seneste opgørelser fra NaturErhvervstyrelsen.

1.1 Basisanalysens indhold

Basisanalysen er grundlaget for målfastsættelse og indsatsprogram i Natura 2000-planen for de enkelte, udpegede Natura 2000-områder. Basisanalysen fokuserer på Natura 2000-forpligtelser og dermed på de arter og naturtyper, som området er udpeget for at beskytte.

Basisanalysen er udarbejdet på grundlag af de nationalt indsamlede og/eller kvalitetssikrede data, der indhentes gennem det nationale overvågningsprogram for vand og natur - NOVANA. Data er offentligt tilgængelige på Danmarks Miljøportal. Naturstyrelsen har i årene 2010-12 gennemført en fornyet og udvidet kortlægning af de enkelte habitatnaturtyper og visse arters levesteder, og data herfra udgør sammen med tilstandssystemerne for de enkelte naturtyper og visse arters levesteder omdrejningspunktet for basisanalysen.

Vurderinger af de enkelte naturtypers og arters bevaringsstatus og de negative påvirkninger, som de er udsat for, bygger på NOVANA-rapporter over samme data udarbejdet af Nationalt Center for Miljø og Energi (DCE) ved Århus Universitet. Rapporterne er udarbejdet som led i DCE's funktion som fagdatacenter for det nationale overvågningsprogram. Vurdering af forstyrrelser af fugle og pattedyr bygger på DCE-rapporten - "Vurdering af forstyrrelsestrusler i Natura 2000-områderne", der er udarbejdet for Naturstyrelsen i forbindelse med opfølgningen på den 1. Natura 2000-plan.

Der findes andre data om naturen i Natura 2000-områderne. Disse er dog ikke tilstrækkeligt ensartede og landsdækkende til, at Naturstyrelsen har inddraget dem i de statslige basisanalyser, som blandt andet skal danne grundlag for en national prioritering af indsatsen i 2. planperiode. Mange af disse data vil med fordel kunne indgå i senere faser af planlægningen, ikke mindst i forbindelse med fastsættelse af konkrete forvaltningstiltag.

Natura 2000-planlægningen 2016-21 vedrører som udgangspunkt kun de arealer, der er omfattet af miljømålsloven, da planperioden for arealer omfattet af skovloven er 12 år (2010-21). Naturstyrelsen har alligevel for fuldstændighedens skyld valgt i basisanalysen at medtage alle indsamlede artsdata – uanset visse datasæt vedrører arealer omfattet af skovloven.

Selvom basisanalysen er udarbejdet midt i gennemførelsen af den 1. Natura 2000-plan, vil der for hvert enkelt område indgå en foreløbig status for gennemførelsen af den 1. plan byggende på tilgængelig viden om tilsagn om tilskud efter landdistriktsstøtteordningerne og godkendte EU-projekter (Life+).

1.2 Natura 2000-planprocessen

Planprocessen for de statslige Natura 2000-planer er fastsat i miljømålsloven. Med ændringen af miljømålsloven med virkning fra 1. juni 2013 er processen:

Natura 2000-planen udarbejdes efter forudgående drøftelse med de berørte statslige, kommunale og regionale myndigheder og med inddragelse af nationalparkbestyrelser, foreninger, organisationer og lodsejere, som har en væsentlig interesse i planen.

De tværgående, overordnede drøftelser foregår på nationalt niveau. På regionalt niveau præsenterer Naturstyrelsen basisanalyser, og et muligt planindhold drøftes. Basisanalyserne offentliggøres senest samtidig med, at drøftelser med de berørte interessenter indledes.

Forslag til Natura 2000-planer for 2016-21 offentliggøres senest 1 år efter offentliggørelsen af basisanalyserne. Miljøministeren (Naturstyrelsen) fastsætter en frist på mindst 12 uger for indgivelse af hørings svar vedr. planforslagene. Miljøministeren vedtager efterfølgende planen. Der gælder dog særlige høringsregler, hvis det offentliggjorte planforslag ændres væsentligt.

1.3 Udpegningsgrundlag

For hvert Natura 2000-område findes et udpegningsgrundlag, der ud fra de af EU fastsatte regler rummer de internationalt væsentlige arter og naturtyper for det pågældende område. For disse dyr, fugle, planter og naturtyper er der inden for de udpegede Natura 2000-områder en særlig forpligtelse. Det er alene de arter og naturtyper, der er på områdernes udpegningsgrundlag som behandles i denne basisanalyse.

De danske fuglebeskyttelsesområder blev udpeget i 1983 med en lille justering i 2000, og der er nu udpeget 113 fuglebeskyttelsesområder i Danmark. I 1998 blev habitatområderne tilsvarende udpeget. Disse blev justeret og udvidet, senest i 2011, og der er nu 261 habitatområder i Danmark. Fuglebeskyttelsesområderne og habitatområderne udgør det samlede Natura 2000-netværk. Fuglebeskyttelses- og habitatområder kan være sammenfaldende eller ligge i umiddelbar tilknytning til hinanden, hvorfor der i alt er 252 Natura 2000-områder i Danmark. I Natura 2000-områder, hvor der indgår habitatområder og fuglebeskyttelsesområder med forskellig afgrænsning, er forpligtelsen i forhold til udpegningsgrundlaget udelukkende knyttet til det enkelte delområdes geografiske afgrænsning.

Naturen er dynamisk, og nogle arter og naturtyper indvandrer til nye områder, mens andre af naturlige grunde forsvinder fra områder, hvor de tidligere var kendt. Endvidere forbedres vidensgrundlaget om arternes og naturtypernes forekomst inden for områderne yderligere i forbindelse med systematisk kortlægning, overvågning og andre undersøgelser. Derfor opdateres udpegningsgrundlaget for de enkelte Natura 2000-områder med mellemrum. Dette vil typisk ske hvert 6. år forud for rapportering til EU og udarbejdelse af nye statslige Natura 2000-basisanalyser med efterfølgende Natura 2000-planer. Naturstyrelsen har i 2012 opdateret udpegningsgrundlag for såvel fuglebeskyttelsesområderne som habitatområderne efter offentlig høring. Kriterier for opdateringen og de udpegningsgrundlag, der gælder fra den 1. januar 2013, kan ses på [Naturstyrelsens hjemmeside](#).

Natura 2000-indsatsen for områdets udpegede naturtyper og arter vil dog i mange tilfælde betyde, at forholdene også forbedres for en lang række både almindelige, sjældne og rødlistede arter, der findes inden for området, men som ikke er grundlag for områdets udpegningsgrundlag som Natura 2000-område.

1.4 Datagrundlaget

Ved udarbejdelse af den enkelte basisanalyse præsenteres kun aktuelle overvågningsdata for naturtyper og arter, der er medtaget på det pågældende Natura 2000-områdes udpegningsgrundlag. Dette afsnit om datagrundlaget er en generel beskrivelse, der er dækkende for alle Natura 2000-basisanalyser.

Data, der anvendes og præsenteres i denne basisanalyse, er kvalitetssikrede og landsdækkende data, der er offentligt tilgængelige. Det vil i helt overvejende grad dreje sig om data indsamlet og kvalitetssikret i forbindelse med gennemførelse af det statslige overvågningsprogram - NOVANA. Den konkrete, praktiske gennemførelse af overvågningen og efterfølgende databehandling for de enkelte arter og naturtyper kan ses i de udarbejdede tekniske anvisninger på [DCE's hjemmeside](#) og de årlige NOVANA-rapporter.

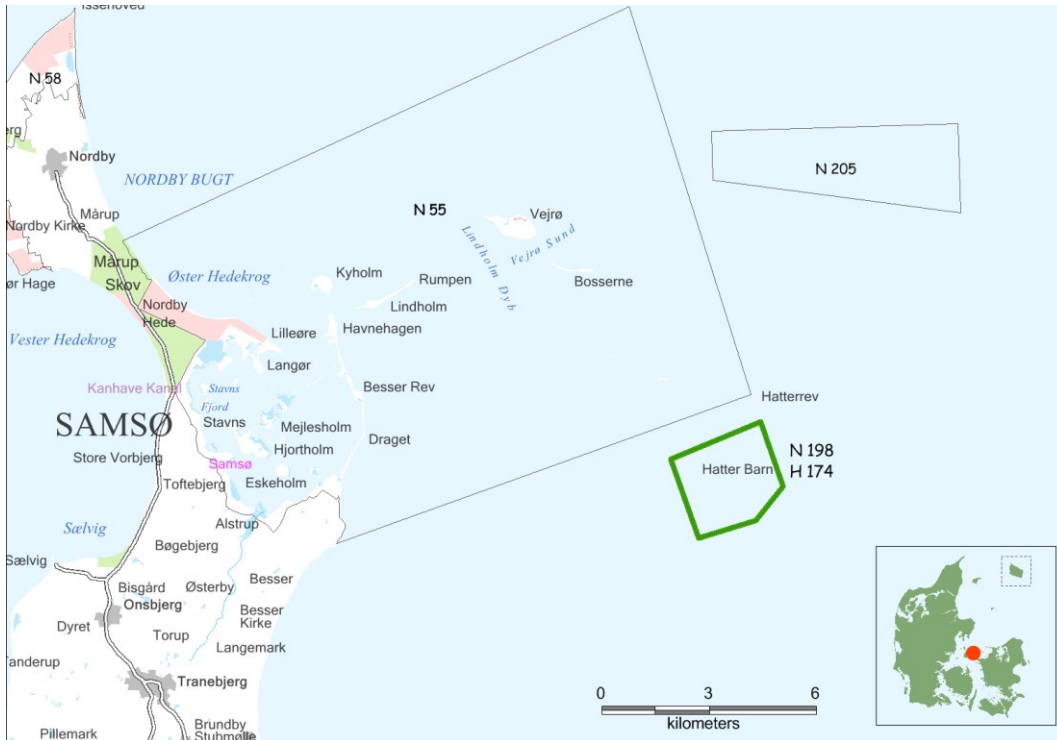
De fleste data stammer fra den terrestriske del af overvågningsprogrammet, men derudover inddrages data indsamlet i de øvrige NOVANA delprogrammer, fx tilstandsvurderinger og levestedskortlægning i søer, kortlægning af marine naturtyper samt artsdata fra de akvatiske overvågningsprogrammer i NOVANA fx data til belysning af forekomst af lampretter andre fisk, insekter og havpattedyr. Naturtype- og artsdata, der anvendes i basisanalyserne, kan findes på Miljøministeriets MiljøGis og i Danmarks Naturdata.

1.4.1 Datagrundlag marine naturtyper

Gennem NOVANA overvåger Naturstyrelsen en række af de marine naturtyper. Data anvendes, hvor det er muligt, til en beskrivelse af naturtyperne.

Naturstyrelsen har i 2010-2012 kortlagt 56 af de 97 marine Natura 2000-områder for naturtyperne rev, boblerev og sandbanker. Den marine kortlægning præciserer udelukkende naturtypernes udbredelse og omfang i hvert område, og er baseret på "Habitatbeskrivelser 2010-2012". For rev medtages i kortlægningen arealer med en stentæthed over 25 % samt arealer i forbindelse hermed med en stentæthed over 10 %. Disse områder med en lavere stentæthed bidrager til det samlede stenrevs økologi. Denne mindre afvigelse fra habitatbeskrivelsen begrundes med, at kortlægningen er underlagt tekniske begrænsninger som man her igennem søger at opveje. De øvrige naturtyper er kortlagt i 2004 og tilpasset med ny viden siden hen.

2. Hatter Barn



Natura 2000-områdets afgrænsning. Natura 2000-området består af habitatområde H174 (grøn afgrænsning). Andre Natura 2000-områder er vist med sort afgrænsning.



Fotoet viser algedækket på stenrev af store brunalger. Foto: Peter Bondo Christensen, DCE.

2.1 Områdebeskrivelse

Området er beliggende i Kattegat mellem Samsø og Sejerø, i Samsø Bælt. Området er udpeget som habitatområde H174. Området har et samlet areal på 633 ha. Områdets vanddybder er mellem 5 og 25 meter, de laveste dele af stenrevet findes på 5 meters dybde, mens de dybeste dele af området er på 20 meter. Revet er omgivet af sand, groft sand og spredte sten. Revet hælder svagt mod øst og har en stejl hældning mod nord og nordøst. Revene er dækket af en frodig algevegetation med mange arter og høj dækningsgrad på alle dybder.

Marsvin trækker mellem Storebælt og Kattegat hovedsageligt øst for Samsø, og passerer dermed igennem området. Der forekommer lejlighedsvis store koncentrationer af specielt ederfugl i området. Området er dog udelukkende udpeget for rev, hvoraf der findes både stenrev og biogene rev i området.

Natura 2000-området ligger udenfor de kommunale grænser og kun en lille del af området ligger i vandplanområde Århus Bugt, dermed indgår dette område i planlægning for kemiske tilstand, der går ud fra 12 sømil fra basislinjen.

2.2 Udpegningsgrundlag i dette Natura 2000 område

Udpegningsgrundlag for Habitatområde nr. 174

Naturtyper: Rev (1170)

Naturtyper der udgør det gældende udpegningsgrundlag for Natura 2000-området. Tal i parentes henviser til de talkoder, som benyttes for naturtyper fra habitatdirektivets bilag 1.

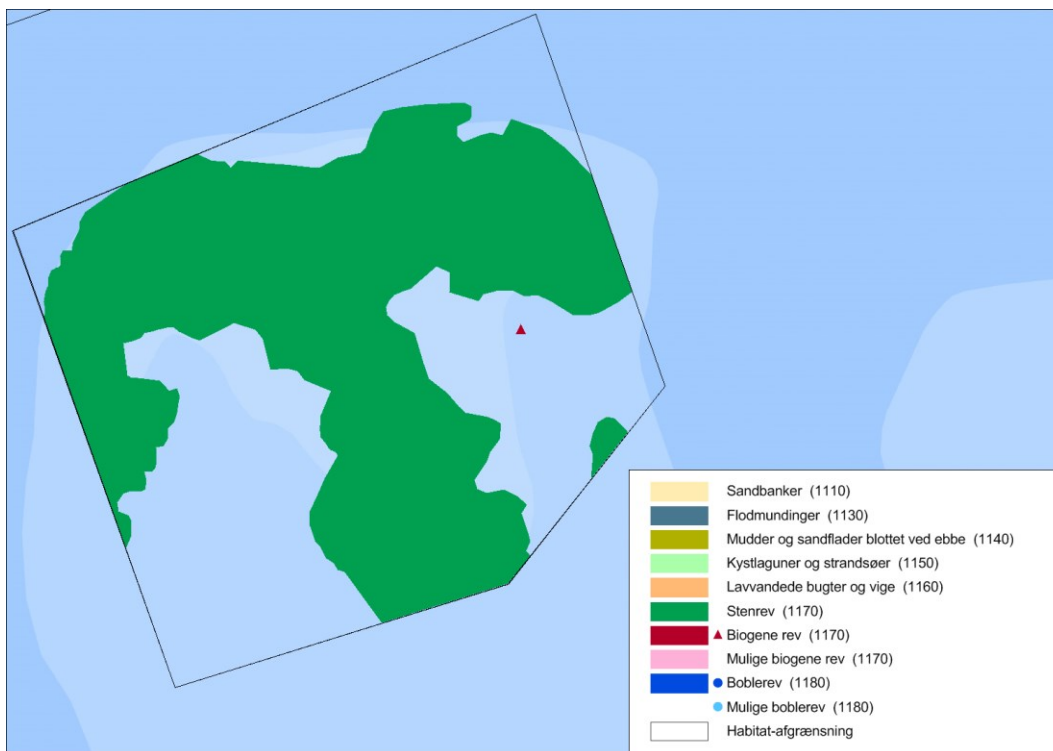
Områdets udpegningsgrundlag er uændret i sidste opdatering. Rev er eneste naturtype på udpegningsgrundlaget. Stenrevet udgør over halvdelen af områdets samlede areal.

2.3 Områdets naturtyper

Natura 2000-områdets indhold af habitat-naturtyper, der er omfattet af planlægningen, fremgår af udpegningsgrundlaget. I Danske Naturtyper i det europæiske Natura 2000 netværk findes en beskrivelse af de enkelte naturtyper og nogle af deres typiske arter.

2.3.1 Områdets hav-natur

Der er i Danmark otte marine habitatnaturtyper. De omfatter forskellige typer lige fra kystnære flodmundinger, kystlaguner og strandsøer, lavvandede bugter og vige og mudder- og sandflader blottet ved ebbe til naturtyper som stenrev, sandbanker og boblerev, som kan findes både kystnært og på dybere vand. Naturtyperne har en række forskellige karakteristiske arter delvist bestemt af bundforholdene. For naturtyper som rev afhænger områdets biodiversitets endvidere af dybde, salinitet og strømforhold.



Kortet viser udbredelsen af stenrev samt den fundne forekomst af biogent rev i området.

Området er akustisk kortlagt i 2011 for naturtyperne rev, boblerev og sandbanker. Orbicon/GEUS har for Naturstyrelsen indsamlet sejldata i området med såkaldt sidescan sonar, som giver et billede af havbundens ruhed. Efterfølgende er denne kortlægning verificeret med videundersøgelser.

Rev

Biogent rev	1170	2011	1 område
Stenrev	1170	2011	351 ha

Revet stenrev udgør mere en 50 % af det samlede område og findes som en T-formet struktur i området. Revet overvåges gennem Novana på fire stationer. To stationer på 7 og 9m dybde er placeret inde på revets centrale del i Natura 2000 området og yderligere to stationer på 15 og 17m dybde findes på en del af en revstruktur der ikke er omfattet af Natura 2000 udpegningsgrunden.

Stenforekomsterne på overvågningsstationerne er tætte og stenstørrelserne store, men på stationen på 9 m dybde er der en del sand mellem stenene. På de to dybe stationer er stenstørrelserne meget store, og der er huledannende elementer.

Algevegetationen er tæt og flerlaget på de to mest lavvandede stationer. Der er relativt store år til år variationen i den samlede algedækning på de to dybeste undersøgelsesstationer, hvor 2007, 2008 og 2009 skiller sig ud som år, hvor vegetationen er mindst udviklet.

Den store bladformede brunalge fingertang forekommer med store dækninger på 6,5 og 10 m dybde. Sukkertang findes også men i mindre mængde. Mellem og delvist under brunalgerne findes en veludviklet flerlaget rødalgevegetation bestående af de bladformede arter bugtet ribbeblad, fliget rødblad, kile-rødblad blodrød ribbeblad og juletræsølge. Den trådformede art almindelig klotang forekommer oftest i en moderat omfang epifytisk i det øverste vegetationslag.

På stationerne på 15 og 17 meters dybde dækker vegetationen ikke stenenes overflade fuldstændig. De store brunalger findes også på disse dybder, men forekommer meget sparsomt. Her er algevegetationen domineret af de oprette algearter bugtet ribbeblad og juletræsølge.

På de dybe stationer træffes store individer af to mosdyr arter det trælignende *Eucratea loricata* og bredt bladmosdyr. På 15 meters dybde dækker de to arter ca. 25 % af stenenes overflader og er dermed en stor konkurrent til algerne om pladsen på det hårde substrat. På den dybere station er de to arters dækning mere moderat med ca. 3 % af hver.

Brødkrumme svamp findes i høj grad sammenvokset med algevegetationen på 7 og 9 m dybde og på de samme dybder er store dele af rødalge vegetationen overvokset med pigget hindemosdyr. Hydroiden knæet klokkepolyp findes i stort antal primært på fingertang og sukkertang.

Det nederste vegetationslag udgøres oftest af et næsten dækkende lag skorper. På de to dybe stationer har de brune skorper overtaget den dominerende rolle i forhold til revene i Kattegat hvor røde eller rødkalkskorper er helt dominerende.

Nedgræsning af tagskoven forårsaget af grønt søpindsvin var hyppigt forekommende på nærliggende revstationer >15 meters dybde i 2010. Der er imidlertid kun observeret ganske få individer på Hatter Barns to dybe undersøgelsesstationer.

Områdets verificerede biogene rev blev undersøgt i forbindelse med kortlægning, det findes på en bund af grus og groft sand. Revet består af en tæt dækning af blåmuslinger, der er tilstrækkeligt stabilt til at danne substrat for makroalger. Det biogene rev lå på ca. 9 m dybde. Floraen består primært af røde buske (klotang og ledtang) samt lidt bugtet ribbeblad og lærkealge. Der er enkelte store brunalger af arten sukkertang. Almindelig søstjerne der fouragere på muslingerne er udover blåmuslingerne den primære fauna, derudover ses få taskekrabber og dyriske svampe

2.4 Naturtilstand

Der er ikke udviklet et tilstandsvurderingssystem for de marine naturtyper. Mange af især de kystnære marine naturtyper påvirkes som de terrestriske af næringsstofbelastningen. Ligeledes er der påvirkninger fra menneskelige forstyrrelser i form af fiskeri og sejllads.

I forbindelse med kortlægningen er der foretaget dyk og video, som kan give en indikation af et områdes rev-type. Derudover er der gennem NOVANA overvåget en række makroalger, og

blødbundsfauna. Disse parametre kan over tid give en indikation af tilstanden for rev og den bløde bund, Blødbundsovervågningen er først indledt i 2012.

Området er kortlagt i 2011 for stenrev. Det har betydet en ændring i arealfordelingen af de marine naturtyper i forhold til første planperiode. Ændringen skyldes ikke en faktisk ændring i naturtypens omfang, men derimod et bedre kendskab til området. For Hatter Barn har den faktiske udbredelse af stenrevet vist sig at være en smule mindre end tidligere antaget.

2.5 Foreløbig vurdering af negative påvirkninger (trusler mod naturtilstanden)

Negative påvirkninger/trusler defineres i denne sammenhæng som påvirkninger, der - hver for sig eller i kombination indebærer en forhindring eller væsentlig forsinkelse af muligheden for, at naturtypen eller levestedet kan opnå gunstig bevaringsstatus. Det er således nødvendigt – på kort eller langt sigt - at imødegå truslen, hvis naturtypen eller levestedet skal sikres gunstig bevaringsstatus.

2.5.1 Trusler, der vurderes konkret i denne basisanalyse

Vurdering af en række væsentlige trusler har indgået konkret i kortlægning og tilstandsvurdering af naturtyper og levesteder inden for det gennemførte NOVANA-program. Der er desuden foretaget vurdering af registrerbare trusler for arter. Der er tale om kendte og aktuelle trusler med fokus på de forhold, som det er muligt at håndtere forvaltningsmæssigt.

Omfanget af disse trusler for dette områdes lysåbne naturtyper og levesteder er vist neden for og betydningen er konkret beskrevet og vurderet. I den konkrete tekst under hver trussel medtages omtale af arter, hvor truslen også har betydning for en eller flere arter på udpegningsgrundlaget. Dokumenterede trusler for arter er desuden vurderet selvstændigt.

Det drejer sig om truslerne erhvervsmæssigt fiskeri i marine naturtyper.

Fiskeri i marine områder. Erhvervsmæssigt fiskeri med større fartøjer

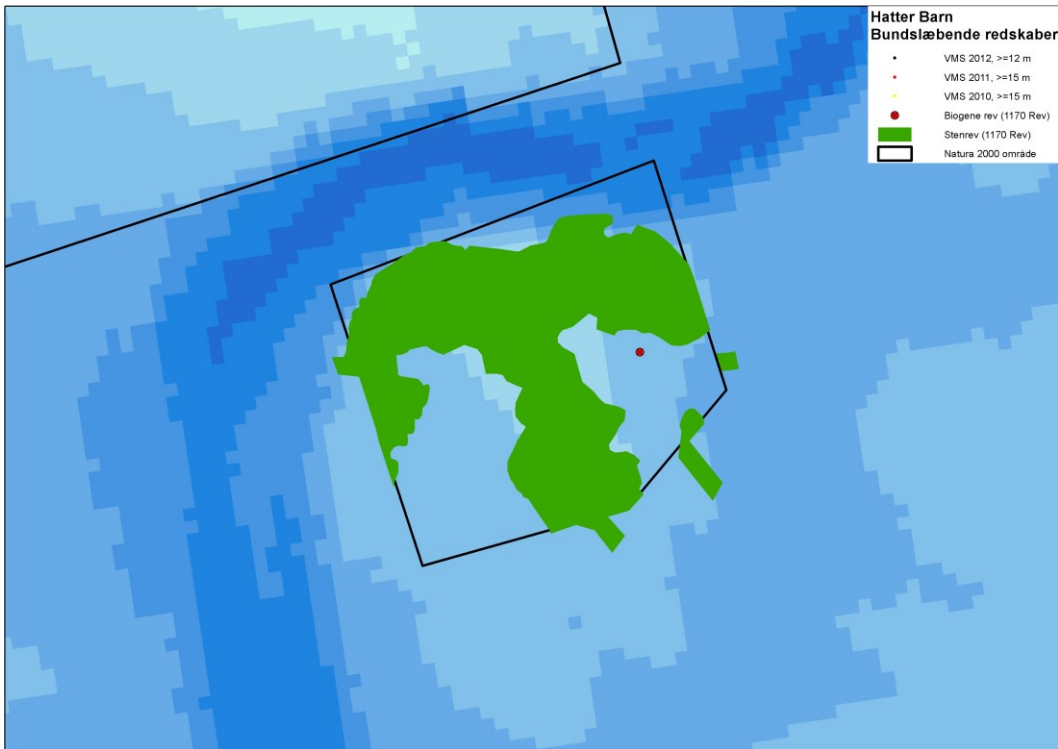
Fiskeri med bundsløbende redskaber kan påvirke undervandsvegetation og dyreliv negativt - især på hårde substrater som stenrev og boblerev. Ligeledes kan garnfiskeri udgøre en trussel mod fugle og havpattedyr grundet bifangst. På baggrund af indsatsplanen fra Natura 2000-planen forbereder Fødevareministeriet nødvendig regulering af fiskeriet i habitatområder med stenrev og boblerev på udpegningsgrundlaget.

Danske fiskefartøjer over 12 meter monitoreres via det såkaldte Vessel monitoring system (VMS), som er et satellitbaseret overvågningssystem, hvor skibenes placering, sejlretning og sejlhastighed registres en gang i timen.

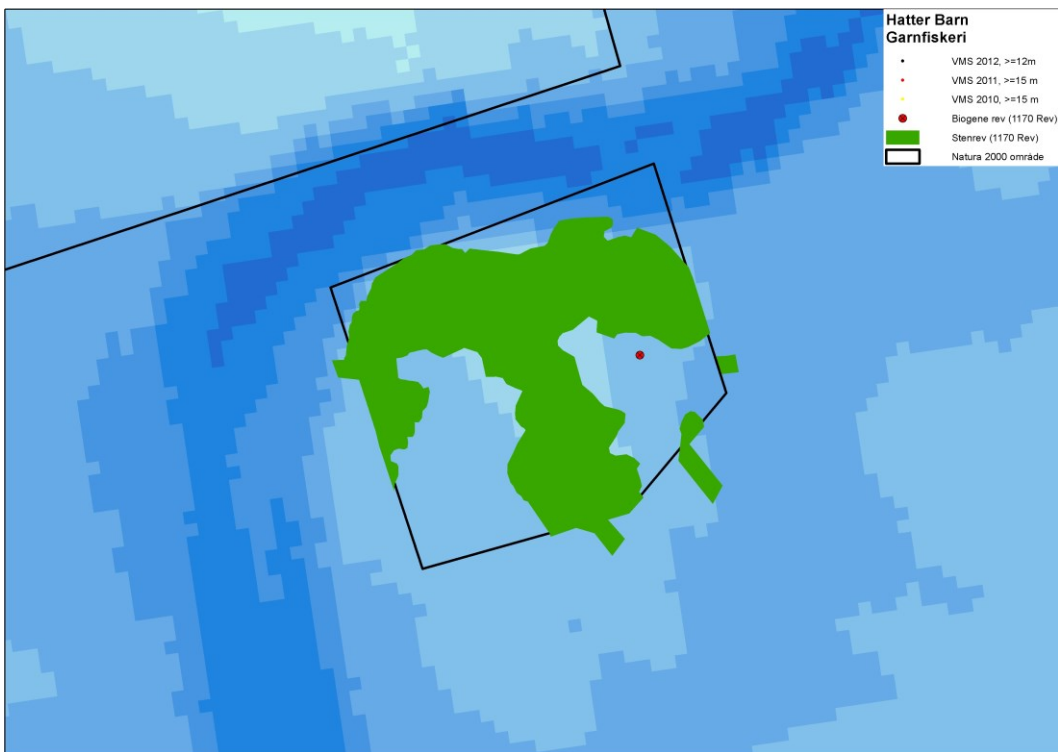
Frem til 2012 var krav om VMS kun gældende for både over 15 m. Nedenstående kort illustrerer registrerede VMS-positioner for fartøjer, som fisker med henholdsvis bundsløbende redskaber og garnredskaber fra 2010 til 2012 i området. Hver prik på kortene angiver tilstedeværelsen af et VMS udstyret fiskefartøj, som sejler med en hastighed mellem 2 og 4 knob.

Udover de fiskerier, der angives af kortene, lander danske fiskere en stor andel af deres fangster med pelagisk trawl og not. Disse typer fiskerier vurderes dog ikke at have samme påvirkning af naturtypen og arterne. Ved en opgørelse i 2010 estimerede DTU Aqua, at omkring 87 % af fiskefartøjer, der fisker med bundsløbende redskaber, har VMS ombord, mens kun omkring 33 % af både med garnfiskeri er VMS overvågede. Denne sammensætning vil være lidt anderledes i dag,

hvor både ned til 12m også overvåges. VMS data viser ikke områdets fiskeritryk fra udenlandske fiskere.



VMS data for fiskeri med bundsløbende redskaber af danske fartøjer. Udarbejdet af DTU-Aqua.



VMS data for garnfiskeri fra danske fartøjer. Udarbejdet af DTU-Aqua.

Området er beliggende i Samsø Bælt, udenfor basislinjen, hvor der foruden danske fiskeriinteresser tillige er udenlandske fiskeriinteresser. Danmark har således ikke national kompetence til at indføre fiskeriregulering i området - det er EU som har kompetencen hertil. Fremsendelse af forslag til fiskeriregulering skal derfor ske til Kommissionen hvorefter der reguleres i form af en EU-forordning.

Med udgangspunkt i kortlægning af området fra 2011, har Fødevareministeriet vurderet et behov for at indføre fiskeriregulering med henblik på beskyttelse af revet i området. Formulering af reguleringsforslag er i gang og forventes fremsendt til Kommissionen i løbet af 2014.

Reguleringsforslaget vil omfatte forbud mod bundgående fiskeri i området, samt en 240 meter bufferzone omkring revets udbredelse. Det vil stadig være tilladt at fiske med garnredskaber.

Der udøves i dag kun et begrænset erhvervsmæssigt garnfiskeri i området af mindre fartøjer.

2.5.2 Trusler, der ikke er omfattet af denne basisanalyse

Næringsberigelse (eutrofiering)

Et forøget plantenæringsindhold af primært kvælstofforbindelser i naturtyperne medfører generelt, at der sker ændringer i konkurrenceforholdene mod mere kvælstofelskende arter. Effekter på en række artsgrupper er nogenlunde ens på tværs af økosystemer med en generel nedgang i de kvælstoffølsomme arter, som oftest er karakteristiske for naturtyper i god naturtilstand. Problemstillingen er nærmere beskrevet i kap. 25.11 i Natur og Landbruskommissionens statusrapport fra 2012.

Den uhensigtsmæssige næringsberigelse kan stamme fra flere kilder:

- *Deposition af luftbårne kvælstofforbindelser* herunder ammoniak er ofte den væsentligste påvirkning af mange naturligt næringsfattige naturtyper. Naturtyperne har forskellig sårbarhed over for kvælstofdepositionen. Der er generelt sket et fald i den luftbårne kvælstofbelastning af naturarealerne inden for de seneste år. Faldet skyldes en nedgang i udledningen fra både danske kilder og udenlandske kilder. Denne reduktion forventes at fortsætte som følge af national og udenlandsk regulering. På trods af reduktionen er tålegrensene fortsat overskredet på en væsentlig andel af naturarealerne, og det giver forringede muligheder for på sigt at opnå eller fastholde en gunstig naturtilstand. Emissionen fra landbrug reguleres gennem husdyrgodkendelsesloven. Med den seneste regulering af loven i 2010 indførtes skærpede krav til godkendelse af husdyrbrug, så der reguleres på den maksimalt tilladte ammoniakdeposition fra lokale husdyrbrug til sårbare naturområder. Denne regulering bidrager til at mindske væsentlige miljøpåvirkninger med ammoniak som følge af lokale påvirkninger af naturområder fra husdyrbrug.
- *Overfladisk tilførsel eller tilførsel med drænvand fra tilgrænsende, gødskede dyrkningsarealer.* Påvirkningen afhænger af topografien og dyrkningspraksis på naboarealer. Randzonenlovens indførelse af 10 m randzoner langs visse vandløb vil begrænse den negative effekt for søer, vandhuller og vandløb
- *Fastholdt pulje af næring fra tidligere gødskning.* Denne pulje kan gradvis nedsættes ved i en årrække at vælge en driftsform, der aktivt fjerner næringsstoffer fra naturarealet.

Miljøfarlige stoffer

Tilstedeværelse af udvalgte miljøfarlige stoffer i vandmiljøet overvåges i det nationale overvågningsprogram. Den konkrete betydning for arter og naturtyper er ikke systematisk opgjort. Tilstedeværelsen af stofferne reguleres af miljøbeskyttelsesloven og gennem vandplanlægningen.

2.6 Igangværende indsats

Den 1. generation af Natura 2000-planer blev udstedt i december 2011.

Bevaringsmålsætningen for naturtyper og arter forventes nået gennem indsatser i medfør af vandplanlægningen.

Fødevareministeriet har vurderet, at der er behov for at indføre begrænsninger af visse fiskeriaktiviteter i området og arbejder på at få fremsendt forslag til fiskeriregulering til EU-Kommissionen i løbet af 2014. Det kommende reguleringsforslag vil omfatte forbud mod fiskeri med bundsløbende redskaber i områder kortlagt som inklusive en 240 meter bufferzone omkring.

3. Litteratur

Hansen, J.W. (red.) 2013: Marine områder 2012. NOVANA. Aarhus Universitet, DCE – Nationalt Center for Miljø og Energi, 162 s. - Videnskabelig rapport fra DCE - Nationalt Center for Miljø og Energi nr. 77 <http://dce2.au.dk/pub/SR77.pdf>

Naturstyrelsen 2012. Marin råstof- og naturtypekortlægning i Kattegat og Vestlige Østersø 2011. GEUS og Orbicon for Naturstyrelsen, Miljøministeriet

Europa-Parlamentets og Rådets direktiv 2009/147/EF af 30. november 2009 om beskyttelse af vilde fugle med senere ændring (fuglebeskyttelsesdirektivet). <http://eur-lex.europa.eu/LexUriServ/LexUriServ.do?uri=OJ:L:2010:020:0007:0025:DA:PDF>

Rådets direktiv 92/43/EØF af 21. maj 1992 om bevaring af naturtyper samt vilde dyr og planter med senere ændringer (habitatdirektivet). <http://eur-lex.europa.eu/LexUriServ/LexUriServ.do?uri=OJ:L:1992:206:0007:0050:DA:PDF>

Bekendtgørelse nr. 932 af 24. september 2009 af lov om miljømål m.v. for vandforekomster og internationale naturbeskyttelsesområder (miljømålsloven), som senest ændret ved lov nr. 514 af 27. maj 2013. <https://www.retsinformation.dk/Forms/R0710.aspx?id=127102>

Bekendtgørelse nr. 144 af 20. januar 2011 med senere revisioner om klassificering og fastsættelse af mål for naturtilstanden i internationale naturbeskyttelsesområder (målbekendtgørelsen). <https://www.retsinformation.dk/Forms/R0710.aspx?id=135852>

Bekendtgørelse nr. 408 af 01. maj 2007 om udpegning og administration af internationale naturbeskyttelsesområder samt beskyttelse af visse arter (habitatbekendtgørelsen). <https://www.retsinformation.dk/Forms/R0710.aspx?id=13043>



Miljøministeriet
Naturstyrelsen

Haraldsgade 53
DK 2100 København Ø
Tlf.: (+45) 72 54 30 00

www.nst.dk