



Miljøministeriet
Miljøstyrelsen

Natura 2000-basisanalyse 2022-2027

Revideret udgave

Køge Å

Natura 2000-område nr. 148

Habitatområde H131

November 2021

Udgiver: Miljøstyrelsen

Redaktion:
Miljøstyrelsen Sjælland

Forsidefoto:
Køge Å ved Lellinge.
Fotograf: Peter Leth

ISBN: 978-87-7038-886-3

Baggrundskort: © Styrelsen for Dataforsyning og Effektivisering

Indhold

1. Natura 2000-basisanalyse (planperiode 2022-2027)	4
1.1 Basisanalysens indhold	4
1.2 Natura 2000-planprocessen	5
1.3 Udpegningsgrundlag	5
1.4 Naturtilstandssystem	5
1.5 Datagrundlaget	7
1.5.1 Særligt om arter	8
1.6 Foreløbig vurdering af områdets trusler	8
2. Køge Å	9
2.1 Områdebeskrivelse	9
2.2 Udpegningsgrundlag for Natura 2000-området	10
2.3 Opsummering	10
3. Områdets naturtyper	12
3.1 Områdets terrestriske natur	12
3.1.1 Lysåbne terrestriske naturtyper	13
3.1.2 Skovnaturtyper	13
3.2 Områdets sø-natur	20
3.2.1 Søer under 5 ha	20
3.2.2 Foreløbig vurdering af negative påvirkninger (trusler mod naturtilstanden)	21
3.3 Områdets vandløbsnatur	21
4. Områdets habitatarter	23
5. Indsatser i området	24
5.1 Indsatser i vandplaner	25
6. Litteratur	26
6.1 Anvendte EU-direktiver, love og bekendtgørelser	26
6.2 Anvendt faglitteratur	26
7. Bilag 1	29
8. Bilag 2	30

1. Natura 2000-basisanalyse (planperiode 2022-2027)

EU's Natura 2000-direktiver (fuglebeskyttelsesdirektivet og habitatdirektivet) forpligter Danmark til at gøre den nødvendige indsats for at sikre eller genoprette en række sjældne, truede eller karakteristiske naturtyper og arter af europæisk betydning.

Danmark har valgt at gøre dette ved en systematisk og tilbagevendende Natura 2000-planlægning, der på grundlag af direktivforpligtelsen og den nationale naturovervågning for 6-årige planperioder (dog 12-årige for skovbevoksede fredsskovpligtige arealer) prioriterer den krævede indsats. Planperioden 2022-27 dækker også de fredsskovpligtige arealer. På det akvatiske område bygger indsatsen i vid udstrækning på den, der fremgår af vandområdeplanerne, som har til formål at forbedre vandmiljøet i retning af god økologisk tilstand. Dette vil samtidig tilvejebringe forbedringer i vandkvaliteten og fysiske forhold i vandløb (fx fjernelse af spærringer), som er nødvendig for at opnå god naturtilstand for de vandområder, der også er udpeget som Natura 2000-områder.

Natura 2000-planlægningen sker efter reglerne i miljømålsloven og skovloven med tilhørende bekendtgørelser. En Natura 2000-plan består af mål for naturtilstanden i Natura 2000-området og et indsatsprogram. Indsatsprogrammet for det enkelte Natura 2000-område udarbejdes på baggrund af en basisanalyse og foreliggende overvågningsdata.

Basisanalysen, som præsenterer datagrundlaget, skal indeholde følgende elementer:

- Kortlægning af habitatnaturtyper og levesteder for arter, som områderne er udpeget for.
- Vurdering af tilstand og foreløbig vurdering af trusler.
- Et resumé, som på kortbilag angiver beliggenheden af de kortlagte arealer og tilstanden.

Der er udpeget 269 habitatområder og 124 fuglebeskyttelsesområder i Danmark.

Fuglebeskyttelses- og habitatområder kan være sammenfaldende eller ligge i umiddelbar tilknytning til hinanden, hvorfor der i alt er 257 Natura 2000-områder i Danmark.

1.1 Basisanalysens indhold

Basisanalysen er grundlaget for målfastsættelse og indsatsprogram i Natura 2000-planen for de enkelte, udpegede Natura 2000-områder. Basisanalysen fokuserer på Natura 2000-forpligtelser og dermed på de arter og naturtyper, som området er udpeget for at beskytte.

Basisanalysen er udarbejdet på grundlag af de nationalt indsamlede og kvalitetssikrede data, der indhentes gennem det nationale overvågningsprogram for vand og natur - NOVANA. Data er offentligt tilgængelige på Danmarks Miljøportal. Miljøstyrelsen har i årene 2016-19 gennemført en fornyet kortlægning af de enkelte habitatnaturtyper og visse arters levesteder, og data herfra udgør sammen med andre data fra NOVANA-overvågningen omdrejningspunktet for basisanalysen.

Natura 2000-planlægningen 2022-27 vedrører både de arealer, der er omfattet af miljømålsloven og de arealer, der er omfattet af skovloven.

Basisanalysen, som er udarbejdet inden afslutning af anden planperiode for Natura 2000-planen (2016-2021), vil for hvert område indeholde en status for indsatser i første planperiode (2010-2015) og den del af anden planperiode (2016-2021), der er gået. Status bygger primært på tilgængelig viden om tilsagn om tilskud efter landdistriktsstøtteordningerne og godkendte EU-projekter (LIFE).

1.2 Natura 2000-planprocessen

Planprocessen for de statslige Natura 2000-planer er fastsat i miljømålsloven og i bekendtgørelse om Natura 2000-skovplanlægning.

Natura 2000-planen udarbejdes efter forudgående drøftelse med de berørte statslige, kommunale og regionale myndigheder og med inddragelse af nationalparkbestyrelser, foreninger, organisationer og lodsejere, som har en væsentlig interesse i planen. De tværgående, overordnede drøftelser foregår på nationalt niveau. På regionalt niveau præsenterer Miljøstyrelsen de relevante basisanalyser, og et muligt planindhold drøftes. Basisanalyserne offentliggøres senest samtidig med, at drøftelser med de berørte interessenter indledes.

Forslag til Natura 2000-planer for 2022-2027 skal offentliggøres senest 1 år efter offentliggørelsen af basisanalyserne. Planforslagene sendes herefter i mindst 12 ugers offentlig høring, hvorefter de endelige planer udgives. Der gælder særlige høringsregler, hvis det offentliggjorte planforslag ændres væsentligt.

1.3 Udpegningsgrundlag

For hvert Natura 2000-område findes et udpegningsgrundlag, der ud fra de af EU fastsatte regler rummer væsentlige forekomster af arter og naturtyper, der er omfattet af naturdirektiverne. For disse dyr, fugle, planter og naturtyper er der inden for de udpegede Natura 2000-områder en særlig forpligtelse. Det er de arter og naturtyper, der er på områdernes udpegningsgrundlag, som behandles i denne basisanalyse. Indsatsen for Natura 2000-områdets udpegede naturtyper og arter vil dog i mange tilfælde betyde, at forholdene også forbedres for en lang række både almindelige, sjældne og rødlistede arter, der findes inden for området, men som ikke er grundlag for områdets udpegningsgrundlag som Natura 2000-område.

Naturen er dynamisk, og nogle arter og naturtyper indvandrer til nye områder, mens andre af naturlige grunde forsvinder fra områder, hvor de tidligere var kendt. Endvidere forbedres vidensgrundlaget om arternes og naturtypernes forekomst inden for områderne yderligere i forbindelse med systematisk kortlægning, overvågning og andre undersøgelser. Derfor opdateres udpegningsgrundlaget for de enkelte Natura 2000-områder med mellemrum. Dette vil typisk ske hvert 6. år forud for udarbejdelse af nye statslige Natura 2000-basisanalyser og Natura 2000-planer. Miljøstyrelsen har i 2019 haft opdateret udpegningsgrundlag for såvel fuglebeskyttelsesområderne som habitatområderne i offentlig høring. Basisanalyserne er udarbejdet på baggrund af det forslag til udpegningsgrundlag, der har været i høring i 2019, dog er enkelte fejl i forslaget efterfølgende rettet. Udpegningsgrundlaget for nye habitatområder og store udvidelser er desuden opdateret på baggrund af den supplerende kortlægning foretaget i 2019 som følge af en justering af områdernes afgrænsning. Opdateringen er sket efter de samme faglige kriterier, som blev anvendt ved udarbejdelse af høringsforslaget. Basisanalyserne vil blive opdateret, hvis høringen giver anledning til yderligere ændring af udpegningsgrundlaget.

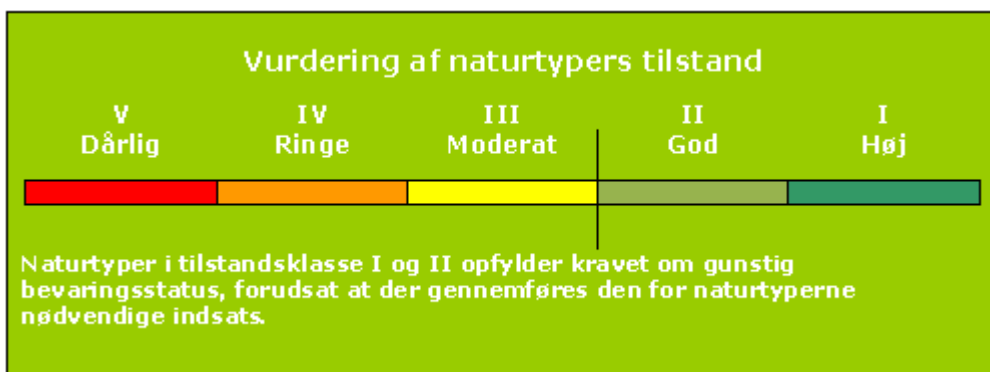
1.4 Naturtilstandssystem

Overvågningen og kortlægningen af naturtyperne og levesteder for arter viser, at mange af disse i forskelligt omfang bliver påvirket af en række faktorer, som kan have betydning for naturtypernes og levestedernes tilstand og indhold af dyre- og plantearter.

Vurdering af de fleste naturtypers naturtilstand bygger på et system, der inddeler forekomster af Habitatdirektivets naturtyper i 5 tilstandsklasser, hvor I (høj) er bedst og V (dårlig) er værst. Tilstandssystemet er nærmere beskrevet i DCE Aarhus Universitets faglige rapport "Vurdering af

naturtilstand", der indgår i Bekendtgørelse om klassificering og fastsættelse af mål for naturtilstanden i internationale naturbeskyttelsesområder. Som led i beregningen af tilstanden beregnes både et artsindeks, baseret på indholdet af plantearter i en cirkel med radius på 5 m, og et strukturindeks, der i de lysåbne naturtyper er baseret på vegetationshøjden, opvækst af vedplanter, forekomst af drængrøfter m.m. Artsindeks for søer er beregnet ud fra alle fundne arter i både rørsump og sø.

Struktur- og artsindeks for den enkelte naturtype vægtes sammen til naturtypens tilstandsklasse på arealet. Et højt strukturindeks kombineret med et lavt artsindeks viser, at naturarealet har forudsætninger for et højt naturindhold, men at artspotentialet endnu ikke er til stede. Et højt artsindeks kombineret med et lavt strukturindeks kan anvendes som et redskab til at lokalisere artsrige forekomster med højt artspotentiale (eller potentiale for høj naturtilstand, men med stort behov for pleje eller anden indsats).



Tilstandsklasser for naturtyper

Kortlægningen af de lysåbne naturtyper og levestederne i habitatområderne gentages med 6 års mellemrum. Skovnaturtyper med fredskovspligt kortlægges med 12 års mellemrum. Kortlægningen af de små søer er foregået løbende siden 2007. Der er således gennemført tre kortlægninger af de fleste terrestriske, lysåbne naturtyper og to kortlægninger af skovnaturtyperne.

Natura 2000-områdernes lysåbne, terrestriske naturtyper blev første gang systematisk kortlagt i 2004-06. Her blev 23 lysåbne naturtyper kortlagt. De 10 skovnaturtyper blev kortlagt første gang i 2005-12. I 2010-12 blev de 23 lysåbne naturtyper genkortlagt. Yderligere 10 lysåbne terrestriske naturtyper blev inddraget i kortlægningen. De 10 skovnaturtyper og alle 34 lysåbne naturtyper er genkortlagt i perioden 2016-19. I 2018 blev Natura 2000-områdernes områdegrensninger justeret, og der blev udpeget en række nye områder. I 2019 blev der gennemført en første kortlægning af de nye arealer.

Den nye kortlægning af de lysåbne naturtyper og skovnaturtyperne er mere detaljeret og giver dermed et mere finmasket billede af områdets habitatnatur. En sammenligning af resultaterne fra kortlægningerne kan derfor vise udsving, både i antallet af naturtyper, deres arealer og deres tilstand, som er et resultat af denne større detaljeringsgrad samt mindre metodemæssige ændringer i kortlægningen. For hvert Natura 2000-område er udsving i kortlagt naturareal og beregnet naturtilstand vist og kommenteret. Det er vigtigt at være opmærksom på, at kortlægningen er et øjebliksbillede, og kan være påvirket af fx årstidsvariation som den meget tørre sommer i 2018, og at ændringer i fx hydrologiske forhold eller tilgroning kan have betydning for hvilke arter, der registreres i området. Naturen er langsom og stabile forbedringer af tilstanden kan tage lang tid, fx er plejekrævende naturtyper afhængig af vedvarende pleje.

Lige som for de lysåbne habitatnaturtyper og de mindre søer er der udviklet systemer for at kunne beregne tilstanden af levesteder for en række arter. Det drejer sig om arterne klokkefrø, stor

vandsalamander og eremit samt 16 arter af ynglefugle.

Systemet inddeler arternes levested i 5 tilstandsklasser, som beskrevet under naturtypernes tilstandssystem. Beregningen af tilstanden er baseret på en række nøglefaktorer, der er specielt vigtige for, at levestederne kan fungere optimalt for de pågældende arter. Se de tekniske anvisninger til kortlægning af levesteder for klokkefrø, stor vandsalamander, eremit og ynglefugle.

For arter og naturtyper uden et bekendtgørelsesfastsat naturtilstandssystem vil udviklingen i naturtilstanden blive beskrevet på grundlag af betydende naturparametre. Det kan fx være parametre som bestandstal, udbredelse og forekomst af sårbare arter, store træer, eutrofiering eller tilsvarende, hvor der er indsamlet ensartede landsdækkende data. Miljøstyrelsen vurderer på den baggrund, om der er tale om fremgang, tilbagegang eller stabil tilstand. En stabil tilstand eller fremgang anses for at være i overensstemmelse med direktivforpligtigelsen om at sikre eller genoprette en række sjældne, truede eller karakteristiske naturtyper og arter af europæisk betydning.

1.5 Datagrundlaget

I hver enkelt basisanalyse præsenteres aktuelle overvågningsdata for naturtyper og arter, der er medtaget på det pågældende Natura 2000-områdes udpegningsgrundlag.

Data, der anvendes og præsenteres i basisanalyserne, er ensartede, kvalitetssikrede og landsdækkende data, der er offentligt tilgængelige. Det vil i helt overvejende grad dreje sig om data indsamlet og kvalitetssikret i forbindelse med gennemførelse af det statslige overvågningsprogram - NOVANA. Den konkrete, praktiske gennemførelse af overvågningen og efterfølgende databehandling for de enkelte arter og naturtyper er beskrevet i de tekniske anvisninger, som kan findes på DCE Aarhus Universitets hjemmeside og for arternes vedkommende i de årlige NOVANA-rapporter.

De fleste data stammer fra den terrestriske del af overvågningsprogrammet, men derudover inddrages data indsamlet i de øvrige NOVANA delprogrammer, fx kortlægning og tilstandsvurderinger i søer, kortlægning af marine naturtyper og vandløb samt artsdata fra de akvatiske overvågningsprogrammer i NOVANA fx data til belysning af forekomst af lampretter, fisk, insekter og havpattedyr.

Naturtype- og artsdata, der anvendes i basisanalyserne, kan findes på Miljøministeriets [MiljøGIS](#) og i [Danmarks Naturdata](#).

Overvågning og kortlægning af naturtyper, arter og fugle er i NOVANA-programmet foretaget gennem hele overvågningsperioden, og er gennemført på forskellige tidspunkter og med forskellige intervaller.

Grænserne for en hel række terrestriske Natura 2000-områder er justeret i 2018. For at kunne præsentere en fuldt dækkende kortlægning af også de nye arealer (ca. 31.000 ha) er der gennemført en supplerende kortlægning af naturtyperne, levesteder for arter og fugle samt overvågning af ynglefugle i de nye områder og udvidelserne i 2019.

Der findes andre data om naturen i Natura 2000-områderne. Disse er dog ikke tilstrækkeligt ensartede og landsdækkende til, at Miljøstyrelsen har inddraget dem i de statslige basisanalyser, som blandt andet skal danne grundlag for en national prioritering af indsatsen i 3. planperiode (2022-2027). Mange af disse data vil med fordel kunne indgå i senere faser af planlægningen, ikke mindst i forbindelse med fastsættelse af konkrete forvaltningstiltag.

1.5.1 Særligt om arter

I basisanalysen præsenteres data om arter, der indgår i udpegningsgrundlaget for området, og som dermed er en del af Natura 2000-forpligtelsen.

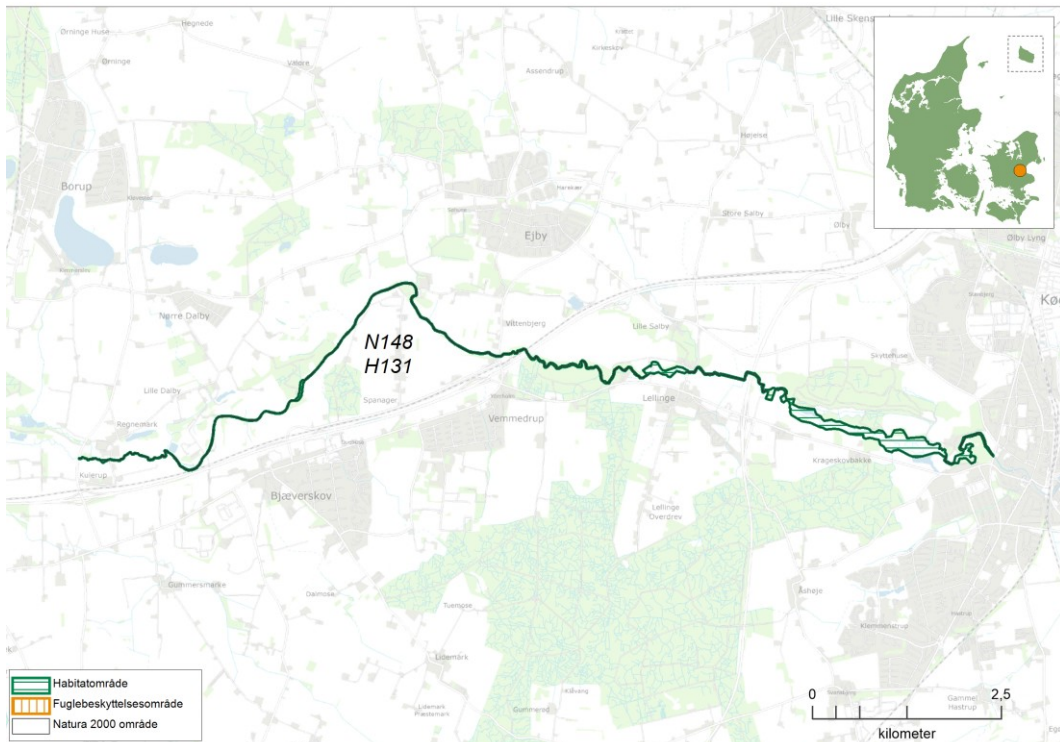
For en række arter medtages og præsenteres der artsdata fra de akvatiske overvågningsprogrammer under NOVANA. Der inddrages således data fra vandløbs-, sø- og den marine overvågning i forbindelse med vurdering af relevante arters forekomst inden for de udpegede Natura 2000-områder.

1.6 Foreløbig vurdering af områdets trusler

Basisanalysen indeholder en foreløbig vurdering af de trusler, der kan forvaltes på i det enkelte område og for hver enkelt art/naturtype. Der er andre og typisk mere diffuse forhold, som kan have en negativ betydning for naturtilstanden. Disse forhold bliver i NOVANA-programmet overvåget indirekte via forekomsten af plantearter, der er sårbare, henholdsvis robuste, overfor næringsstoffer, udtørring, jordbrugsmæssig drift eller klimaændring. Tilsvarende kan prædation kun undtagelsesvist måles direkte.

Vurdering af betydningen af forstyrrelser af arter bygger i udgangspunktet på de vurderinger, som DCE Aarhus Universitet udarbejdede, da forstyrrelser og behov for justeringer af vildtreservaternes geografiske afgrænsning og adgangsforhold blev vurderet i 2013.

2. Køge Å



Kortet viser Natura 2000-områdets afgrænsning. Natura 2000-område N148 Køge Å består af habitatområde H131 Køge Å (vandret grøn skravering).

2.1 Områdebeskrivelse

Natura 2000-området Køge Å har et areal på 58 ha. Der er ingen statsejede arealer i området. Området er udpeget som habitatområde nr. 131 og afgrænses som vist på kortet. Natura 2000-området ligger i Køge Kommune og indenfor vandområdedistrikt Sjælland..

Dette Natura 2000-område er specielt udpeget for at beskytte selve vandløbet som levested for planter og dyr, herunder fisken pilsmerling.

Køge Å, begynder 15 km vest for Køge og har udløb gennem byen til havnen; åens øvre og midterste del er stort set reguleret, mens det nedre forløb har et naturligt åleje. Den følger en smal øst-vest-gående tunneldal med åse. Området udgøres helt overvejende af Køge Å, men indeholder også mindre lavbundsarealer i tilknytning til åen. Åen løber gennem et meget varieret landskab - fra intensivt dyrket landbrugsland, over lave fugtige enge og større skove - for til sidst at løbe gennem Køge by ud i Køge Bugt. Fra Skovhus Vænge og østover til Køge har åen mange slyngninger og indgår i landskabsfredninger fra 1952 og 1965 ved Gammel Lellingegård og Gammel Køgegård. Københavns Energi og Køge Kommune indvinder vand til forbrug langs det meste af strækningen, og flere af tilløbene til Køge Å løber igennem kildepladser, og er derfor også påvirket af vandindvindning. For at øge sommervandføringen i Køge Å udledes der opmagasineret "vintervand" fra Kimmerslev Sø og Skovbakke Sø til tilløbene Kimmerslev Møllebæk og Slimminge Å. Desuden udpumpes der i sommerperioden grundvand fra i alt tre grundvandsboringer til tilløbene Slimminge Å og Sølvbækken og direkte til Køge Å ved Skovhusvænge.



Den lille fisk pigsmerling lever i Køge Å. Fotograf: Peter Leth.

2.2 Udpegningsgrundlag for Natura 2000-området

Hvert Natura 2000-område er udpeget for at beskytte bestemte arter og/eller naturtyper, der er sjældne, truede eller karakteristiske for EU-landene. Disse udgør områdets udpegningsgrundlag. Nedenfor ses de naturtyper og/eller arter, der udgør dette Natura 2000-områdes udpegningsgrundlag.

Udpegningsgrundlaget er opdelt efter de habitat- og/eller fuglebeskyttelsesområder, som Natura 2000-området består af. Hver habitatnaturtype og -art har en talkode, der er angivet i parentes (jf. habitatdirektivets bilag 1 og 2). Derudover er det angivet med *, om der er tale om en prioriteret naturtype jf. [habitatdirektivet](#). For fuglearterne er det angivet, hvorvidt der er tale om ynglefugle (Y) eller trækfugle (T).

Udpegningsgrundlag for Habitatområde nr. 131		
Naturtyper:	Næringsrig sø (3150)	Vandløb (3260)
	Å-mudderbanke (3270)	Urtebræmme (6430)
	Elle- og askeskov* (91E0)	
Arter:	Pigsmerling (1149)	

Tabellen viser naturtyper og/eller arter på udpegningsgrundlag for Natura 2000-området. Tal i parentes henviser til de talkoder, som benyttes for naturtyper og arter fra habitatdirektivets bilag 1 og 2. * angiver, at der er tale om en prioriteret naturtype jf. habitatdirektivet. Ved fuglearterne er det angivet, om der er tale om ynglefugle (Y) eller trækfugle (T).

Udpegningsgrundlaget er gennemgået i 2018-21. Vandløbstypen *å-mudderbanke* (3270) er ikke til stede i habitatområde H131. Den nævnte naturtype gennemgås derfor ikke yderligere.

2.3 Opsummering

Natura 2000-område nr. 148 Køge Å er specielt udpeget for at beskytte Køge Å som levested for planter og dyr, herunder fisken pigsmerling.

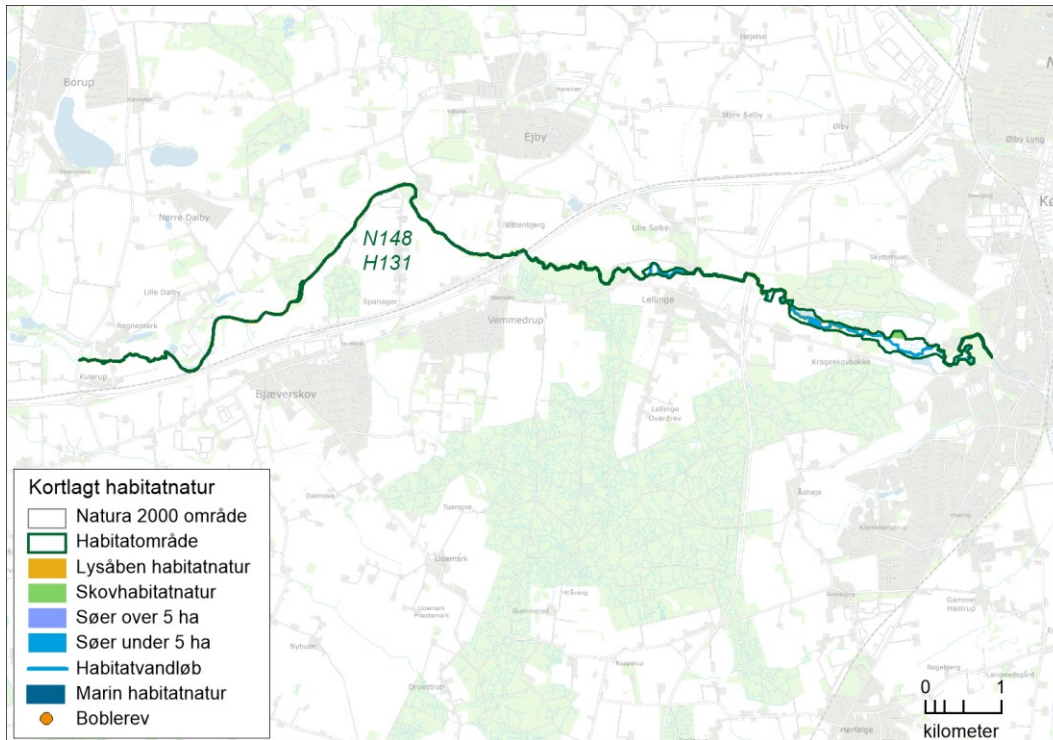
Der er endnu ikke i NOVANA-programmet udviklet et tilstandssystem til vandløbsnaturtyperne.

Pigsmerling er fundet en del gange i Køge Å. Fundene er især gjort i den nedre del af åen umiddelbart vest for Køge, men det vurderes, at arten er mere udbredt og, at vandløbet rummer en

stabil bestand.

3. Områdets naturtyper

Natura 2000-områdets indhold af habitatnaturtyper fremgår af områdets udpegningsgrundlag, der kan ses i afsnit 2.2. I "Danske Naturtyper i det europæiske Natura 2000-netværk" og i DCE Aarhus Universitets NOVANA-rapporter findes en beskrivelse af de enkelte naturtyper og nogle af deres typiske arter.



Oversigtskort over Natura 2000-området. På kortet vises områdets kortlagte habitatnaturtyper.

I figuren ovenfor er oversigtligt vist udstrækningen af de kortlagte habitatnaturtyper, der udgør en del af områdets udpegningsgrundlag. Kortet viser udbredelsen af de lysåbne naturtyper, skovnaturtyperne, vandløbsnaturtyperne, sø-naturtyperne (søer over og under 5 ha) samt de marine naturtyper (i fald de er på områdets udpegningsgrundlag). For en mere detaljeret visning af naturtypens udbredelse henvises til Miljøstyrelsens hjemmeside.

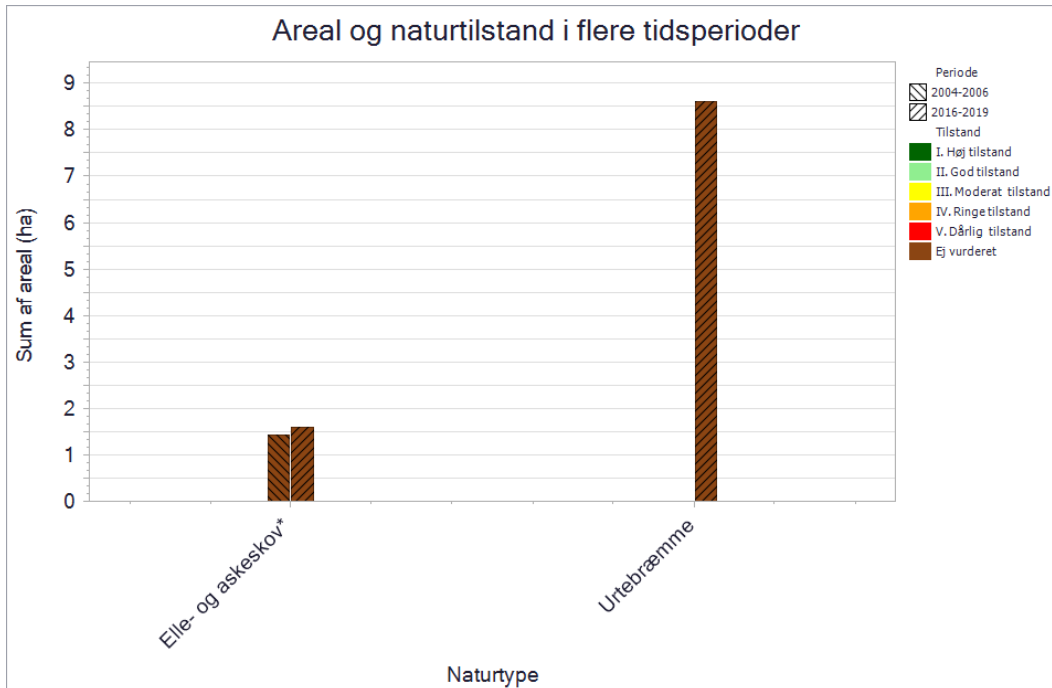
3.1 Områdets terrestriske natur

I området er der kortlagt 1 skovnaturtype og 1 lysåben naturtype.

Skovnaturtyperne har været kortlagt to gange (2005-12 og 2016-19). I grafen er første kortlægning af skov vist i søjlen for 2004-06.

I nedenstående graf ses det samlede areal for hver naturtype i Natura 2000-området. Grafen viser desuden den historiske udvikling i naturtypernes areal og tilstand.

For de naturtyper, hvor der er et bekendtgørelsesfastsat tilstandssystem, er naturtypernes tilstand ligeledes angivet. Derved ses både den arealmæssige udvikling samt udviklingen i naturtypernes tilstand. For skovene og de to lysåbne naturtyper "urtebræmmer" og "indlandsklipper" er der ikke tilstandssystemer, og tilstanden vises derfor som "ej vurderet".



Grafen viser de kortlagte terrestriske naturtypers areal. Kortlægningsperioden er angivet ved skraveringen af de enkelte søjler og tilstandsklasserne vises med en farveskala. Første kortlægning af skovnaturtyper er vist i søjlen for 2004-06.

3.1.1 Lysåbne terrestriske naturtyper

Naturtypen urtebræmme (6430) er karakteriseret ved fugtige og nitrofile bræmmesamfund med flerårige urteagtige planter. Typen forekommer langs vandløb og skyggede skovbryn, hvor vegetationen vokser frit i højden uden græsning eller slåning.

I dette område er naturtypen udbredt. Der er i alt kortlagt ca. 8,6 ha urtebræmmer langs Køge Å indenfor Natura 2000-området. Forekomsten er begrænset til en smal bræmme (1-5 meter) på hver side af vandløbet. Naturtypen er kortlagt for første gang i kortlægningsperioden 2016-2019, og naturtypen har ikke et tilstandssystem.

3.1.1.1 Foreløbig vurdering af trusler mod naturtilstanden

Urtebræmmer (6430) er den eneste lysåbne naturtype, som er registreret i forbindelse med kortlægning af naturtyper i området.

Der er ikke udviklet et system til tilstandsvurdering af urtebræmmer. Der er derfor ikke grundlag for at vurdere tilstande af naturtypen i området.

3.1.2 Skovnaturtyper

Den skovnaturtype, som er kortlagt i området, karakteriseres generelt som beskrevet nedenfor.

Elle- og askeskov (91E0) findes på naturligt næringsrige og fugtige til våde arealer med en vis vandbevægelse typisk pga. tilknytning til vandløb eller en større søs bred. Arealerne er domineret af de vådbundstolerante træarter rødell og/eller ask.

For alle skovnaturtyper gælder, at plantet skov uden plantagekarakter, dvs. ensaldrede træer i rækker, og med enten oprindelig karakteristisk bundflora, sjældne arter eller EU-beskyttede arter,

er omfattet.

Indenfor området er der i alt i den seneste naturtypekortlægning (2016-2019) kortlagt ca. 1 ha skovnaturtyper. I den tidligere kortlægning af skovnaturtyperne (2005-2012) blev der ligeledes kortlagt ca. 1 ha.

Arealet med elle- og askeskov er forøget en lille smule, hvilket skyldes små grænsejusteringer i de kortlagte arealer.

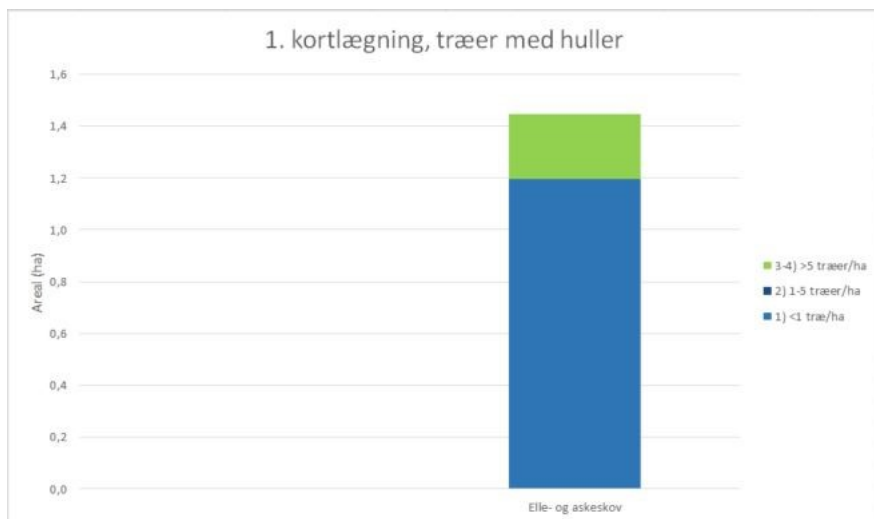
På baggrund af første og anden kortlægning vurderes det, at forekomsten af træer med huller eller råd og forekomsten af store træer er stabil, mens tætheden af stående og liggende dødt ved er stigende. Hydrologien er forbedret.

Det er valgt at præsentere skovens tilstand med parametrene *huller eller råd*, *store træer*, *liggende dødt ved*, *stående dødt ved* og *hydrologi*, som anses for centrale for at kunne vurdere udviklingen i skovnaturtyperne.

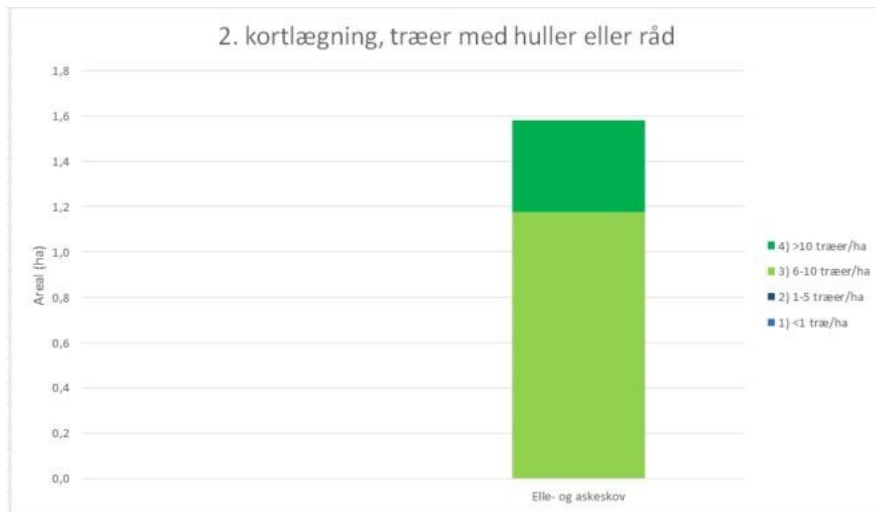
Træer med huller eller råd

I forbindelse med kortlægningen af skovhabitatnaturen kortlægges bl.a. træer med huller eller råd. Ved første kortlægning af skov i 2005-12 blev der kortlagt træer med huller. Ved anden kortlægning af skov i 2016-2019 blev der kortlagt træer med enten huller eller råd.

Ved første kortlægning blev der kortlagt i tre kategorier: under 1 træ/ha, 1-5 træer/ha og over 5 træer/ha. Ved anden kortlægning blev der tilføjet en ekstra kategori, således at man kortlagde i fire kategorier: under 1 træ/ha, 1-5 træer/ha, 6-10 træer/ha og over 10 træer/ha.



Figuren viser strukturparameteren Træer med huller registreret ved første kortlægning. Parameteren inddeles i tre kategorier: Under 1 træ/ha, 1-5 træer/ha og over 5 træer/ha.



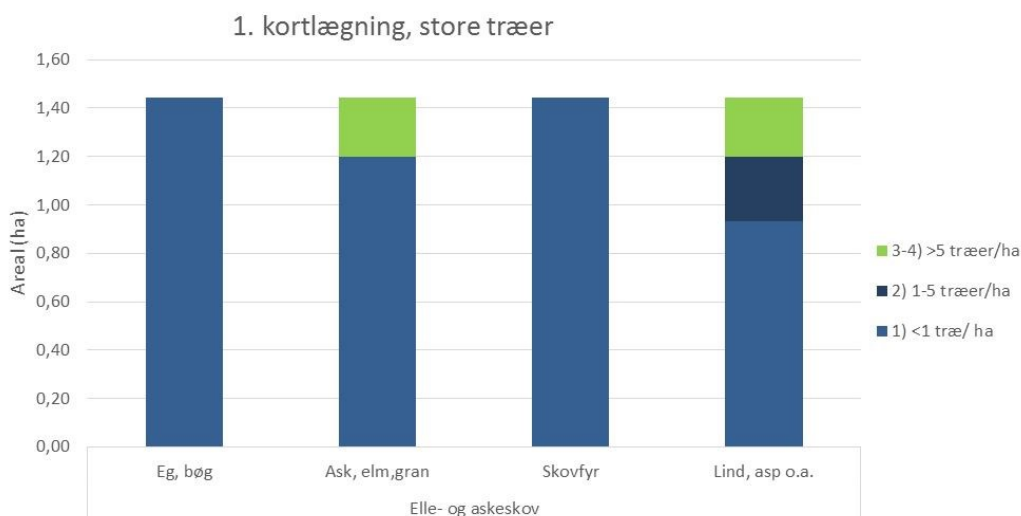
Figuren viser strukturparameteren Træer med huller og råd registreret ved anden kortlægning. Parameteren inddeles i fire kategorier: Under 1 træ/ha, 1-5 træer/ha, 6-10 træer/ha og over 10 træer/ha.

Miljøstyrelsen vurderer, at resultatet af første og anden kortlægning af skov for elle- og askeskov (91E0) viser, at forekomsten af træer med huller eller råd er stigende. En medvirkende årsag til stigningen kan være, at der er brugt forskellige registreringsmetoder i de to kortlægninger.

Store træer

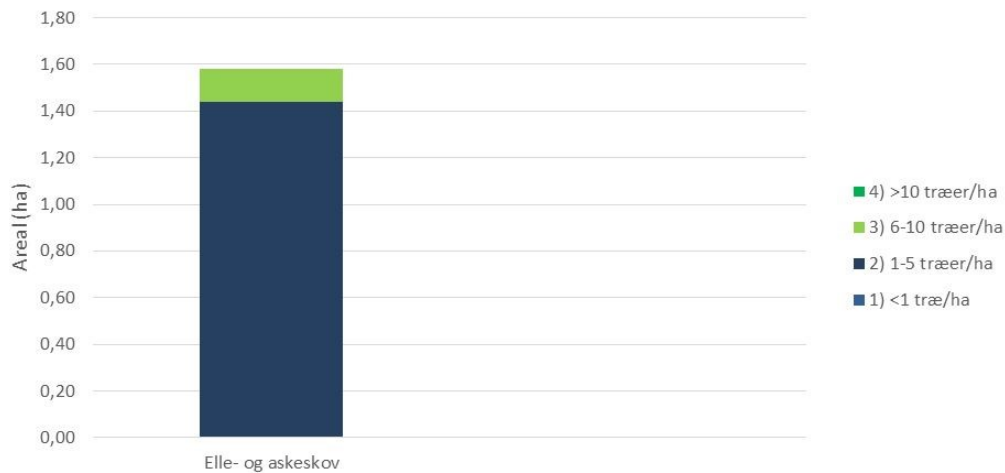
I forbindelse med kortlægningen af skovhabitatnaturen kortlægges bl.a. store træer som udtryk for gammel skov med en lang kontinuitet. Definitionen af store træer er ændret fra første til anden kortlægning. Store træer defineres ud fra stammediameter, og ændringerne i stammediameter fra første til anden periode afhænger af både art og naturtype. Derudover blev der ved første kortlægning af skov registreret antallet af store træer/ha for 4 artsgrupper. Ved anden kortlægning blev der registreret et samlet antal store træer/ha. Da der således er sket en udvikling i kortlægningsmetoden, kan resultaterne af de to kortlægninger ikke sammenlignes direkte.

Ved første kortlægning blev der kortlagt i tre kategorier: under 1 træ/ha, 1-5 træer/ha og over 5 træer/ha. Ved anden kortlægning blev der tilføjet en ekstra kategori, således at man kortlagde i fire kategorier: under 1 træ/ha, 1-5 træer/ha, 6-10 træer/ha og over 10 træer/ha.



Figuren viser strukturparameteren Store træer registreret ved første kortlægning. Parameteren er underinddelt i fire kategorier afhængig af træart. Parameteren inddeles i tre kategorier: Under 1 træ/ha, 1-5 træer/ha og over 5 træer/ha.

2. kortlægning, store træer



Figuren viser strukturparameteren Store træer registreret ved anden kortlægning. Parameteren inddeles i fire kategorier: Under 1 træ/ha, 1-5 træer/ha, 6-10 træer/ha og over 10 træer/ha.

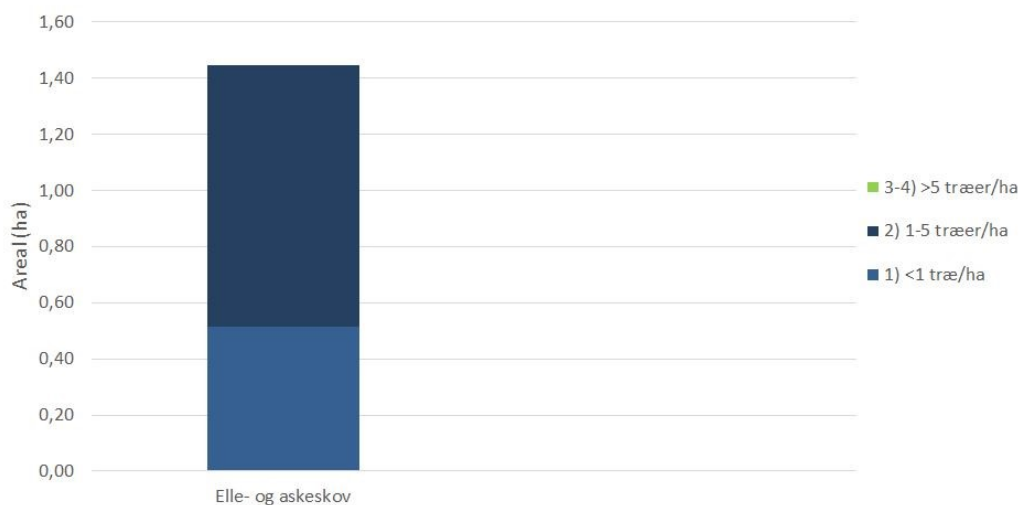
Miljøstyrelsen vurderer, at resultatet af første og anden kortlægning af skov viser, at for elle- og askeskov er tætheden af store træer steget. En medvirkende årsag til stigningen kan være, at der er brugt forskellige registreringsmetoder i de to kortlægninger.

Stående dødt ved

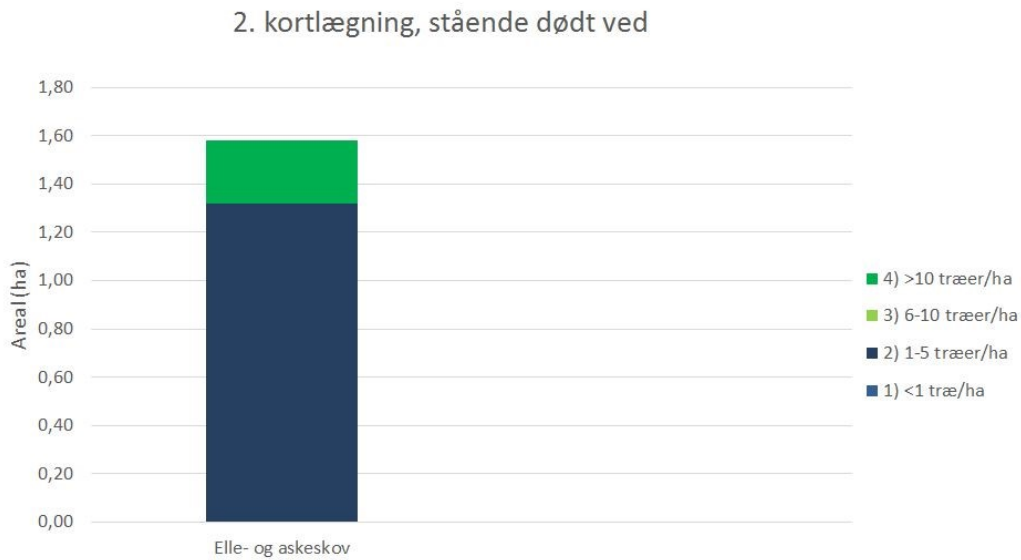
I forbindelse med kortlægningen af skovhabitatnaturen kortlægges bl.a. stående dødt ved højere end 2 m. De enkelte stykker af dødt ved skulle ved første kortlægning have en diameter på over 25 cm og ved anden kortlægning en diameter på over 20 cm.

Ved første kortlægning blev der kortlagt i tre kategorier: under 1 stk/ha, 1-5 stk/ha og over 5 stk/ha. Ved anden kortlægning blev der tilføjet en ekstra kategori, således at man kortlagde i fire kategorier: under 1 stk/ha, 1-5 stk/ha, 6-10 stk/ha og over 10 stk/ha.

1. kortlægning, stående dødt ved



Figuren viser strukturparameteren Stående dødt ved registreret ved første kortlægning. Parameteren inddeles i tre kategorier: Under 1 træ/ha, 1-5 træer/ha og over 5 træer/ha.



Figuren viser strukturparameteren Stående dødt ved registreret ved anden kortlægning. Parameteren inddeles i fire kategorier: Under 1 stk/ha, 1-5 stk/ha, 6-10 stk/ha og over 10 stk/ha.

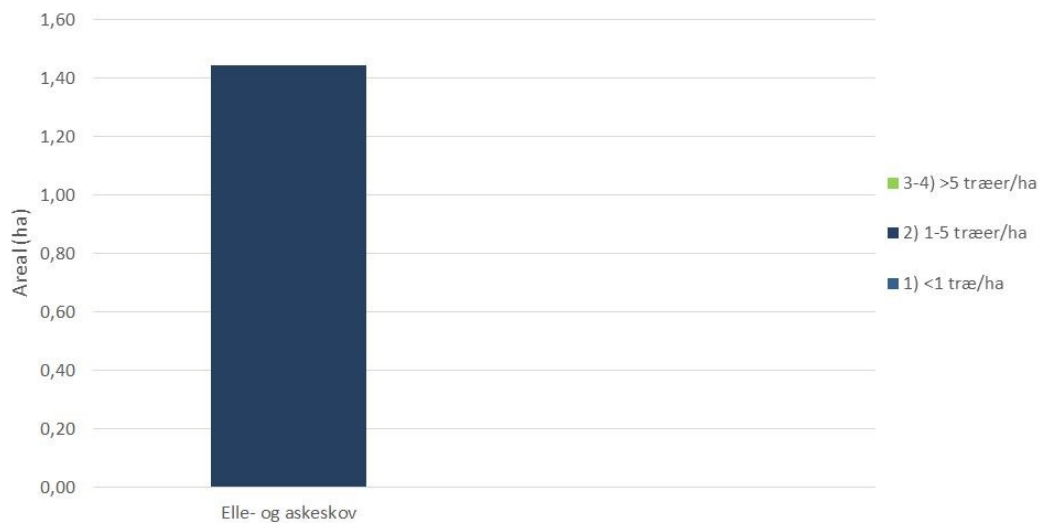
Miljøstyrelsen vurderer, at resultatet af første og anden kortlægning af skov viser, at for elle- og askeskov er forekomsten af stående dødt ved steget. En medvirkende årsag til stigningen kan være, at der er brugt forskellige registreringsmetoder i de to kortlægninger.

Liggende dødt ved

I forbindelse med kortlægningen af skovhabitatnaturen kortlægges bl.a. liggende dødt ved. I første kortlægning var kriterierne, at de enkelte stykker af dødt ved skulle være længere end 5 m og have en diameter på over 25 cm. Ved anden kortlægning var kriterierne, at det døde ved skulle være længere end 2 m og have en diameter på over 20 cm.

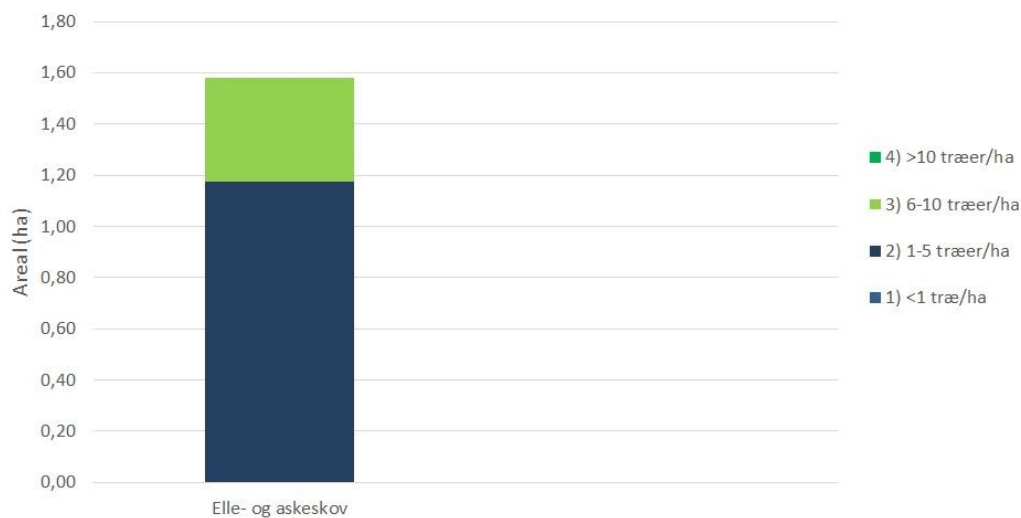
Ved første kortlægning blev der kortlagt i tre kategorier: under 1 træ/ha, 1-5 træer/ha og over 5 træer/ha. Ved anden kortlægning blev der tilføjet en ekstra kategori, således at man kortlagde i fire kategorier: under 1 træ/ha, 1-5 træer/ha, 6-10 træer/ha og over 10 træer/ha.

1. kortlægning, liggende dødt ved



Figuren viser strukturparameteren Liggende dødt ved registreret ved første kortlægning. Parameteren inddeles i tre kategorier: Under 1 stk/ha, 1-5 stk/ha og over 5 stk/ha.

2. kortlægning, liggende dødt ved



Figuren viser strukturparameteren Liggende dødt ved registreret ved anden kortlægning. Parameteren inddeles i fire kategorier: Under 1 stk/ha, 1-5 stk/ha, 6-10 stk/ha og over 10 stk/ha.

Miljøstyrelsen vurderer, at resultatet af første og anden kortlægning af skov viser, at for elle- og askeskov forekomsten af liggende dødt ved steget. En medvirkende årsag til stigningen kan være, at der er brugt forskellige registreringsmetoder i de to kortlægninger.

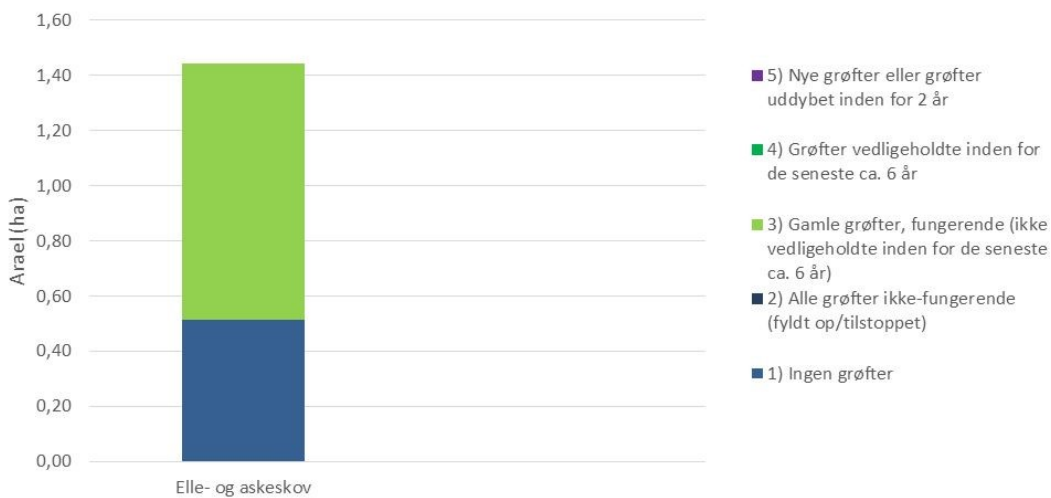
Hydrologi, afvanding

I forbindelse med kortlægningen af skovhabitatnaturen registreres bl.a. den hydrologiske parameter afvanding, der dækker grøftning og dræning. Ved første kortlægning blev effekten af afvanding registreret i 5 kategorier, og ved anden kortlægning blev der registreret i 6 kategorier, da man ved anden kortlægning også registrerede, om der var tale om højbundsjord. Bortset fra det ekstra niveau, er der ikke sket nogen ændring af kortlægningsmetoden fra første til anden kortlægning.

Effekten af grøftning og dræning er ved kortlægningen registreret i én af nedenstående kategorier:

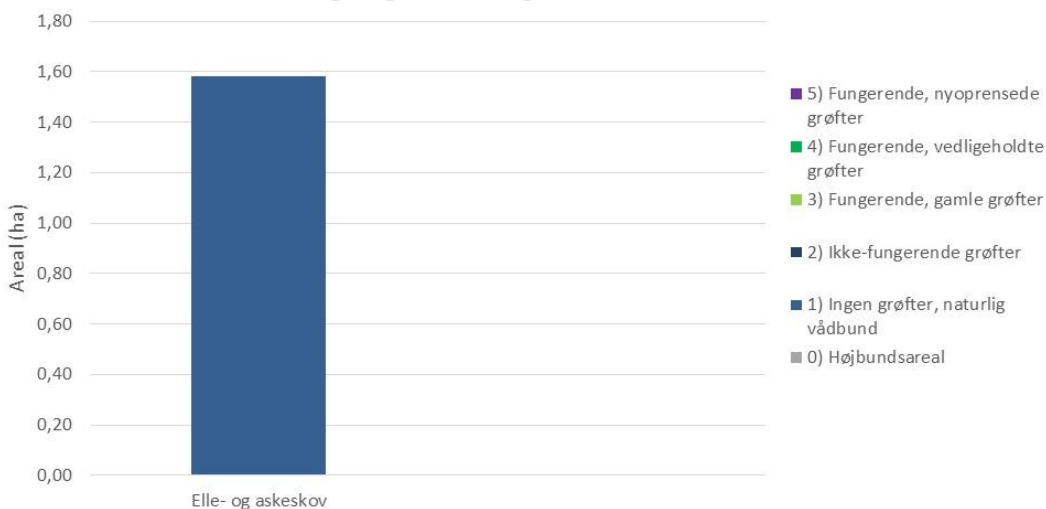
Første kortlægning	Anden kortlægning
1) Ingen grøfter	0) Højbundsareal
2) Alle grøfter ikke-fungerende (fyldt op/tilstoppet)	1) Ingen grøfter, naturlig vådbund
3) Gamle grøfter, fungerende (ikke vedligeholdte inden for de seneste ca. 6 år)	2) Ikke-fungerende grøfter
4) Grøfter vedligeholdte inden for de seneste ca. 6 år	3) Fungerende, gamle grøfter
5) Nye grøfter eller grøfter uddybet inden for 2 år	4) Fungerende, vedligeholdte grøfter
	5) Fungerende, nyoprensede grøfter

1. kortlægning, afvanding



Figuren viser strukturparameteren Afvanding registreret ved første kortlægning. Parameteren inddeles i fem kategorier hvor laveste kategori svare til mindst påvirkning af afvanding.

2. kortlægning, afvanding



Figuren viser strukturparameteren Afvanding registreret ved anden kortlægning. Parameteren inddeles i seks kategorier hvor laveste kategori svare til mindste afvandings påvirkning.

Miljøstyrelsen vurderer, at resultatet af første og anden kortlægning af skov viser, at for elle- og askeskov er arealandelen med afvanding faldet.

3.1.2.1 Foreløbig vurdering af negative påvirkninger (trusler mod naturtilstanden)

Skovene i Danmark er generelt unge, således er ca. 80 % af de danske skove under 200 år gamle og 25% af landets skovareal er yngre end 55 år. Da man i sin tid udpegede habitatområderne, fokuserede man på at udpege skove, der var selvsåede eller selvforyngende og med en naturnær skovdrift. Det forventes derfor, at der går lang tid, før man vil kunne se en udvikling i de udvalgte parametre, og man fx får flere store træer og mere dødt ved i skovene. Det vurderes, at man ikke kan forvente at se en stor udvikling inden for det relativt korte tidsinterval, der er mellem de to kortlægningsperioder af skov. Det væsentlige vurderes derfor at være, at man ikke ser en tilbagegang i de enkelte parametre.

På baggrund af udviklingen i de udvalgte parametre kortlagt i 2005-12 og 2016-19 vurderes det, at områdets kortlagte elle- og askeskov overordnet set er stabil eller i fremgang.

	Huller eller råd	Store træer	Stående dødt ved	Liggende dødt ved	Hydrologi
Elle- og askeskov	Stigende	Stigende	Stigende	Stigende	Forbedret

I tabellen ses vurderingen af strukturparametrenes udvikling fra første til anden kortlægning af habitatskovnaturtyper.

3.2 Områdets sø-natur

Ved overvågning af søer i NOVANA-programmet skelnes der mellem store søer over 5 ha og mindre søer og vandhuller under 5 ha. De store søer overvåges i forbindelse med programmets sø-overvågning, og for denne gruppe er der endnu ikke udviklet et tilstandssystem i forhold til naturtilstand. Der er således alene foretaget en bestemmelse af naturtypen for de store søer. De mindre søer og vandhuller under 5 ha overvåges i NOVANA-programmets naturovervågning, og for de mange søer i denne gruppe er der udover en bestemmelse af de enkelt søers naturtype også foretaget en beregning af søernes naturtilstand.

Den sø-naturtype, som er kortlagt i området, karakteriseres generelt som beskrevet nedenfor.

Næringsrig sø (3150) er næringsrige søer og vandhuller, typisk med flydeplanter eller store vandaks.

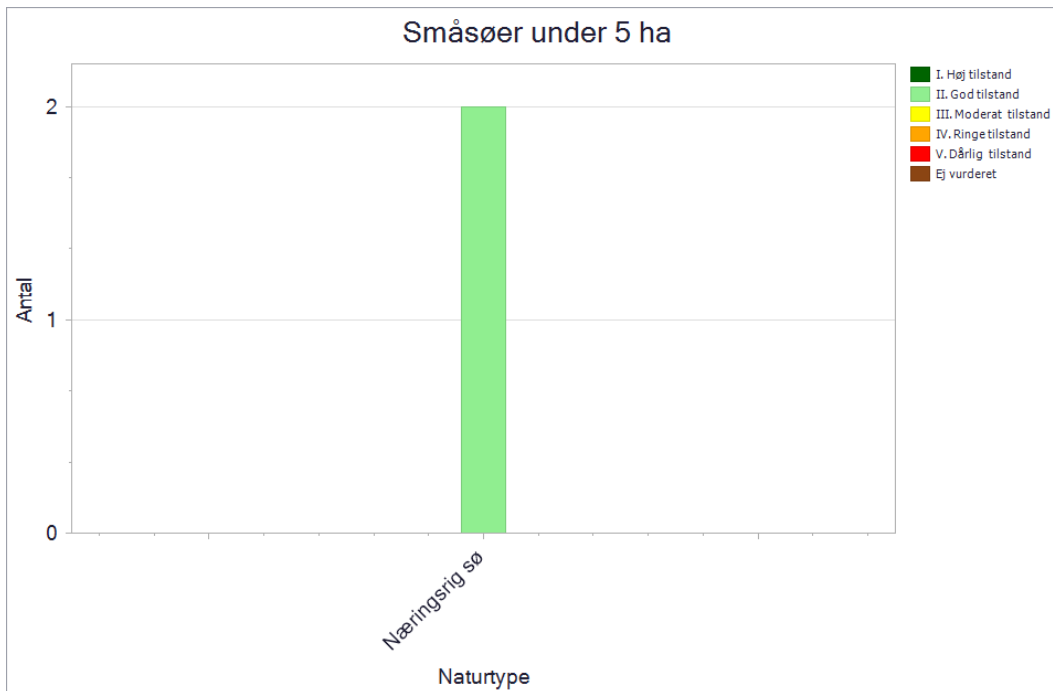
3.2.1 Søer under 5 ha

Søer under 5 ha kortlægges og der foretages en beregning af søernes tilstand i forbindelse med NOVANA-programmets kortlægning af vandhuller og småsøer.

Søer under 5 ha er naturtypekortlagt og på baggrund af vegetation og en kombination af en række strukturparametre i og omkring søen er de enkelt søers tilstand beregnet. Metoden er beskrevet i den tekniske anvisning, der kan ses på DCE Aarhus universitets hjemmeside. I de Natura 2000-områder, hvor der er foretaget kortlægning af levesteder for vandhulsarterne stor vandsalamander og klokkefrø, er der samtidig foretaget kortlægning af de pågældende søers naturtype og tilstand. For et mindre antal søer kortlagt i perioden 2007-2012 er der ikke foretaget en beregning af naturtilstanden.

I en række Natura 2000-områder er alle eller stort set alle småsøerne blevet kortlagt og søernes

tilstand er blevet beregnet. I andre områder, typisk de meget store områder med et stort antal småsøer, er kortlægningen ikke fuldt dækkende. Der vil i disse områder således være et antal søer, der ikke er undersøgt. Der er sket et skift i vurderingen af småsøernes naturtype mellem denne og den tidligere kortlægning. Tidligere kunne en enkelt eller nogle få planter være afgørende for fastsættelse af naturtypen. I den seneste kortlægningsrunde er det valgt, at naturtypebestemmelsen foretages på baggrund af den samlede sø-tilknyttede flora og de fysiske forhold i og omkring søerne. Det præsenterede datamateriale i figuren nedenfor vil især være indsamlet i perioden 2013-2018, men vil også kunne indeholde kortlægningsdata fra tidligere år for de småsøer, der ikke er blevet genkortlagt i denne overvågningsperiode.



Figuren viser antal og tilstand af de kortlagte småsøer under 5 ha i området. Tilstandsklasserne er angivet med en farveskala.

I natura 2000-området er der kortlagt 2 småsøer af typen næringsrig sø. Begge søer er tilstandsvurderet i god naturtilstand.

Småsøer med god (eller høj) tilstand er generelt præget af, at de ligger lysåbent eventuelt med afgræssede bredder. Endvidere er næringsstofpåvirkning typisk lille eller fraværende. Disse forhold har stor betydning for mange af de elementer, som afgør en søs naturtilstand. Vigtige elementer for at opnå god eller høj naturtilstand for næringsrig sø er bl.a. fravær af trådalger, fravær af jordbrugspåvirkning langs søbredden, fravær af næringsstofpåvirkning, høj dækning af submers vegetation i øvrigt og lille dækning af rørsump.

3.2.2 Foreløbig vurdering af negative påvirkninger (trusler mod naturtilstanden)

Generelt vurderes det, at områdets tilstandsvurderede søer har en god naturtilstand. Der vurderes ikke at være trusler mod områdets søer.

3.3 Områdets vandløbsnatur

I Danmark findes der to vandløbshabitatnaturtyper: "Vandløb med vandplanter" og "Vandløb med tidvis blottet mudder med enårige planter". Specielt den første naturtype er vidt udbredt i de danske vandløb, og langt de fleste vandløbsstrækninger vil kunne henføres til denne naturtype. Den anden naturtype er meget sjældent forekommende, og naturtypen vil oftest kun registreres på korte vandløbsstrækninger, normalt i perioder med lav vandstand, hvor naturtypens karakteristiske arter vil kunne etablere sig langs de mudrede vandløbsbredder. I år med dårlige vækstbetingelser eller høj vandstand kan naturtypen helt mangle.

I NOVANA-programmet er de to vandløbsnaturtyper kortlagt i vandløb i de habitatområder, hvor naturtyperne indgår i de pågældende områders udpegningsgrundlag. Der er endnu ikke i NOVANA-programmet udviklet et tilstandssystem til vandløbsnaturtyperne. Der vil således alene blive omtalt naturtypernes aktuelle forekomst på de kortlagte vandløbsstationer i områderne. Det er på nuværende tidspunkt ikke muligt at udtale sig om vandløbsnaturtypernes udbredelse i vandløbene. Kortlægningen er foretaget i de vandløb, der er omfattet af vandområdeplanerne, hvor der også kan findes flere oplysninger om vandløbenes økologiske tilstand.

Naturtype	Længde (km)
Vandløb med vandplanter (3260)	18,14

Længden af de kortlagte vandløb i området.

I dette Natura 2000-område er der kortlagt 18,1 km vandløb af typen "Vandløb med vandplanter (3260) i Køge Å. Alle kortlagte strækninger er omfattet af vandområdeplanen for Sjælland.

De kortlagte strækninger har et bugtet forløb gennem landskabet med lysåbne partier med flydende eller neddykkede karplanter og skovdækkede partier med robust strømmos og almindelig kildemos.

Der er fund af pignmerling i vandløbene inden for habitatområdet.

4. Områdets habitatarter

I NOVANA-programmet overvåger Miljøstyrelsen forekomst og udbredelse af en lang række arter. Forekomst af de overvågede arter i dette habitatområde er beskrevet nedenfor. Overvågningsmetoderne er tidligere beskrevet i basisanalysens afsnit om datagrundlag. Inden for området er der desuden foretaget kortlægning af egnede levesteder for enkelte arter. For de arter, der lever i søer, er kortlægningen foretaget ved registrering af relevante biologiske og strukturelle forhold i områdets småsøer. Artskortlægning kan findes på Miljøministeriets [MiljøGIS](#) og i [Danmarks Naturdata](#).

Pigsmerling

Pigsmerlingen er en lille ferskvandsfisk, der hovedsageligt findes i vandløb, men den træffes også i søer. Begge steder foretrækker den sandbund og områder med undervandsvegetation, og i vandløb træffes den på vandløbsstrækninger med mere rolig strøm. Arten er forholdsvis hårdfør og tåler store udsving i temperatur og i iltindholdet i vandet. Pigsmerling er udbredt i nogle få vandløbssystemer. Den er ikke registreret i Jylland. På Fyn er den udbredt i Odense Å-systemet, i Vindinge Å-systemet og i Stavis Å. På Sjælland findes den udbredt i Suså-systemet, Køge Å-systemet og flere andre vandløbssystemer. På Lolland findes den i Maribosøerne og i nogle få kanaliserede vandløb omkring Rødby. I NOVANA-programmet er arten eftersøgt i de habitatområder, hvor arten indgår i områdernes udpegningsgrundlag. Arten er desuden registreret i forbindelse med elfiskeri i NOVANA-programmets vandløbsprogram.

Pigsmerling er fundet flere gange i den nedre del af Køge Å umiddelbart vest for Køge By. Fundene er gjort i henholdsvis 2005, 2008, 2009 og 2014. Længere opstrøms er der gjort et enkelt fund i 2004. Registreringerne kan ikke fastslå nogen bestandsudvikling, men det er Miljøstyrelsens vurdering, at arten er udbredt i Køge Å og, at vandløbet kan rumme en stabil bestand af pigsmerling.



Fund af pigsmerling i Natura 2000-området forbindelse med Novanaovervågning.

5. Indsatser i området

Der er en 6-årig (12-årig for skovbevoksede fredskovpligtige arealer) rullende planlægning og gennemførelse af indsatserne i Natura 2000-områderne. Der udarbejdes først basisanalyser med faktuel viden om området. Disse følges op af Natura 2000-planer med beskrivelse af mål og indsatser. Herefter udarbejdes handleplaner, hvorefter der gennemføres indsatser for at nå de mål, der er sat i planerne. Det betyder, at der udarbejdes basisanalyser til den næste generation af planer, mens indsatserne for at opfylde den gældende plan er ved at blive gennemført.

Den anden generation af Natura 2000-planer blev udsendt i april 2016, de opfølgende handleplaner udkom i 2017, og gennemførelse sker frem mod udgangen af 2021. Statslige lodsejere har enten udarbejdet særlige drifts- og plejeplaner eller har andre forvaltningsplaner, som opfylder Natura 2000-planernes krav til indsats.

I forhold til indsatserne i første planperiode (2010-2015) har både Naturstyrelsen og Forsvaret orienteret om, at de indsatser, som skulle gennemføres på deres arealer, er gennemført. I forbindelse med udarbejdelse af handleplaner for 2016-2021, har kommunerne redegjort for gennemførte indsatser beskrevet i første planperiode i forhold til deres myndighedsområde. Kommunernes redegørelse for dette område kan ses i bilag 1. I kommunernes redegørelse lægges der vægt på de indsatser, der ikke har været finansieret via Landdistriktsprogrammet eller andre tilskudsordninger.

Indsatsen efter den gældende plan (2016-2021) er ikke nødvendigvis afspejlet i de data, der ligger til grund for denne basisanalyse, dels fordi flere af indsatserne endnu ikke var igangsat ved gennemførelsen af dataindsamlingen (dataindsamling i perioden 2016-2019), og dels fordi naturens økologiske træghed medfører, at resultatet i naturtilstanden i de fleste tilfælde først kan erkendes efter en årrække. Hertil kommer, at en række plejekrævende naturtyper er afhængige af en fortsat indsats.

I den anden generation af Natura 2000-planer blev der fokuseret på indsatser, der kan sikre områdernes robusthed samt sammenkædning af naturarealer. Dette var en overbygning på de første Natura 2000-planer der fastlagde rammerne for en række grundlæggende handleplaniltag, som fx rydninger, forbedrede hydrologiske forhold og iværksættelse af plejetiltag som fx græsning. LIFE-projekter, projekter og indsatser med tilskud fra landdistriktsordningerne (LDP) og andre tilskudsordninger samt kommunale/statslige projekter bidrager til at gennemføre både første og anden Natura 2000-plan.

For de skovbevoksede fredskovpligtige arealer, der følger en 12-årig cyklus, løber første planperiode fra 2010 og frem til 2021. Første planperiode er således endnu ikke afsluttet for de skovbevoksede fredskovpligtige arealer. Miljøstyrelsen har udarbejdet en redegørelse for den foreløbige status for de gennemførte indsatser beskrevet i første planperiode (bilag 2). Derudover kommer også Naturstyrelsens indsats i forhold til urørt skov og biodiversitetsskov.

I nedenstående tabel ses et overblik over de tiltag, der er igangsat eller gennemført i perioden 2010-2019 i området, og som er finansieret via landdistriktsprogrammet eller anden tilskudsordning. Der kan være ansøgt om flere typer af indsats på det samme areal. Dette gør sig specielt gældende i forbindelse med igangsætning af naturpleje – fx både rydning og forberedelse til græsning med hegnssætning. Ordningerne Rydning, Forberedelse til afgræsning, Hydrologi, afgræsning samt sammenhæng har været specielt rettet mod Natura 2000-områder. Øvrige ordninger har været landsdækkende. Tabellen viser alene de arealer, der ligger i Natura 2000-

områder (både dem, der har været udpeget i hele perioden og de nye, der er kommet til med grænsejusteringen i 2018.)

Type af indsats	Sum af Areal i ha
Forberedelse til afgræsning	
Græsning/slæt	24
Lavbundsprojekter, Etableret	
Lavbundsprojekter, Forundersøgelse	
Hydrologiprojekter, Etableret	
Hydrologiprojekter, Forundersøgelse	
Natur og Miljø-projekter, etablering og genopretning	
Rydningprojekter	
Sammenhængende arealer	
Skovnaturtypebevarende drift og pleje	0,001
Urørt skov	
Alle indsatser samlet	24

Tabellen viser en arealopgørelse over tilskud til naturforbedring og naturpleje i området.

I Natura 2000-området er der indgået aftaler om tilskud til naturforbedring på arealer spredt inden for området. Den primære naturplejeindsats har været tilsagn om midler til græsning/slæt på ca. 24 ha.

5.1 Indsatser i vandplaner

Med vandområdeplanerne og de tilhørende indsatsprogrammer gennemføres indsatser til opfyldelse af vandplanlægningens mål om god økologisk tilstand i vandløb, søer og kystvande. Disse indsatser bidrager tillige til at opfylde bevaringsmålsætningerne for akvatiske arter og naturtyper i overensstemmelse med de bevaringsmålsætninger, der fremgår af Natura 2000-planen for området. Vandområdeplanerne for 2015-2021 og de tilhørende bekendtgørelser med miljømål og indsatsprogrammer findes på Miljøstyrelsens hjemmeside. De konkrete indsatser, der skal gennemføres i planperioden 2015-2021, er sammenfattet i vandområdeplanernes kapitel 6.

Vandområdeplanernes indsatser omfatter både forebyggelse af yderligere forringelser, fx ved regulering af lokale kilder til forurening og genopretning af god tilstand, fx ved genslyngning af vandløb og fjernelse af spærringer. Kommunerne har ansvaret for gennemførelse af den del af indsatsen, som omfatter spildevandsudledninger og de fysiske forhold i vandløb og søer, herunder restaurering. Kommunerne skal koordinere indsatsen i de kommunale Natura 2000-handleplaner og Natura 2000-skovhandleplaner med indsatsen for vådområder og andre naturtyper, der med hensyn til deres vandbehov er direkte afhængige af vandøkosystemer og omfattet af vandområdeplanerne.

6. Litteratur

6.1 Anvendte EU-direktiver, love og bekendtgørelser

Rådets direktiv 92/43/EØF af 21. maj 1992 om bevaring af naturtyper samt vilde dyr og planter med senere ændringer (**Habitatdirektivet**).

<http://eur-lex.europa.eu/LexUriServ/LexUriServ.do?uri=OJ:L:1992:206:0007:0050:DA:PDF>

Europa-Parlamentets og Rådets direktiv 2009/147/EF af 30. november 2009 om beskyttelse af vilde fugle med senere ændring (**Fuglebeskyttelsesdirektivet**).

<http://eur-lex.europa.eu/LexUriServ/LexUriServ.do?uri=OJ:L:2010:020:0007:0025:DA:PDF>

Bekendtgørelse nr. 119 af 26. januar 2017 af lov om miljømål m.v. for internationale naturbeskyttelsesområder (**Miljømålsloven**).

<https://www.retsinformation.dk/Forms/R0710.aspx?id=186416>

Bekendtgørelse nr. 653 af 19. maj 2020 om klassificering og fastsættelse af mål for naturtilstanden i internationale naturbeskyttelsesområder (**målbekendtgørelsen**).

<https://www.retsinformation.dk/eli/lta/2020/653>

Bekendtgørelse nr. 1595 af 6. december 2018 om udpegning og administration af internationale naturbeskyttelsesområder samt beskyttelse af visse arter (**habitatbekendtgørelsen**).

<https://www.retsinformation.dk/eli/lta/2018/1595>

Bekendtgørelse nr. 1389 af 3. december 2017 om særlig fiskeriregulering i marine Natura 2000 områder for beskyttelse af revstrukturer (**Natura 2000-bekendtgørelsen**).

<https://www.retsinformation.dk/Forms/R0710.aspx?id=195198>

Bekendtgørelse nr. 1355 af 27. november 2018 om anvendelse af akustiske alarmer (pingere) i visse garnfiskerier (**pingerbekendtgørelsen**).

<https://www.retsinformation.dk/Forms/R0710.aspx?id=205353>

6.2 Anvendt faglitteratur

Naturtyper

Fredshavn, J.R., Nygaard, B., Ejrnæs, R., Damgaard, C., Therkildsen, O.R., Elmeros, M., Wind, P., Johansson, L.S., Alnøe, A.B., Dahl, K., Nielsen, E.H., Pedersen, H.B., Sveegaard, S., Galatius, A. & Teilmann, J. (2019). Bevaringsstatus for naturtyper og arter – 2019. Habitatdirektivets Artikel 17-rapportering. Aarhus Universitet, DCE – Nationalt Center for Miljø og Energi, 52 s. Videnskabelig rapport fra DCE – Nationalt Center for Miljø og Energi nr. 340.

Fredshavn, J.R. (2012). Tilstandsvurdering af habitatnaturtyper 2010-11. NOVANA. Aarhus Universitet, DCE – Nationalt Center for Miljø og Energi, 32 s. - Videnskabelig rapport fra DCE - Nationalt Center for Miljø og Energi nr. 39

Fredshavn, J.R. & Nygaard, B. (2014). Tilstandsvurdering af ni habitatnaturtyper. Strandvolde, klinger, strandenge og kystklitter. Aarhus Universitet, DCE – Nationalt Center for Miljø og Energi, 28 s. - Videnskabelig rapport fra DCE - Nationalt Center for Miljø og Energi nr. 113.

Hansen, J.W. (red.) 2018: Marine områder (2016). NOVANA. Aarhus Universitet, DCE – Nationalt Center for Miljø og Energi, 140 s. - Videnskabelig rapport fra DCE - Nationalt Center for Miljø og Energi nr. 253.

Hansen J.W. & Høgslund S. (red.) 2019. Marine områder (2018). NOVANA. Aarhus Universitet, DCE – Nationalt Center for Miljø og Energi, 156 s. - Videnskabelig rapport fra DCE nr. 355.

Johansson, L.S., Søndergaard, M., Landkildehus, F., Kjeldgaard, A., Sortkjær, L. & Windolf, J. (2018). Søer 2016. NOVANA. Aarhus Universitet, DCE – Nationalt Center for Miljø og Energi, 84 s. - Videnskabelig rapport fra DCE - Nationalt Center for Miljø og Energi nr. 259.

Rasmussen, J.J., Andersen, D.K. & Alnøe, A.B. (2018). Vandløb 2016. Økologisk tilstand, miljøfremmede stoffer og tungmetaller samt naturtyper og arter. NOVANA. Aarhus Universitet, DCE – Nationalt Center for Miljø og Energi, 64 s. - Videnskabelig rapport fra DCE - Nationalt Center for Miljø og Energi nr. 260.

Nygaard B., Damgaard C., Nielsen K.E., Bladt J., Ejrnæs R. (2019). Terrestriske Naturtyper 2004-2016. NOVANA. Aarhus Universitet, DCE - Nationalt Center for Miljø og Energi. www.novana.au.dk.

Hansen J.W. & Høgslund S. (red.) (2019). Marine områder 2018. NOVANA. Aarhus Universitet, DCE Nationalt Center for Miljø og Energi, 156 s. - Videnskabelig rapport fra DCE nr. 355.

Arter

Eigaard OR, Bastardie F, Breen M, Dinesen GE, Hintzen NT, Laffargue P et al. (2016). Estimating seabed pressure from demersal trawls, seines, and dredges based on gear design and dimensions. ICES J Mar Sci., 73(Suppl. 1), 27-43.

Eigaard, O.R., Bastardie, F., Hintzen, N.T., Buhl-Mortensen, L., Buhl-Mortensen P., Catarino, R. et al. (2017). The footprint of bottom trawling in European waters: Distribution, intensity, and seabed integrity. ICES J Mar Sci., 74(3): 847–865.

Fredshavn, J.R., & Søgaard, B. (2014). Levestedsvurdering for to paddearter. Stor vandsalamander og klokkefrø. Aarhus Universitet, DCE – Nationalt Center for Miljø og Energi, 26 s. - Videnskabelig rapport fra DCE - Nationalt Center for Miljø og Energi nr. 88.

Fredshavn, J. & Søgaard, B. (2014). Levestedsvurdering for eremit *Osmoderma eremita*. Aarhus Universitet, DCE – Nationalt Center for Miljø og Energi, 18 s. - Videnskabelig rapport fra DCE - Nationalt Center for Miljø og Energi nr. 89.

Miljø- og Fødevarerministeriet, Miljøstyrelsen (2019). Kortlægning af Natura 2000-områder. Marin habitatkortlægning i Skagerrak og Nordsøen 2017-2019.

Sveegaard, S., Nabe-Nielsen, J. & Teilmann, J. (2018). Marsvins udbredelse og status for de marine habitatområder i danske farvande. Aarhus Universitet, DCE – Nationalt Center for Miljø og Energi, 36 s. - Videnskabelig rapport nr. 284.

Søgaard, B., Wind, P., Sveegaard, S., Galatius, A., Teilmann, J. Therkildsen, O.R., Mikkelsen, P. & Bladt, J. (2018). Arter 2016. NOVANA. Aarhus Universitet, DCE – Nationalt Center for Miljø og Energi, 40 s. - Videnskabelig rapport fra DCE - Nationalt Center for Miljø og Energi nr. 262.

Søgaard, B., Wind, P., Bladt, J.S., Mikkelsen, P., Therkildsen, O.R., Wiberg-Larsen, P., Johansson, L.S., Galatius, A., Sveegaard, S. & Teilmann J. (2016). Arter 2015. NOVANA. Aarhus Universitet,

DCE – Nationalt Center for Miljø og Energi, 126 s. - Videnskabelig rapport fra DCE - Nationalt Center for Miljø og Energi nr. 209.

Fugle

Clausen, P., Petersen, I.K., Bregnballe, T. & Nielsen, R.D. (2019). Trækfuglebestande i de danske fuglebeskyttelsesområder, 2004 til 2017. Aarhus Universitet, DCE – Nationalt Center for Miljø og Energi, 308 s. - Teknisk rapport nr. 148.

Fredshavn, J.R., Pihl, S., Bregnballe, T. & Søgaard, B. (2014). Tilstandsvurdering af levesteder for ynglefugle. 16 Natura 2000 udpegningsarter. Aarhus Universitet, DCE – Nationalt Center for Miljø og Energi, 52 s. - Videnskabelig rapport fra DCE - Nationalt Center for Miljø og Energi nr. 114.

Holm, T.E., Clausen, P., Nielsen, R.D., Bregnballe, T., Petersen, I.K., Mikkelsen, P. & Bladt, J. (2018). Fugle 2018. NOVANA. Aarhus Universitet, DCE – Nationalt Center for Miljø og Energi, 136 s. - Videnskabelig rapport fra DCE - Nationalt Center for Miljø og Energi nr. 261.

Holm, T.E., Clausen, P., Nielsen, R.D., Bregnballe, T., Petersen, I.K., Mikkelsen P., Bladt, J., Kotzerka, J. & Søgaard, B. (2016). Fugle 2015. NOVANA. Aarhus Universitet, DCE – Nationalt Center for Miljø og Energi, 142 s. - Videnskabelig rapport fra DCE - Nationalt Center for Miljø og Energi nr. 210.

Petersen, I.K., Nielsen, R.D., Therkildsen, O.R. & Balsby, T.J.S. 2017. Fældende havdykænders antal og fordeling i Sejerøbugten i relation til menneskelige forstyrrelser. Aarhus Universitet, DCE – Nationalt Center for Miljø og Energi, 38 s. - Videnskabelig rapport fra DCE - Nationalt Center for Miljø og Energi nr. 239

Therkildsen, O.R., Andersen, S.M., Clausen, P., Bregnballe, T., Laursen, K. & Teilmann, J. (2013). Vurdering af forstyrrelsestrusler i NATURA 2000-områderne. Aarhus Universitet, DCE – Nationalt Center for Miljø og Energi, 174 s. - Videnskabelig rapport fra DCE - Nationalt Center for Miljø og Energi nr. 52.

Tekniske anvisninger i NOVANA-programmet

<https://dce.au.dk/udgivelser/tekniske-anvisninger/>

Buttenschøn, R.M. et al. (2006). Tekniske anvisninger for kortlægning og registrering af skovnaturtyper og levesteder for skovlevende arter i Natura 2000 områder. Udarbejdet af Skov & Landskab.

7. Bilag 1

Status for gennemførte indsatser beskrevet i 1. planperiode. Fokus er indsatser gennemført for kommunale midler. Oversigten er hentet fra Natura 2000-handleplanen 2016-2021.

Tabel 1. Følgende projekter er finansieret via kommunernes egne midler eller DUT-midler:

Køge Kommune	Indsats	Køge Kommune	Andre kommuner	Stiftelser og Fonde	Privatejet	Off. vej mm.
	<i>Bekæmpelse af invasive arter</i>	<i>0 ha</i>	<i>4,3 ha</i>	<i>48,3 ha</i>	<i>6,5 ha</i>	<i>0,4 ha</i>
	<i>Køge Vand udpumper iltet vand til sommervandføringen ved Skovhus Vænge ved Vestmorotorvej og til sikring af Pigsmerlings levesteder</i>	1 sted				
	<i>Køge kommune opstøver vinternedbør i Kimmerslev Sø til sommervandføringen og til sikring af Pigsmerlings levesteder</i>	1 sted				

8. Bilag 2

Status for igangværende eller gennemførte indsatser for skovbevoksede fredskovspligtige arealer

Skovbevoksede fredskovspligtige arealer følger en 12 års-cyklus og første planperiode for disse løber således frem til 2021. Tabellen viser status for de gennemførte eller igangværende indsatser i perioden 2010-2019 beliggende i kortlagt habitatskov indenfor Natura 2000-området. Der kan være gennemført flere indsatser på det samme areal. Indsatsplanerne for arealerne blev først udgivet i skovhandleplanerne i 2012.

Tabellen er baseret på data fra tilskudsordningerne, Naturstyrelsens opgørelse over deres egne indsatser samt tinglyste indsatser såsom urørt skov. Der kan være usikkerheder i data fra tilskudsordningerne fra 2010-15,

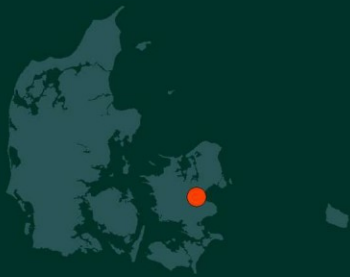
Type af indsats	Areal (ha)
Forbedring af hydrologi*	0
Indsatser m.h.p. lysåben natur**	0
Skovnaturtypebevarende drift og pleje***	0
Urørt skov	0

* *Forbedring af hydrologi* dækker over lukning af dræn og grøfter samt ophør med vedligeholdelse af afvanding

** *Indsatser m.h.p. lysåben natur* dækker over græsning, hegning og rydning med henblik på lysåben natur. Indsatser, heriblandt sikring af naturtyper, træer til naturlig henfald, naturvenlig skovdrift, rydning af uønsket opvækst, problemarter og invasive arter, skovgræsning og foryngelse.

Tabellen viser en arealopgørelse over gennemførte eller igangsatte indsatser til sikring af skovnaturtyperne i de skovbevoksede, fredskovspligtige arealer inden for Natura2000-området. Der kan være gennemført flere typer indsatser på samme areal.

Der er ikke registreret gennemførte eller igangværende indsatser indenfor habitatskov på fredskovspligtige arealer i dette Natura 2000-område.



Resume

Basisanalyse for Køge Å. Basisanalysen sammenfatter landsdækkende, kvalitetssikrede data for de arter og naturtyper, som Natura 2000-området er udpeget af hensyn til. Basisanalysen indeholder en kortlægning af naturtyper og levesteder, en vurdering af naturtilstanden og en foreløbig vurdering af negative påvirkninger (trusler) mod en god naturtilstand.



Miljøstyrelsen
Tolderlundsvej 5
5000 Odense C

www.mst.dk