



Miljøministeriet  
Naturstyrelsen

# Natura 2000 basisanalyse 2016-2021

Revideret udgave

**Krenkerup Haveskov**  
Natura 2000-område nr. 176  
Habitatområde H155



## **Kolofon**

### **Titel:**

Natura 2000-basisanalyse 2016-2021  
Revideret udgave  
Krenkerup Haveskov  
Natura 2000-område nr. 176  
Habitatområde nr. 155

### **Emneord:**

Habitatdirektivet, fuglebeskyttelsesdirektivet,  
Miljømålsloven, basisanalyse.

### **Udgiver:**

Miljøministeriet, Naturstyrelsen

### **Ansvarlig institution:**

Naturstyrelsen  
Haraldsgade 53  
2100 København Ø

### **Copyright:**

Naturstyrelsen, Miljøministeriet

### **Sprog:**

Dansk

### **År:**

2014

### **ISBN nr.**

978-87-7091-320-1

### **Dato:**

18. december 2014

### **Forsidefoto:**

Mads Brinck Lillelund

### **Resume:**

Natura 2000-basisanalyse for Krenkerup Haveskov (nr. 176). Basisanalysen sammenfatter landsdækkende, kvalitetssikrede data for de arter og naturtyper, som Natura 2000-området er udpeget af hensyn til. Basisanalysen indeholder en kortlægning af naturtyper og levesteder, en vurdering af naturtilstanden og en foreløbig vurdering af negative påvirkninger (trusler) mod en god naturtilstand.

Må citeres med kildeangivelse

# Indhold

<b>1. Natura 2000-basisanalyse (planperiode 2016-2021)</b> .....	<b>4</b>
1.1 Basisanalysens indhold.....	5
1.2 Natura 2000-planprocessen .....	5
1.3 Udpegningsgrundlag .....	6
1.4 Datagrundlaget .....	6
1.4.1 Datagrundlag arter .....	7
1.4.2 Datagrundlag naturtyper på land.....	7
<b>2. Krenkerup Haveskov</b> .....	<b>8</b>
2.1 Områdebeskrivelse .....	9
2.2 Udpegningsgrundlag i dette Natura 2000 område .....	9
2.3 Områdets arter.....	9
2.3.1 Habitatområdets udpegede arter .....	9
2.4 Naturtilstand og tilstand af arters levesteder .....	10
2.4.1 Udvikling i naturtypens areal .....	11
2.4.2 Levestedskortlægning og tilstandsvurdering.....	12
2.5 Foreløbig vurdering af negative påvirkninger (trusler mod naturtilstanden) .....	14
2.5.1 Trusler, der vurderes konkret i denne basisanalyse .....	14
2.5.2 Trusler, der ikke er omfattet af denne basisanalyse .....	14
2.6 Igangværende indsats .....	15
<b>3. Litteratur</b> .....	<b>16</b>

# 1. Natura 2000-basisanalyse (planperiode 2016-2021)

EU's Natura 2000-direktiver ([fuglebeskyttelsesdirektivet](#) og [habitatdirektivet](#)) forpligter Danmark til at gøre den nødvendige indsats for at sikre eller genoprette en række sjældne, truede eller karakteristiske naturtyper og arter af europæisk betydning.

Rådets direktiv 92/43/EØF af 21. maj 1992 om bevaring af naturtyper samt vilde dyr og planter (habitatdirektivet) med senere ændringer og Europa-Parlamentets og Rådets direktiv 2009/147/EF af 30. november 2009 om beskyttelse af vilde fugle (fuglebeskyttelsesdirektivet)

Danmark har valgt at gøre dette ved en systematisk og tilbagevendende Natura 2000-planlægning, der på grundlag af direktivforpligtelsen og den nationale naturovervågning for 6-årige planperioder (dog 12-årige for skovbevoksede fredsskovpligtige arealer) prioriterer den krævede indsats. Planperioden 2016-21 dækker derfor som udgangspunkt ikke de fredsskovpligtige arealer.

Natura 2000-planlægningen sker efter reglerne i miljømålsloven og bekendtgørelse om Natura 2000-skovplanlægning, der fastsætter, at en Natura 2000-plan består af:

- Mål for naturtilstanden i Natura 2000-området.
- Indsatsprogram.

Indsatsprogrammet for det enkelte Natura 2000-område udarbejdes på baggrund af en basisanalyse og foreliggende overvågningsdata.

Basisanalysen skal indeholde følgende elementer:

- Kortlægning af habitatnaturtyper og levesteder for arter, som områderne er udpeget for.
- Vurdering af tilstand og foreløbig vurdering af trusler.
- Et resumé, som på kortbilag angiver beliggenheden af de kortlagte arealer og tilstanden.

Basisanalysen indgår efter seneste ændring af miljømålsloven ikke som en del af Natura 2000-planen, men præsenterer datagrundlaget for denne plan.

Basisanalysen for planperiode 2016 -2021 blev offentliggjort 20. december 2013. Basisanalysen er siden blevet revideret og suppleret med tilstandsvurdering af en række kystnaturtyper samt med nye data om levesteder for ynglefugle. Enkelte steder er der foretaget supplerende kortlægning og tilstandsvurdering af mindre naturarealer. Endvidere har bemærkninger fra kommuner og andre interessenter indgået i revisionen af basisanalysen. Oplysninger om igangværende indsats er endvidere blevet opdateret med seneste opgørelser fra NaturErhvervstyrelsen.

## 1.1 Basisanalysens indhold

Basisanalysen er grundlaget for målfastsættelse og indsatsprogram i Natura 2000-planen for de enkelte, udpegede Natura 2000-områder. Basisanalysen fokuserer på Natura 2000-forpligtelser og dermed på de arter og naturtyper, som området er udpeget for at beskytte.

Basisanalysen er udarbejdet på grundlag af de nationalt indsamlede og/eller kvalitetssikrede data, der indhentes gennem det nationale overvågningsprogram for vand og natur - NOVANA. Data er offentligt tilgængelige på Danmarks Miljøportal. Naturstyrelsen har i årene 2010-12 gennemført en fornyet og udvidet kortlægning af de enkelte habitatnaturtyper og visse arters levesteder, og data herfra udgør sammen med tilstandssystemerne for de enkelte naturtyper og visse arters levesteder omdrejningspunktet for basisanalysen.

Vurderinger af de enkelte naturtypers og arters bevaringsstatus og de negative påvirkninger, som de er udsat for, bygger på NOVANA-rapporter over samme data udarbejdet af Nationalt Center for Miljø og Energi (DCE) ved Århus Universitet. Rapporterne er udarbejdet som led i DCE's funktion som fagdatacenter for det nationale overvågningsprogram. Vurdering af forstyrrelser af fugle og pattedyr bygger på DCE-rapporten - "Vurdering af forstyrrelsestrusler i Natura 2000-områderne", der er udarbejdet for Naturstyrelsen i forbindelse med opfølgningen på den 1. Natura 2000-plan.

Der findes andre data om naturen i Natura 2000-områderne. Disse er dog ikke tilstrækkeligt ensartede og landsdækkende til, at Naturstyrelsen har inddraget dem i de statslige basisanalyser, som blandt andet skal danne grundlag for en national prioritering af indsatsen i 2. planperiode. Mange af disse data vil med fordel kunne indgå i senere faser af planlægningen, ikke mindst i forbindelse med fastsættelse af konkrete forvaltningstiltag.

Natura 2000-planlægningen 2016-21 vedrører som udgangspunkt kun de arealer, der er omfattet af miljømålsloven, da planperioden for arealer omfattet af skovloven er 12 år (2010-21). Naturstyrelsen har alligevel for fuldstændighedens skyld valgt i basisanalysen at medtage alle indsamlede artsdata – uanset visse datasæt vedrører arealer omfattet af skovloven.

Selvom basisanalysen er udarbejdet midt i gennemførelsen af den 1. Natura 2000-plan, vil der for hvert enkelt område indgå en foreløbig status for gennemførelsen af den 1. plan byggende på tilgængelig viden om tilsagn om tilskud efter landdistriktsstøtteordningerne og godkendte EU-projekter (Life+).

## 1.2 Natura 2000-planprocessen

Planprocessen for de statslige Natura 2000-planer er fastsat i miljømålsloven. Med ændringen af miljømålsloven med virkning fra 1. juni 2013 er processen:

Natura 2000-planen udarbejdes efter forudgående drøftelse med de berørte statslige, kommunale og regionale myndigheder og med inddragelse af nationalparkbestyrelser, foreninger, organisationer og lodsejere, som har en væsentlig interesse i planen.

De tværgående, overordnede drøftelser foregår på nationalt niveau. På regionalt niveau præsenterer Naturstyrelsen basisanalyser, og et muligt planindhold drøftes. Basisanalyserne offentliggøres senest samtidig med, at drøftelser med de berørte interessenter indledes.

Forslag til Natura 2000-planer for 2016-21 offentliggøres senest 1 år efter offentliggørelsen af basisanalyserne. Miljøministeren (Naturstyrelsen) fastsætter en frist på mindst 12 uger for indgivelse af hørings svar vedr. planforslagene. Miljøministeren vedtager efterfølgende planen. Der gælder dog særlige høringsregler, hvis det offentliggjorte planforslag ændres væsentligt.

### 1.3 Udpegningsgrundlag

For hvert Natura 2000-område findes et udpegningsgrundlag, der ud fra de af EU fastsatte regler rummer de internationalt væsentlige arter og naturtyper for det pågældende område. For disse dyr, fugle, planter og naturtyper er der inden for de udpegede Natura 2000-områder en særlig forpligtelse. Det er alene de arter og naturtyper, der er på områdernes udpegningsgrundlag som behandles i denne basisanalyse.

De danske fuglebeskyttelsesområder blev udpeget i 1983 med en lille justering i 2000, og der er nu udpeget 113 fuglebeskyttelsesområder i Danmark. I 1998 blev habitatområderne tilsvarende udpeget. Disse blev justeret og udvidet, senest i 2011, og der er nu 261 habitatområder i Danmark. Fuglebeskyttelsesområderne og habitatområderne udgør det samlede Natura 2000-netværk. Fuglebeskyttelses- og habitatområder kan være sammenfaldende eller ligge i umiddelbar tilknytning til hinanden, hvorfor der i alt er 252 Natura 2000-områder i Danmark. I Natura 2000-områder, hvor der indgår habitatområder og fuglebeskyttelsesområder med forskellig afgrænsning, er forpligtelsen i forhold til udpegningsgrundlaget udelukkende knyttet til det enkelte delområdes geografiske afgrænsning.

Naturen er dynamisk, og nogle arter og naturtyper indvandrer til nye områder, mens andre af naturlige grunde forsvinder fra områder, hvor de tidligere var kendt. Endvidere forbedres vidensgrundlaget om arternes og naturtypernes forekomst inden for områderne yderligere i forbindelse med systematisk kortlægning, overvågning og andre undersøgelser. Derfor opdateres udpegningsgrundlaget for de enkelte Natura 2000-områder med mellemrum. Dette vil typisk ske hvert 6. år forud for rapportering til EU og udarbejdelse af nye statslige Natura 2000-basisanalyser med efterfølgende Natura 2000-planer. Naturstyrelsen har i 2012 opdateret udpegningsgrundlag for såvel fuglebeskyttelsesområderne som habitatområderne efter offentlig høring. Kriterier for opdateringen og de udpegningsgrundlag, der gælder fra den 1. januar 2013, kan ses på [Naturstyrelsens hjemmeside](#).

Natura 2000-indsatsen for områdets udpegede naturtyper og arter vil dog i mange tilfælde betyde, at forholdene også forbedres for en lang række både almindelige, sjældne og rødlistede arter, der findes inden for området, men som ikke er grundlag for områdets udpegningsgrundlag som Natura 2000-område.

### 1.4 Datagrundlaget

Ved udarbejdelse af den enkelte basisanalyse præsenteres kun aktuelle overvågningsdata for naturtyper og arter, der er medtaget på det pågældende Natura 2000-områdes udpegningsgrundlag. Dette afsnit om datagrundlaget er en generel beskrivelse, der er dækkende for alle Natura 2000-basisanalyser.

Data, der anvendes og præsenteres i denne basisanalyse, er kvalitetssikrede og landsdækkende data, der er offentligt tilgængelige. Det vil i helt overvejende grad dreje sig om data indsamlet og kvalitetssikret i forbindelse med gennemførelse af det statslige overvågningsprogram - NOVANA. Den konkrete, praktiske gennemførelse af overvågningen og efterfølgende databehandling for de enkelte arter og naturtyper kan ses i de udarbejdede tekniske anvisninger på [DCE's hjemmeside](#) og de årlige NOVANA-rapporter.

De fleste data stammer fra den terrestriske del af overvågningsprogrammet, men derudover inddrages data indsamlet i de øvrige NOVANA delprogrammer, fx tilstandsvurderinger og levestedskortlægning i søer, kortlægning af marine naturtyper samt artsdata fra de akvatiske overvågningsprogrammer i NOVANA fx data til belysning af forekomst af lampretter andre fisk, insekter og havpattedyr.

Naturtype- og artsdata, der anvendes i basisanalyserne, kan findes på Miljøministeriets [MiljøGis](#) og i [Danmarks Naturdata](#).

#### 1.4.1 Datagrundlag arter

Arternes udbredelse, forekomst og antal gennemgås og beskrives på baggrund af de kvalitetssikrede data, der er indsamlet i NOVANA-programmerne.

I basisanalysen præsenteres udelukkende data om arter, der indgår i udpegningsgrundlaget for området, og som dermed er en del af Natura 2000-forpligtelsen.

Der er ikke med denne basisanalyse forsøgt analyseret og præsenteret viden om forekomst af områdets øvrige, sjældne, rød- eller gullistede arter eller arter optaget på habitatdirektivets bilag IV. Varetagelsen af hensynet til disse arter indgår ikke specifikt i Natura 2000-planlægningen.

For eremit er der i de terrestriske overvågningsprogrammer i perioden 2004-2012 indsamlet data til belysning af de pågældende arters forekomst og udbredelse i og udenfor Natura 2000-områderne.

For eremit er der i NOVANA-programmet gennemført en levestedskortlægning til beskrivelse af kvaliteten af artens levesteder. Disse data vil blive præsenteret i basisanalysen.

For den overvejende del af arterne på Natura 2000-områdernes udpegningsgrundlag er resultaterne fra NOVANA-programmet beskrevet i den videnskabelige rapport fra DCE- Nationalt Center for Miljø og Energi - [Overvågning af arter 2004-2011](#).

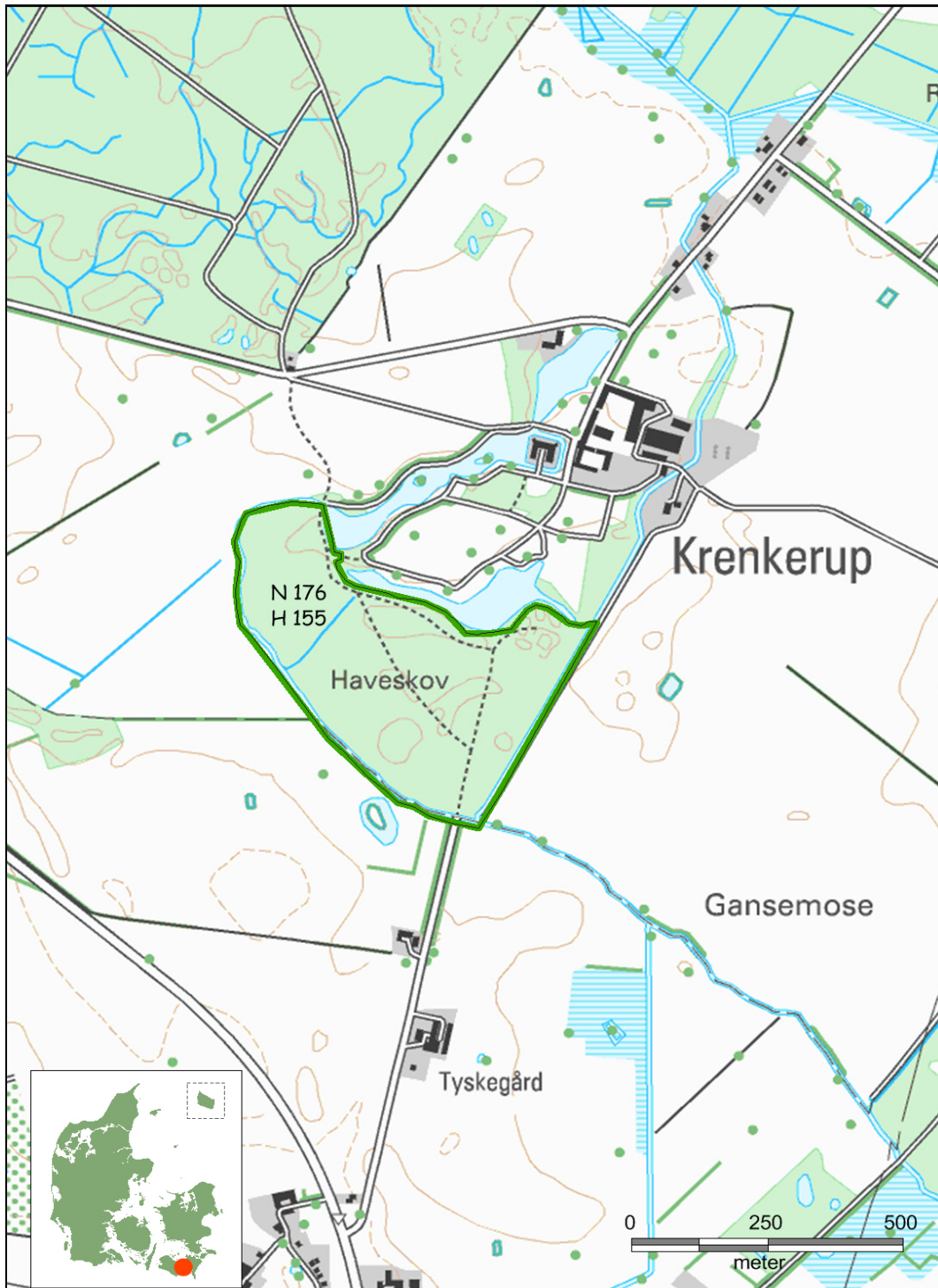
I rapporten gives der et overblik over de enkelte arters forekomst og udbredelse samt en præsentation af de pågældende arters status i Danmark på baggrund af de indsamlede overvågningsdata. Metode til overvågning af arter i NOVANA-programmet er grundigt beskrevet i de tekniske anvisninger, der kan ses via [DCE's hjemmeside](#).

#### 1.4.2 Datagrundlag naturtyper på land

Grundlaget for den første generation af Natura 2000-planer var kortlægning af 23 lysåbne naturtyper og 10 skovnaturtyper. Kortlægningen af de lysåbne naturtyper blev gennemført i 2004-2005 af de daværende amter og suppleret i 2007-2008, mens kortlægningen af skovnaturtyperne blev gennemført i 2005-06 (skovbevoksede, fredskovpligtige arealer). Kortlægningen af skovnatur på ikke-fredskovpligtige arealer er gennemført i perioden 2009 – 2012.

Som grundlag for udarbejdelse af denne generation af basisanalyser er der i 2010-2012 foretaget en ny- eller genkortlægning af 33 lysåbne naturtyper og nykortlægning af fem ferske sønaturtyper i mindre søer. Kortlægningen af skovnaturtyperne er derimod ikke blevet gentaget, da planlægningen for de skovbevoksede fredskovpligtige arealer kun revideres hvert 12. år. Denne basisanalyse viser alene resultaterne for kortlægning af skovnaturtyper på de ikke fredskovpligtige arealer.

## 2. Krenkerup Haveskov



Natura 2000-områdets afgrænsning (sort/grøn afgrænsning), som i sin helhed består af habitatområde H155.



## 2.1 Områdebeskrivelse

Natura 2000-området består af Habitatområde H155 og har et areal på ca. 20 ha. Hele området syd for Krenkerup Gods har én privat ejer og er fredskov.

Ejeren har i en årrække ladet skoven ligge urørt i en frivillig administrativ fredning, hvilket er medvirkende til skovens urskovsagtige præg med et stort antal døde træer. Skoven rummer en af landets fineste forekomster af svampe- og insektarter med tilknytning til urørt skov samt usædvanlig mange hulrugende skovfuglearter. Disse arter er ikke på områdets udpegningsgrundlag. Yderligere findes der i området den meget sjældne skærm-elm.

Området er især udpeget som Natura 2000-område, fordi det er levested for den sjældne bille eremit, som lever i gamle træer med hulheder og med solbeskinnede trækroner og stammer. Eremit er en prioriteret art i EU, dvs. at Danmark har særligt ansvar for at beskytte denne art.

Natura 2000-området ligger i Guldborgsund Kommune og inden for vandplanområdet hovedvandopland 2.5 Smålandsfarvandet.

## 2.2 Udpegningsgrundlag i dette Natura 2000 område

Udpegningsgrundlag for Habitatområde nr. 155		
Naturtyper:	Bøg på muld (9130)	Ege-blandskov (9160)
	Elle- og askeskov* (91E0)	
Arter:	Eremit* (1084)	

Naturtyper og arter, der udgør det gældende udpegningsgrundlag for Natura 2000-området. Tal i parentes henviser til de talkoder, som benyttes for naturtyper og arter fra habitatdirektivets bilag 1 og 2. For dette område er der ikke foretaget ændringer i udpegningsgrundlaget.

Dette Natura 2000-område er specielt udpeget for eremit. Eremit er en god indikator for gammel skov drevet med lang kontinuitet og forekomst af gamle døde eller døende træer med hulheder; dvs. et godt udgangspunkt for stor artsrigdom og dermed høj biodiversitet. Skovnaturtyperne i dette område ligger alle på fredskovspligtigt areal, og er dermed ikke omfattet af denne basisanalyse.

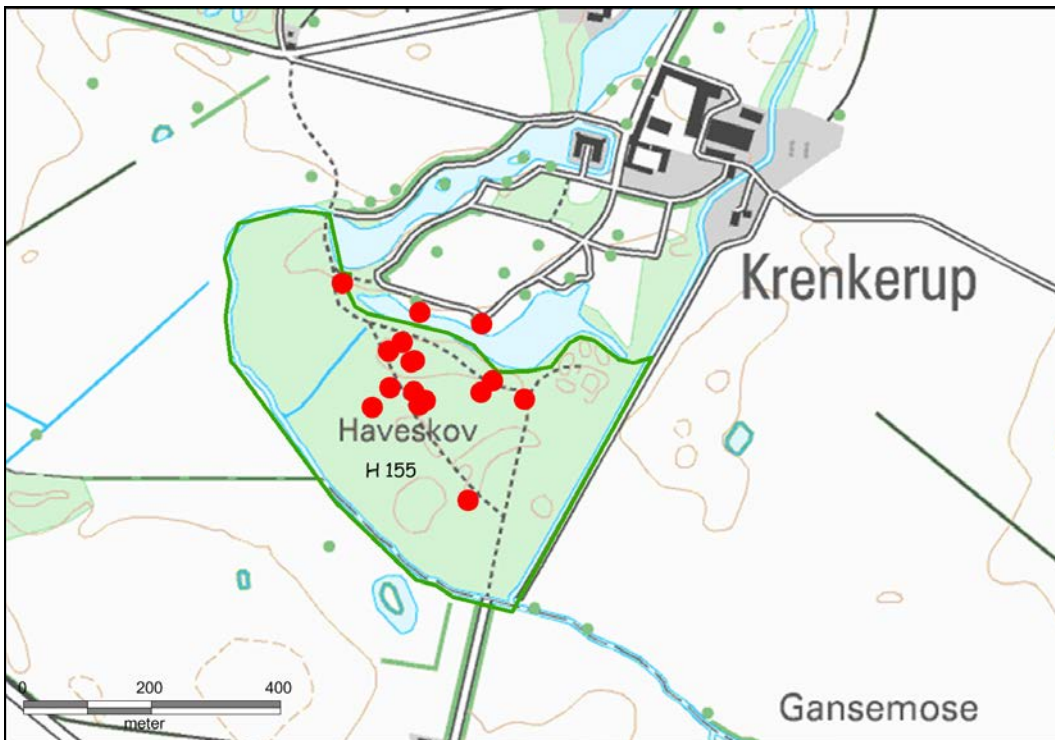
## 2.3 Områdets arter

### 2.3.1 Habitatområdets udpegede arter

Arten, der indgår i habitatområdets udpegningsgrundlag, og hvor Naturstyrelsen på nuværende tidspunkt har overvåget artens forekomst inden for området, er kort beskrevet nedenfor. Overvågningsmetoden er tidligere beskrevet i basisanalysens afsnit om datagrundlag.

Eremit er knyttet til løvtræer med god lystilgang i gamle skove, herunder dyrehaver, men findes også ofte i gamle park- eller allétræer uden for skovene. Larven lever normalt i smuld i hule stammer eller større grene. Den kan leve i mange arter af løvtræer (i Danmark især i eg, bøg, ask, lind, hestekastanje, el og elm) og i sjældne tilfælde også i nåletræer. Den findes oftest i voluminøse stammer (flere meters omkreds), men er også fundet ynglende i træer af mindre dimensioner. I Danmark er eremitten i de seneste årtier kun kendt fra Sjælland og Lolland. I det nationale overvågningsprogram 2004-2011 er arten senest overvåget i 2012, hvor den blev fundet på 10 lokaliteter. Tager man dens ringe spredningsevne i betragtning, er der reelt tale om 10 fragmenterede udbredelsesområder med relativt små bestandsstørrelser og en samlet bestand på knapt 1300 individer.

Ved overvågningerne af bestanden i 2004, 2008 og 2012 er der fundet spor efter eremit i hhv. 3, 6 og 7 træer i området.



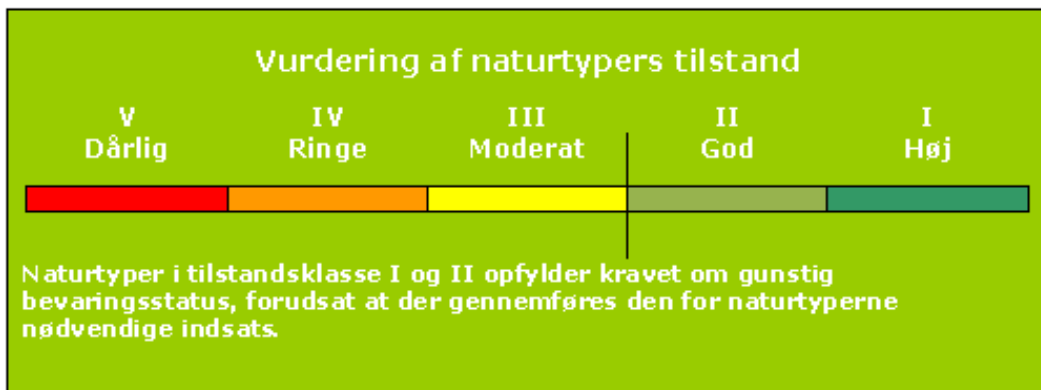
Værtstræer med fund af spor efter eremit i Krenkerup Haveskov.

## 2.4 Naturtilstand og tilstand af arters levesteder

Overvågningen og kortlægningen af naturtyperne og levesteder for arter viser, at mange af disse i forskelligt omfang bliver påvirket af en række faktorer, som kan have betydning for naturtypernes og levestedernes tilstand og indhold af dyre- og plantearter.

Vurdering af naturtypernes naturtilstand bygger på et system, der inddeler forekomster af Habitatdirektivets naturtyper i 5 tilstandsklasser, hvor I (høj) er bedst og V (dårlig) er værst. Tilstandssystemet er nærmere beskrevet i DCE's rapport "Vurdering af naturtilstand", som er indarbejdet som en del af: Bekendtgørelse om klassificering og fastsættelse af mål for naturtilstanden i internationale naturbeskyttelsesområder. Som led i beregningen af tilstanden beregnes både et artsindeks, baseret på indholdet af plantearter i en cirkel med radius på 5 m og et strukturindeks, der i de lysåbne naturtyper er baseret på vegetationshøjden, opvækst af vedplanter, forekomst af drænggrøfter m.m. For skovnaturtyperne baseres strukturindeks bl.a. på omfang af jordbearbejdning, afvandingsforhold, forekomst af invasive arter og trækronernes lagdeling i forskellige etager. Artsindeks for søer er beregnet ud fra alle fundne arter i både rørsump og sø.

Struktur- og artsindeks for den enkelte naturtype vægtes sammen til naturtypens tilstandsklasse på arealet. Et højt strukturindeks kombineret med et lavt artsindeks viser, at naturarealet har forudsætninger for et højt naturindhold, men at de karakteristiske arter ikke er til stede. Et højt artsindeks kombineret med et lavt strukturindeks kan anvendes som et redskab til at lokalisere artsrige forekomster med et stort behov for pleje eller anden indsats.



#### Tilstandsklasser for naturtyper.

Til denne basisanalyse er der udviklet et system, der vurderer tilstanden af levestedet for eremit. Systemet inddeler artens levested i 5 tilstandsklasser, som beskrevet under naturtypernes tilstandssystem. Beregningen af tilstanden er baseret på en række nøglefaktorer, der er specielt vigtige for at levestederne kan fungere optimalt. Se de tekniske anvisninger til kortlægning af levesteder for eremit.



Eremit. Foto: Mads Brinck Lillelund

#### 2.4.1 Udvikling i naturtypens areal

Data for skov er fra 2004-2008, og der er endnu ingen nye data til 2. planperiode, idet 1. planperiode løber frem til 2021.



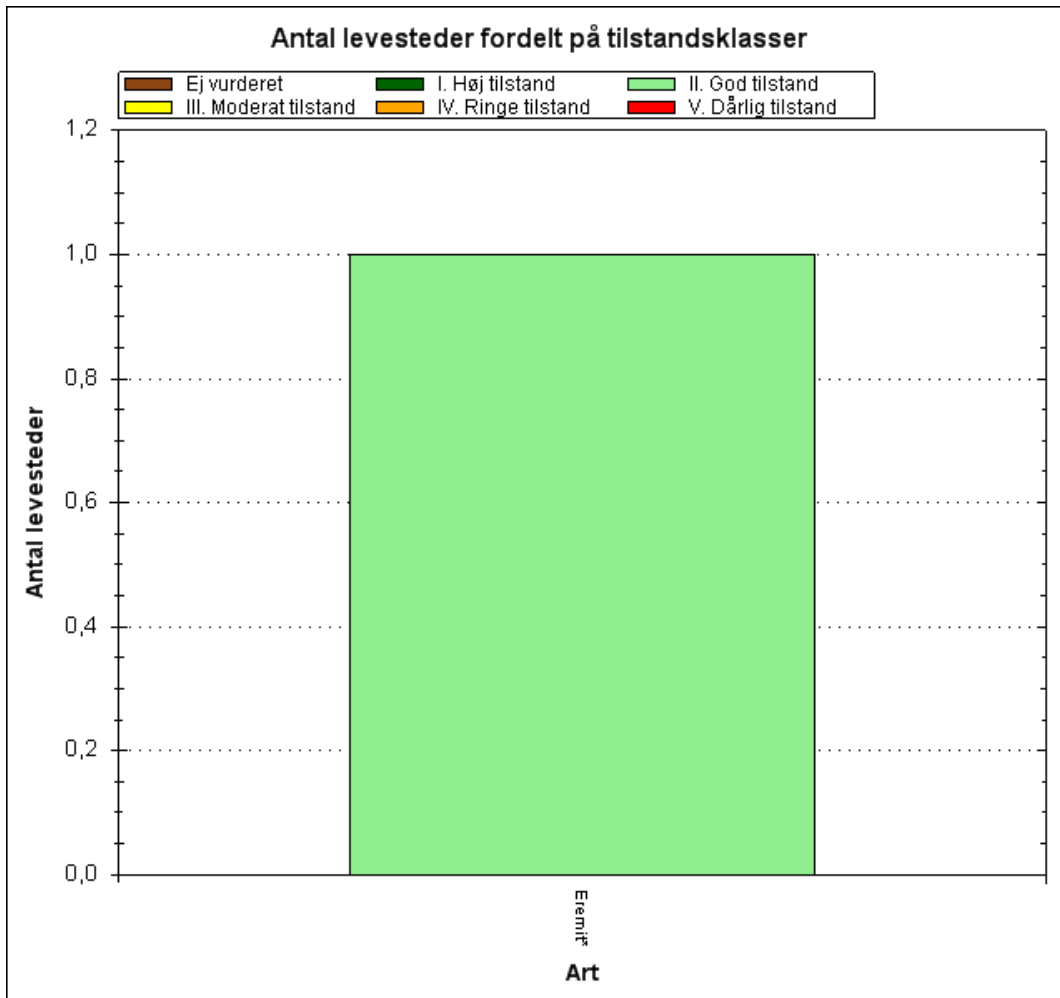
### 2.4.2 Levestedskortlægning og tilstandsvurdering

Inden for området er der foretaget kortlægning af levesteder for eremit ved registrering af relevante strukturparametre knyttet til gamle træer.

Levestedskortlægningen tager udgangspunkt i den eksisterende viden om tidligere, nuværende og potentielle levesteder for eremit, og der tages hensyn til de krav, arten stiller til egnede og potentielle værtstræer. Kortlægningen for eremit kan omfatte levesteder uden for Natura 2000-området.



Udbredelse af eremit i området (rød streg). Habitatgrænsen for H155 er markeret med grøn streg.



#### Tilstandsvurdering af områdets kortlagte levesteder.

For eremit er der udviklet et tilstandsvurderingssystem til at beregning af naturtilstanden af levestederne for arten. Beregningerne er foretaget ud fra en vægtning af en række strukturindikatorer, der beskriver hhv. de aktuelle og de fremtidige levesteder. Der benyttes, som for naturtyperne, en referenceskala der kan oversættes til fem naturtilstandsklasser: I, II, III, IV og V, hvor I er høj naturtilstand og V er dårlig naturtilstand. De to øverste klasser I og II vurderes at opfylde Habitatdirektivets krav til gunstig bevaringsstatus for arten under forudsætning af, at der foreligger en prognose, der siger, at arten også i fremtiden vil kunne opretholde gunstig bevaringsstatus. En forudsætning for bestandens trivsel er, at levestederne er i en tilstrækkelig god tilstand, og en forvaltning af arterne i Natura 2000-områderne tager derfor udgangspunkt i arternes levesteder.

Naturtilstandsklassen for eremit i Krenkerup Haveskov er II. Det skyldes et højt antal nuværende egnede værtstræer, et højt antal nuværende egnede værtstræer, der også vil være egnede om 25 år, et højt antal træer, der kan udvikle sig til egnede værtstræer om 25 år, og en moderat dårlig lystilgang til nuværende egnede værtstræer.

De enkelte levesteders tilstand kan ses præsenteret på kort via Naturstyrelsens [MiljøGis](#).

## 2.5 Foreløbig vurdering af negative påvirkninger (trusler mod naturtilstanden)

Negative påvirkninger/trusler defineres i denne sammenhæng som påvirkninger, der - hver for sig eller i kombination indebærer en forhindring eller væsentlig forsinkelse af muligheden for, at naturtypen eller levestedet kan opnå gunstig bevaringsstatus. Det er således nødvendigt – på kort eller langt sigt - at imødegå truslen, hvis naturtypen eller levestedet skal sikres gunstig bevaringsstatus.

### 2.5.1 Trusler, der vurderes konkret i denne basisanalyse

Vurdering af en række væsentlige trusler har indgået konkret i kortlægning og tilstandsvurdering af naturtyper og levesteder inden for det gennemførte NOVANA-program. Der er desuden foretaget vurdering af registrerbare trusler for arter. Der er tale om kendte og aktuelle trusler med fokus på de forhold, som det er muligt at håndtere forvaltningsmæssigt.

#### Fragmentering

Billearten eremit lever i dag kun i isolerede gamle skovpartier med ringe mulighed for spredning. Den nærmeste kendte population er Maltrup Skov, ca. 7 km væk, og eremitten kan højst sprede sig nogle få hundrede meter fra et eksisterende værtstræ. Arten er derfor i fare for at uddø.

Eremit trues desuden på sine levesteder, hvis der foretages hugst af nuværende og fremtidige egnede værtstræer, samt af skyggende træer omkring de nuværende egnede værtstræer.

### 2.5.2 Trusler, der ikke er omfattet af denne basisanalyse

#### Næringsberigelse (eutrofiering)

Et forøget plantenæringsindhold af primært kvælstofforbindelser i naturtyperne medfører generelt, at der sker ændringer i konkurrenceforholdene mod mere kvælstofelskende arter. Effekter på en række artsgrupper er nogenlunde ens på tværs af økosystemer med en generel nedgang i de kvælstoffølsomme arter, som oftest er karakteristiske for naturtyper i god naturtilstand. Problemstillingen er nærmere beskrevet i kap. 25.11 i Natur og Landbruskommissionens [statusrapport](#) fra 2012.

Den uhensigtsmæssige næringsberigelse kan stamme fra flere kilder:

- *Deposition af luftbårne kvælstofforbindelser* herunder ammoniak er ofte den væsentligste påvirkning af mange naturligt næringsfattige naturtyper. Naturtyperne har forskellig sårbarhed over for kvælstofdepositionen. Der er generelt sket et fald i den luftbårne kvælstofbelastning af naturarealerne inden for de seneste år. Faldet skyldes en nedgang i udledningen fra både danske kilder og udenlandske kilder. Denne reduktion forventes at fortsætte som følge af national og udenlandsk regulering. På trods af reduktionen er talegrænserne fortsat overskredet på en væsentlig andel af naturarealerne, og det giver forringede muligheder for på sigt at opnå eller fastholde en gunstig naturtilstand. Emissionen fra landbrug reguleres gennem husdyrgodkendelsesloven. Med den seneste regulering af loven i 2010 indførtes skærpede krav til godkendelse af husdyrbrug, så der reguleres på den maksimalt tilladte ammoniakdeposition fra lokale husdyrbrug til sårbare naturområder. Denne regulering bidrager til at mindske væsentlige miljøpåvirkninger med ammoniak som følge af lokale påvirkninger af naturområder fra husdyrbrug.



- *Overfladisk tilførsel eller tilførsel med drænvand fra tilgrænsende, gødskede dyrkningsarealer.* Påvirkningen afhænger af topografien og dyrkningspraksis på naboarealer. Randzonenlovens indførelse af 10 m randzoner langs visse vandløb vil begrænse den negative effekt for søer, vandhuller og vandløb
- *Fastholdt pulje af næring fra tidligere gødskning.* Denne pulje kan gradvis nedsættes ved i en årrække at vælge en driftsform, der aktivt fjerner næringsstoffer fra naturarealet.
- *Tilførsel med udstrømmende, næringsberiget grundvand.* Belastningen af grundvandet med nedsivende næringsstoffer reguleres af gødskningsloven. Der er igangsat et projekt i regi af det nationale overvågningsprogram, der generelt skal belyse sammenhængen mellem grundvandskvalitet og naturtilstand i grundvandsafhængige naturtyper.

## 2.6 Igangværende indsats

Den 1. generation af Natura 2000-planer blev udstedt i december 2011, og de opfølgende handleplaner endelig vedtaget med udgangen af 2012. Statslige lodsejere har enten udarbejdet særlige drifts- og plejeplaner eller har andre forvaltningsplaner, som opfylder Natura 2000-planernes krav til indsats. Alle statslige lodsejere vurderer, at den samlede, planlagte indsats er gennemført med udgangen af planperioden i 2015.

Det forudsættes, at de aktiviteter, der er beskrevet i kommunale og statslige handleplaner, ligeledes gennemføres i første planperiode.

Indsatsen efter den gældende plan er ikke afspejlet i de data, der ligger til grund for basisanalysen, fordi flere af indsatserne ikke var igangsat ved dataindsamlingen, og fordi naturens økologiske træghed medfører, at resultatet i naturtilstanden i de fleste tilfælde først kan erkendes efter en årrække.

De første Natura 2000-planer fastlagde rammerne for en række grundlæggende handleplan-tiltag, som f.eks. rydninger, forbedrede hydrologiske forhold og iværksættelse af plejetiltag. Life-projekter, projekter og indsatser med tilskud fra landdistriktsordningerne (LDP) samt kommunale/statslige projekter bidrager til at gennemføre Natura 2000-plan 2010-15.

I dette Natura 2000-område er der ikke naturplejeindsatser efter landdistriktsprogrammet.

Naturstyrelsen er ikke bekendt med en igangværende indsats for eremit i området. Dog har ejer i en lang årrække ladet området henligge som urørt skov.

# 3. Litteratur

## Anvendte EU-direktiver, love og bekendtgørelser:

Rådets direktiv 92/43/EØF af 21. maj 1992 om bevaring af naturtyper samt vilde dyr og planter med senere ændringer (**habitatdirektivet**). <http://eur-lex.europa.eu/LexUriServ/LexUriServ.do?uri=OJ:L:1992:206:0007:0050:DA:PDF>

Bekendtgørelse nr. 932 af 24. september 2009 af lov om miljømål m.v. for vandforekomster og internationale naturbeskyttelsesområder (**miljømålsloven**), som senest ændret ved lov nr. 514 af 27. maj 2013. <https://www.retsinformation.dk/Forms/R0710.aspx?id=127102>

Bekendtgørelse nr. 144 af 20. januar 2011 om klassificering og fastsættelse af mål for naturtilstanden i internationale naturbeskyttelsesområder (**målbekendtgørelsen**). <https://www.retsinformation.dk/Forms/R0710.aspx?id=135852>

Bekendtgørelse nr. 408 af 01. maj 2007 om udpegning og administration af internationale naturbeskyttelsesområder samt beskyttelse af visse arter (**habitatbekendtgørelsen**). <https://www.retsinformation.dk/Forms/R0710.aspx?id=13043>

## Anvendt faglitteratur:

**Danske naturtyper i det europæiske Natura 2000 netværk.** Skov- og Naturstyrelsen 2000. <http://www.cites.dk/udgivelser/2001/87-7279-400-3/helepubl.pdf>

**Overvågning af arter 2004-2011. NOVANA.** Søgaard, B., Wind, P., Elmeros, M., Bladt, J., Mikkelsen, P., Wiberg-Larsen, P., Johansson, L.S., Jørgensen, A.G., Sveegaard, S. & Teilmann, J. 2013. Aarhus Universitet, DCE – Nationalt Center for Miljø og Energi, 240 s. - Videnskabelig rapport fra DCE - Nationalt Center for Miljø og Energi nr. 50. <http://www2.dmu.dk/pub/sr50.pdf>

**Kortlægning af terrestriske naturtyper.** Fredshavn, J., Ejrnæs, R. & Nygaard, B. 2011. Teknisk anvisning nr. N03. version 1.04. Fagdatacenter for Biodiversitet og Terrestriske Naturdata, AU-DMU. [http://bios.au.dk/fileadmin/Resources/DMU/MYndighedsbetjening/FDC\\_bio/TeknAnvisn/TA-N03-104.pdf](http://bios.au.dk/fileadmin/Resources/DMU/MYndighedsbetjening/FDC_bio/TeknAnvisn/TA-N03-104.pdf)

**Overvågning af eremit *Osmoderma eremita*.** Søgaard, B., Martin, O., Jørum, P og Francis Thomsen, P. 2012. Teknisk anvisning nr. A07. Version 1. Nationalt Center for Miljø og Energi. Aarhus Universitet. [http://bios.au.dk/fileadmin/Resources/DMU/MYndighedsbetjening/FDC\\_bio/TeknAnvisn/TAA7\\_Eremit\\_v1\\_01.pdf](http://bios.au.dk/fileadmin/Resources/DMU/MYndighedsbetjening/FDC_bio/TeknAnvisn/TAA7_Eremit_v1_01.pdf)







Miljøministeriet  
Naturstyrelsen

Haraldsgade 53  
DK 2100 København Ø  
Tlf.: (+45) 72 54 30 00

[www.nst.dk](http://www.nst.dk)