



Miljøministeriet  
Naturstyrelsen

# Natura 2000 basisanalyse 2016-2021

Revideret udgave

**Holtug Kridtbrud**

Natura 2000-område nr. 182

Habitatområde H183

## Kolofon

**Titel:**

Natura 2000-basisanalyse 2016-2021  
Revideret udgave  
Holtug Kridtbrud  
Natura 2000-område nr. 182  
Habitatområde nr. 183

**Emneord:**

Habitatdirektivet, fuglebeskyttelsesdirektivet,  
Miljømålsloven, basisanalyse.

**Udgiver:**

Miljøministeriet, Naturstyrelsen

**Ansvarlig institution:**

Naturstyrelsen  
Haraldsgade 53  
2100 København Ø

**Copyright:**

Naturstyrelsen, Miljøministeriet

**Sprog:**

Dansk

**År:**

2014

**ISBN nr.**

978-87-7091-331-7

**Dato:**

18. december 2014

**Forsidefoto:**

Mogens Holmen

**Resume:**

Natura 2000-basisanalyse for Holtug Kridtbrud (nr. 182). Basisanalysen sammenfatter landsdækkende, kvalitetssikrede data for de arter og naturtyper, som Natura 2000-området er udpeget af hensyn til. Basisanalysen indeholder en kortlægning af naturtyper og levesteder, en vurdering af naturtilstanden og en foreløbig vurdering af negative påvirkninger (trusler) mod en god naturtilstand.

Må citeres med kildeangivelse

# Indhold

<b>1. Natura 2000-basisanalyse (planperiode 2016-2021)</b> .....	<b>4</b>
1.1 Basisanalysens indhold.....	5
1.2 Natura 2000-planprocessen .....	5
1.3 Udpegningsgrundlag .....	6
1.4 Datagrundlaget .....	6
1.4.1 Datagrundlag arter .....	7
1.4.2 Datagrundlag naturtyper på land.....	7
<b>2. Holtug Kridtbrud</b> .....	<b>8</b>
2.1 Områdebeskrivelse .....	9
2.2 Udpegningsgrundlag i dette Natura 2000 område .....	10
2.3 Områdets naturtyper .....	10
2.3.1 Områdets terrestriske naturtyper .....	12
2.3.2 Områdets sø-natur .....	12
2.4 Områdets arter .....	13
2.4.1 Habitatområdets udpegede arter .....	13
2.5 Naturtilstand og tilstand af arters levesteder .....	15
2.5.1 Udvikling i naturtypens areal .....	16
2.5.2 Naturtypernes tilstand og udvikling.....	17
2.5.3 Sø-natur.....	17
2.5.4 Levestedskortlægning og tilstandsvurdering.....	18
2.6 Foreløbig vurdering af negative påvirkninger (trusler mod naturtilstanden) .....	20
2.6.1 Trusler, der vurderes konkret i denne basisanalyse .....	21
2.6.2 Trusler, der ikke er omfattet af denne basisanalyse .....	25
2.7 Igangværende indsats .....	26
<b>3. Litteratur</b> .....	<b>28</b>

# 1. Natura 2000-basisanalyse (planperiode 2016-2021)

EU's Natura 2000-direktiver ([fuglebeskyttelsesdirektivet](#) og [habitatdirektivet](#)) forpligter Danmark til at gøre den nødvendige indsats for at sikre eller genoprette en række sjældne, truede eller karakteristiske naturtyper og arter af europæisk betydning.

Rådets direktiv 92/43/EØF af 21. maj 1992 om bevaring af naturtyper samt vilde dyr og planter (habitatdirektivet) med senere ændringer og Europa-Parlamentets og Rådets direktiv 2009/147/EF af 30. november 2009 om beskyttelse af vilde fugle (fuglebeskyttelsesdirektivet)

Danmark har valgt at gøre dette ved en systematisk og tilbagevendende Natura 2000-planlægning, der på grundlag af direktivforpligtelsen og den nationale naturovervågning for 6-årige planperioder (dog 12-årige for skovbevoksede fredsskovpligtige arealer) prioriterer den krævede indsats. Planperioden 2016-21 dækker derfor som udgangspunkt ikke de fredsskovpligtige arealer.

Natura 2000-planlægningen sker efter reglerne i miljømålsloven og bekendtgørelse om Natura 2000-skovplanlægning, der fastsætter, at en Natura 2000-plan består af:

- Mål for naturtilstanden i Natura 2000-området.
- Indsatsprogram.

Indsatsprogrammet for det enkelte Natura 2000-område udarbejdes på baggrund af en basisanalyse og foreliggende overvågningsdata.

Basisanalysen skal indeholde følgende elementer:

- Kortlægning af habitatnaturtyper og levesteder for arter, som områderne er udpeget for.
- Vurdering af tilstand og foreløbig vurdering af trusler.
- Et resumé, som på kortbilag angiver beliggenheden af de kortlagte arealer og tilstanden.

Basisanalysen indgår efter seneste ændring af miljømålsloven ikke som en del af Natura 2000-planen, men præsenterer datagrundlaget for denne plan.

Basisanalysen for planperiode 2016 -2021 blev offentliggjort 20. december 2013. Basisanalysen er siden blevet revideret og suppleret med tilstandsvurdering af en række kystnaturtyper samt med nye data om levesteder for ynglefugle. Enkelte steder er der foretaget supplerende kortlægning og tilstandsvurdering af mindre naturarealer. Endvidere har bemærkninger fra kommuner og andre interessenter indgået i revisionen af basisanalysen. Oplysninger om igangværende indsats er endvidere blevet opdateret med seneste opgørelser fra NaturErhvervstyrelsen.

## 1.1 Basisanalysens indhold

Basisanalysen er grundlaget for målfastsættelse og indsatsprogram i Natura 2000-planen for de enkelte, udpegede Natura 2000-områder. Basisanalysen fokuserer på Natura 2000-forpligtelser og dermed på de arter og naturtyper, som området er udpeget for at beskytte.

Basisanalysen er udarbejdet på grundlag af de nationalt indsamlede og/eller kvalitetssikrede data, der indhentes gennem det nationale overvågningsprogram for vand og natur - NOVANA. Data er offentligt tilgængelige på Danmarks Miljøportal. Naturstyrelsen har i årene 2010-12 gennemført en fornyet og udvidet kortlægning af de enkelte habitatnaturtyper og visse arters levesteder, og data herfra udgør sammen med tilstandssystemerne for de enkelte naturtyper og visse arters levesteder omdrejningspunktet for basisanalysen.

Vurderinger af de enkelte naturtypers og arters bevaringsstatus og de negative påvirkninger, som de er udsat for, bygger på NOVANA-rapporter over samme data udarbejdet af Nationalt Center for Miljø og Energi (DCE) ved Århus Universitet. Rapporterne er udarbejdet som led i DCE's funktion som fagdatacenter for det nationale overvågningsprogram. Vurdering af forstyrrelser af fugle og pattedyr bygger på DCE-rapporten - "Vurdering af forstyrrelsestrusler i Natura 2000-områderne", der er udarbejdet for Naturstyrelsen i forbindelse med opfølgningen på den 1. Natura 2000-plan.

Der findes andre data om naturen i Natura 2000-områderne. Disse er dog ikke tilstrækkeligt ensartede og landsdækkende til, at Naturstyrelsen har inddraget dem i de statslige basisanalyser, som blandt andet skal danne grundlag for en national prioritering af indsatsen i 2. planperiode. Mange af disse data vil med fordel kunne indgå i senere faser af planlægningen, ikke mindst i forbindelse med fastsættelse af konkrete forvaltningstiltag.

Natura 2000-planlægningen 2016-21 vedrører som udgangspunkt kun de arealer, der er omfattet af miljømålsloven, da planperioden for arealer omfattet af skovloven er 12 år (2010-21). Naturstyrelsen har alligevel for fuldstændighedens skyld valgt i basisanalysen at medtage alle indsamlede artsdata – uanset visse datasæt vedrører arealer omfattet af skovloven.

Selvom basisanalysen er udarbejdet midt i gennemførelsen af den 1. Natura 2000-plan, vil der for hvert enkelt område indgå en foreløbig status for gennemførelsen af den 1. plan byggende på tilgængelig viden om tilsagn om tilskud efter landdistriktsstøtteordningerne og godkendte EU-projekter (Life+).

## 1.2 Natura 2000-planprocessen

Planprocessen for de statslige Natura 2000-planer er fastsat i miljømålsloven. Med ændringen af miljømålsloven med virkning fra 1. juni 2013 er processen:

Natura 2000-planen udarbejdes efter forudgående drøftelse med de berørte statslige, kommunale og regionale myndigheder og med inddragelse af nationalparkbestyrelser, foreninger, organisationer og lodsejere, som har en væsentlig interesse i planen.

De tværgående, overordnede drøftelser foregår på nationalt niveau. På regionalt niveau præsenterer Naturstyrelsen basisanalyser, og et muligt planindhold drøftes. Basisanalyserne offentliggøres senest samtidig med, at drøftelser med de berørte interessenter indledes.

Forslag til Natura 2000-planer for 2016-21 offentliggøres senest 1 år efter offentliggørelsen af basisanalyserne. Miljøministeren (Naturstyrelsen) fastsætter en frist på mindst 12 uger for

indgivelse af høringsvar vedr. planforslagene. Miljøministeren vedtager efterfølgende planen. Der gælder dog særlige høringsregler, hvis det offentliggjorte planforslag ændres væsentligt.

### 1.3 Udpegningsgrundlag

For hvert Natura 2000-område findes et udpegningsgrundlag, der ud fra de af EU fastsatte regler rummer de internationalt væsentlige arter og naturtyper for det pågældende område. For disse dyr, fugle, planter og naturtyper er der inden for de udpegede Natura 2000-områder en særlig forpligtelse. Det er alene de arter og naturtyper, der er på områdernes udpegningsgrundlag som behandles i denne basisanalyse.

De danske fuglebeskyttelsesområder blev udpeget i 1983 med en lille justering i 2000, og der er nu udpeget 113 fuglebeskyttelsesområder i Danmark. I 1998 blev habitatområderne tilsvarende udpeget. Disse blev justeret og udvidet, senest i 2011, og der er nu 261 habitatområder i Danmark. Fuglebeskyttelsesområderne og habitatområderne udgør det samlede Natura 2000-netværk. Fuglebeskyttelses- og habitatområder kan være sammenfaldende eller ligge i umiddelbar tilknytning til hinanden, hvorfor der i alt er 252 Natura 2000-områder i Danmark. I Natura 2000-områder, hvor der indgår habitatområder og fuglebeskyttelsesområder med forskellig afgrænsning, er forpligtelsen i forhold til udpegningsgrundlaget udelukkende knyttet til det enkelte delområdes geografiske afgrænsning.

Naturen er dynamisk, og nogle arter og naturtyper indvandrer til nye områder, mens andre af naturlige grunde forsvinder fra områder, hvor de tidligere var kendt. Endvidere forbedres vidensgrundlaget om arternes og naturtypernes forekomst inden for områderne yderligere i forbindelse med systematisk kortlægning, overvågning og andre undersøgelser. Derfor opdateres udpegningsgrundlaget for de enkelte Natura 2000-områder med mellemrum. Dette vil typisk ske hvert 6. år forud for rapportering til EU og udarbejdelse af nye statslige Natura 2000-basisanalyser med efterfølgende Natura 2000-planer. Naturstyrelsen har i 2012 opdateret udpegningsgrundlag for såvel fuglebeskyttelsesområderne som habitatområderne efter offentlig høring. Kriterier for opdateringen og de udpegningsgrundlag, der gælder fra den 1. januar 2013, kan ses på [Naturstyrelsens hjemmeside](#).

Natura 2000-indsatsen for områdets udpegede naturtyper og arter vil dog i mange tilfælde betyde, at forholdene også forbedres for en lang række både almindelige, sjældne og rødlistede arter, der findes inden for området, men som ikke er grundlag for områdets udpegningsgrundlag som Natura 2000-område.

### 1.4 Datagrundlaget

Ved udarbejdelse af den enkelte basisanalyse præsenteres kun aktuelle overvågningsdata for naturtyper og arter, der er medtaget på det pågældende Natura 2000-områdes udpegningsgrundlag. Dette afsnit om datagrundlaget er en generel beskrivelse, der er dækkende for alle Natura 2000-basisanalyser.

Data, der anvendes og præsenteres i denne basisanalyse, er kvalitetssikrede og landsdækkende data, der er offentligt tilgængelige. Det vil i helt overvejende grad dreje sig om data indsamlet og kvalitetssikret i forbindelse med gennemførelse af det statslige overvågningsprogram - NOVANA. Den konkrete, praktiske gennemførelse af overvågningen og efterfølgende databehandling for de enkelte arter og naturtyper kan ses i de udarbejdede tekniske anvisninger på [DCE's hjemmeside](#) og de årlige NOVANA-rapporter.

De fleste data stammer fra den terrestriske del af overvågningsprogrammet, men derudover inddrages data indsamlet i de øvrige NOVANA delprogrammer, fx tilstandsvurderinger og levestedskortlægning i søer, kortlægning af marine naturtyper samt artsdata fra de akvatiske overvågningsprogrammer i NOVANA fx data til belysning af forekomst af lampretter andre fisk, insekter og havpattedyr.

Naturtype- og artsdata, der anvendes i basisanalyserne, kan findes på Miljøministeriets [MiljøGis](#) og i [Danmarks Naturdata](#).

#### 1.4.1 Datagrundlag arter

Arternes udbredelse, forekomst og antal gennemgås og beskrives på baggrund af de kvalitetssikrede data, der er indsamlet i NOVANA-programmerne.

I basisanalysen præsenteres udelukkende data om arter, der indgår i udpegningsgrundlaget for området, og som dermed er en del af Natura 2000-forpligtelsen.

Der er ikke med denne basisanalyse forsøgt analyseret og præsenteret viden om forekomst af områdets øvrige, sjældne, rød- eller gullistede arter eller arter optaget på habitatdirektivets bilag IV. Varetagelsen af hensynet til disse arter indgår ikke specifikt i Natura 2000-planlægningen.

For stor vandsalamander er der i de terrestriske overvågningsprogrammer i perioden 2004-2012 indsamlet data til belysning af artens forekomst og udbredelse i og udenfor Natura 2000-områderne.

For stor vandsalamander er der i NOVANA-programmet gennemført en levestedskortlægning til beskrivelse af kvaliteten af artens levesteder. Disse data vil også blive præsenteret i basisanalysen.

For den overvejende del af arterne på Natura 2000-områdernes udpegningsgrundlag er resultaterne fra NOVANA-programmet beskrevet i den videnskabelige rapport fra DCE- Nationalt Center for Miljø og Energi - [Overvågning af arter 2004-2011](#).

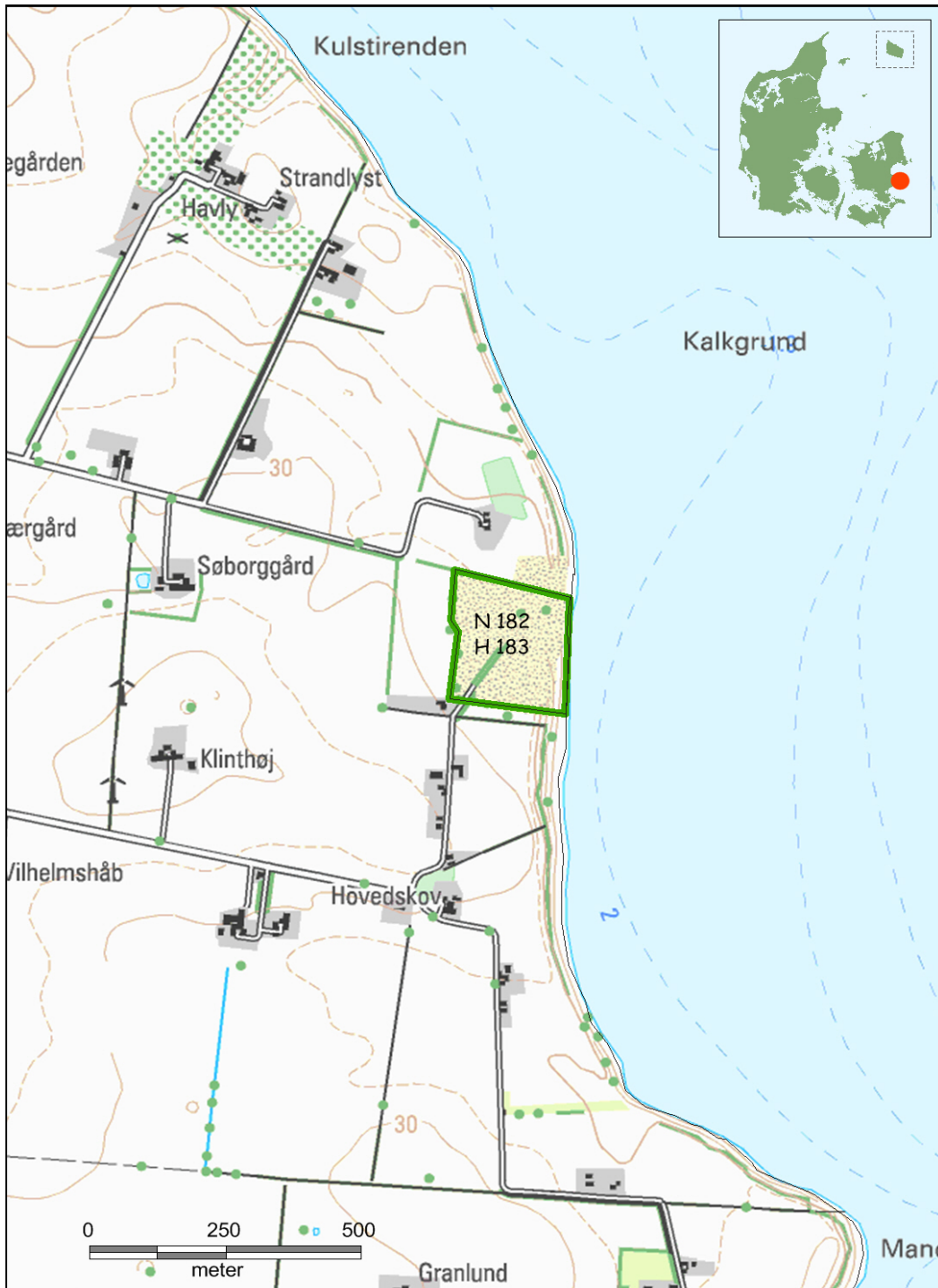
I rapporten gives der et overblik over de enkelte arters forekomst og udbredelse samt en præsentation af de pågældende arters status i Danmark på baggrund af de indsamlede overvågningsdata. Metode til overvågning af arter i NOVANA-programmet er grundigt beskrevet i de tekniske anvisninger, der kan ses via [DCE's hjemmeside](#).

#### 1.4.2 Datagrundlag naturtyper på land

Grundlaget for den første generation af Natura 2000-planer var kortlægning af 23 lysåbne naturtyper og 10 skovnaturtyper. Kortlægningen af de lysåbne naturtyper blev gennemført i 2004-2005 af de daværende amter og suppleret i 2007-2008, mens kortlægningen af skovnaturtyperne blev gennemført i 2005-06 (skovbevoksede, fredskovpligtige arealer). Kortlægningen af skovnatur på ikke-fredskovpligtige arealer er gennemført i perioden 2009 – 2012.

Som grundlag for udarbejdelse af denne generation af basisanalyser er der i 2010-2012 foretaget en ny- eller genkortlægning af 33 lysåbne naturtyper og nykortlægning af fem ferske sønaturtyper i mindre søer. Kortlægningen af skovnaturtyperne er derimod ikke blevet gentaget, da planlægningen for de skovbevoksede fredskovpligtige arealer kun revideres hvert 12. år. Denne basisanalyse viser alene resultaterne for kortlægning af skovnaturtyper på de ikke fredskovpligtige arealer.

## 2. Holtug Kridtbrud



Natura 2000-området afgrænsning (grøn afgrænsning), som i sin helhed består af habitatområde H183.





Stor vandsalamander, hun. Foto: Mogens Holmen

## 2.1 Områdebeskrivelse

Natura 2000-området består af Habitatområde nr. 183. Det er en kridtgrav beliggende på Stevns Klint, og har et areal på ca. 5 ha. og. Hele området er ejet af Naturstyrelsen.

Den sydlige kridtgrav rummer en mindre, lavbundet sø. Holtug Kridtbrud er udpeget som et habitatområde på grund af forekomsten af stor vandsalamander, kransnålalgesø samt kalkoverdrev. Området er karakteriseret ved sine store geologiske og botaniske værdier. I områdets klinteprofil kan aflæses tre geologiske tidsaldre: I den øverste del findes moræne og bryozokalk, i den nederste del findes skivekridt bestående af skaller (kalkflagellater). De to lag er adskilt af et tyndt lag fiskeler, som er en meget sjælden geologisk forekomst på verdensplan. Fiskeleret blev dannet i samme tidsperiode, som da dinosaurerne uddøde for omkring 65 millioner år siden.

Området indeholder rødlistede plantearter, hvoraf den største sjældenhed er stor gyvelkvæler. Af andre rødlistede plantearter kan nævnes sandkarse, kvast-høgeurt, filtet soløje og langbladet bakketidsel.

Natura 2000-området ligger i Stevns Kommune og indenfor vandplanområdet hovedvandopland 2.4 Køge Bugt.

## 2.2 Udpegningsgrundlag i dette Natura 2000 område

Udpegningsgrundlag for Habitatområde nr. 183		
Naturtyper:	Kransnålalge-sø (3140)	Kalkoverdrev* (6210)
Arter:	Stor vandsalamander (1166)	

Naturtyper og arter, der udgør det gældende udpegningsgrundlag for Natura 2000-området. Tal i parentes henviser til de talkoder, som benyttes for naturtyper og arter fra habitatdirektivets bilag 1 og 2. For dette område er der ikke foretaget ændringer i udpegningsgrundlaget.

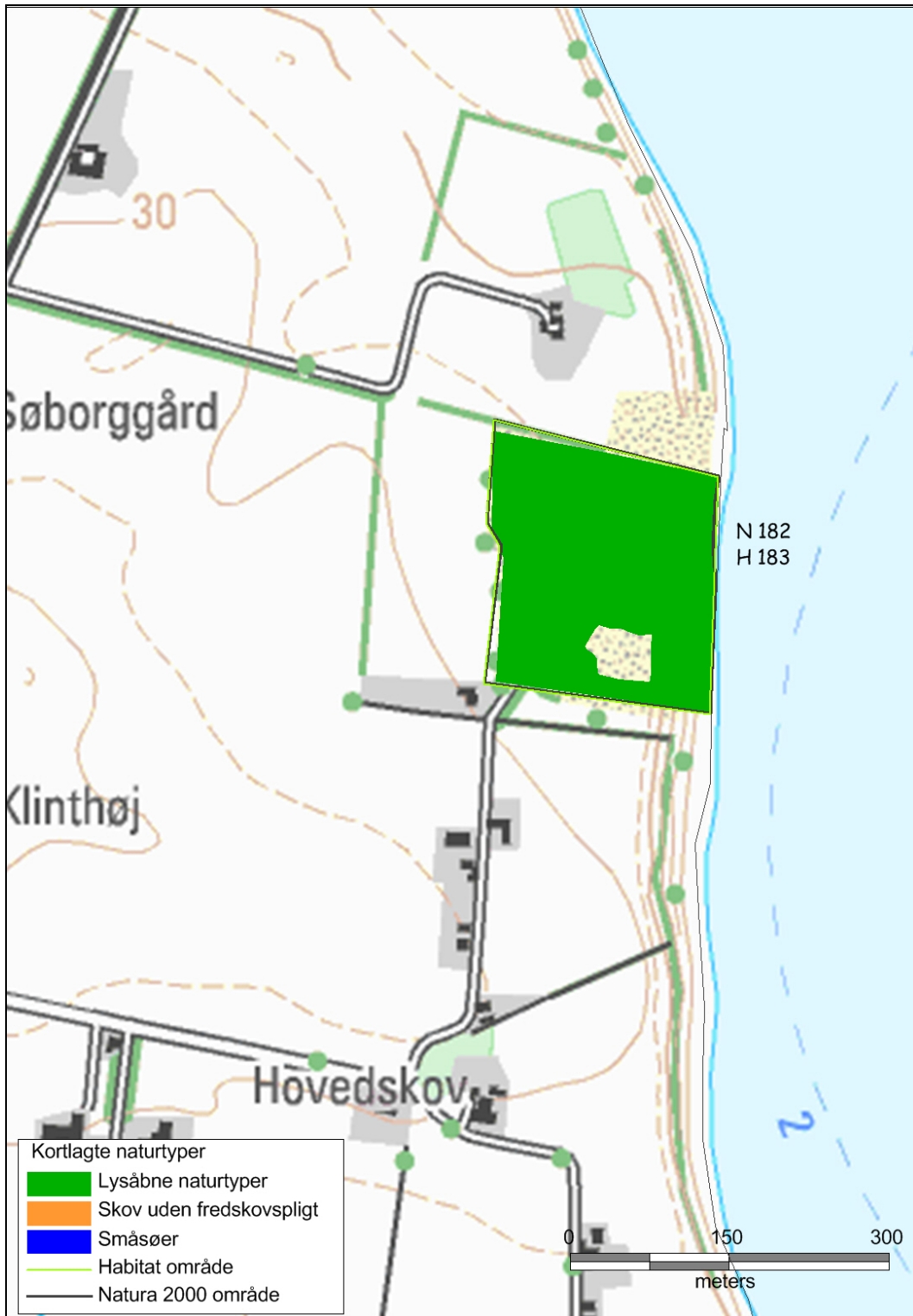
Dette Natura 2000-område var først udpeget for stor vandsalamander. I løbet af processen for 1. planperiode blev kalkoverdrev og kransnålglesø tilføjet udpegningsgrundlaget. Første gang præsenteret i "Tillæg til basisanalyse", se [http://www.naturstyrelsen.dk/Naturbeskyttelse/Natura2000/Natura\\_2000\\_planer/Se\\_Planerne/126\\_246/182\\_Holtug.htm](http://www.naturstyrelsen.dk/Naturbeskyttelse/Natura2000/Natura_2000_planer/Se_Planerne/126_246/182_Holtug.htm)

Af samme grund blev disse naturtypers tilstand ikke vurderet til 1.planperiode.

Læs evt. mere om alle Natura 2000-områders udpegningsgrundlag her: <http://www.naturstyrelsen.dk/Naturbeskyttelse/Natura2000/Natura2000-omraaderne/Udpegningsgrundlag/>

## 2.3 Områdets naturtyper

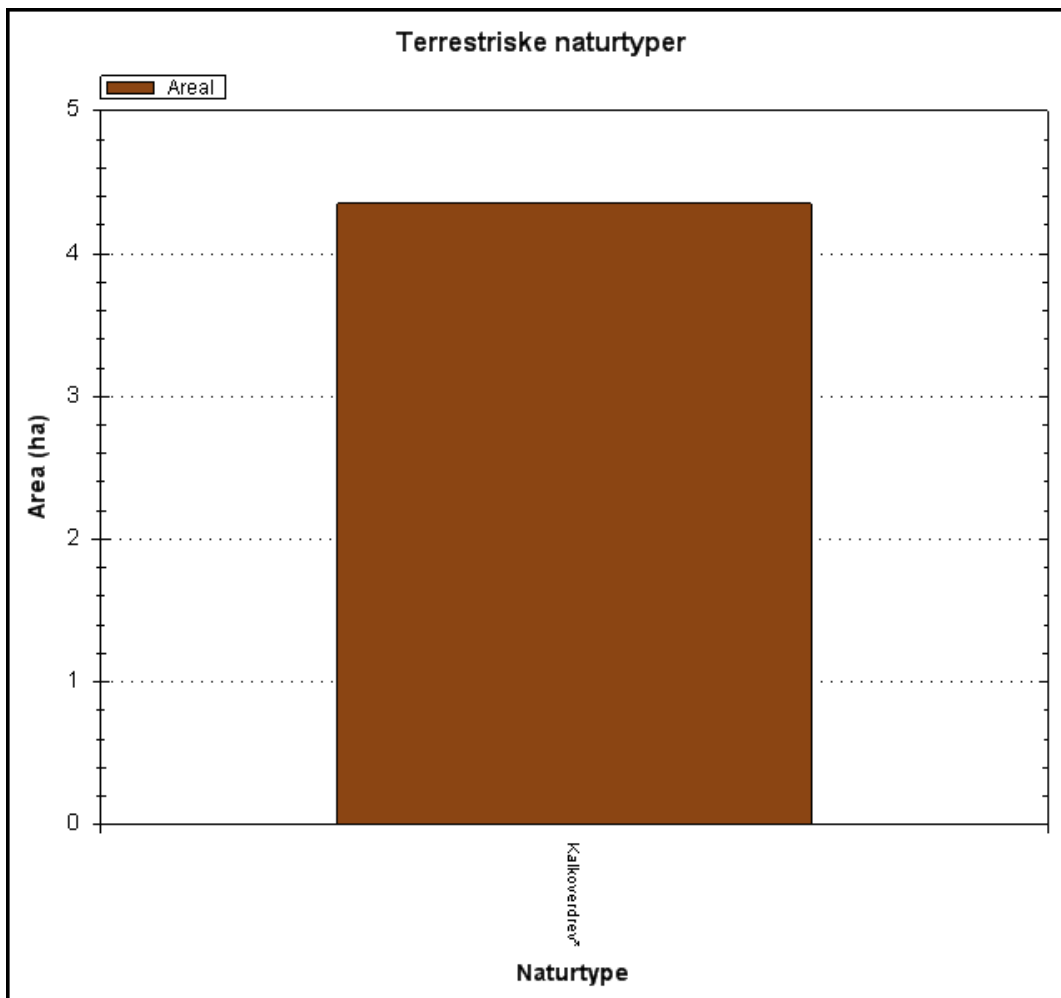
Natura 2000-områdets indhold af habitat-naturtyper, der er omfattet af planlægningen, fremgår af udpegningsgrundlaget. I [Danske Naturtyper i det europæiske Natura 2000 netværk](#) findes en beskrivelse af de enkelte naturtyper og nogle af deres typiske arter.



Kort over de kortlagte naturtyper i området.

I figuren ovenfor er oversigtligt vist udstrækningen af den kortlagte naturtype, der udgør en del af områdets udpegningsgrundlag. Kortet viser den samlede udbredelse af den lysåbne naturtype, skovnaturtype på ikke-fredskovspligtige arealer samt sønaturtypen. For en mere detaljeret visning af naturtypernes udbredelse henvises til [Naturstyrelsens hjemmeside](#).

### 2.3.1 Områdets terrestriske naturtyper



Arealfordelingen af områdets kortlagte terrestriske naturtyper.

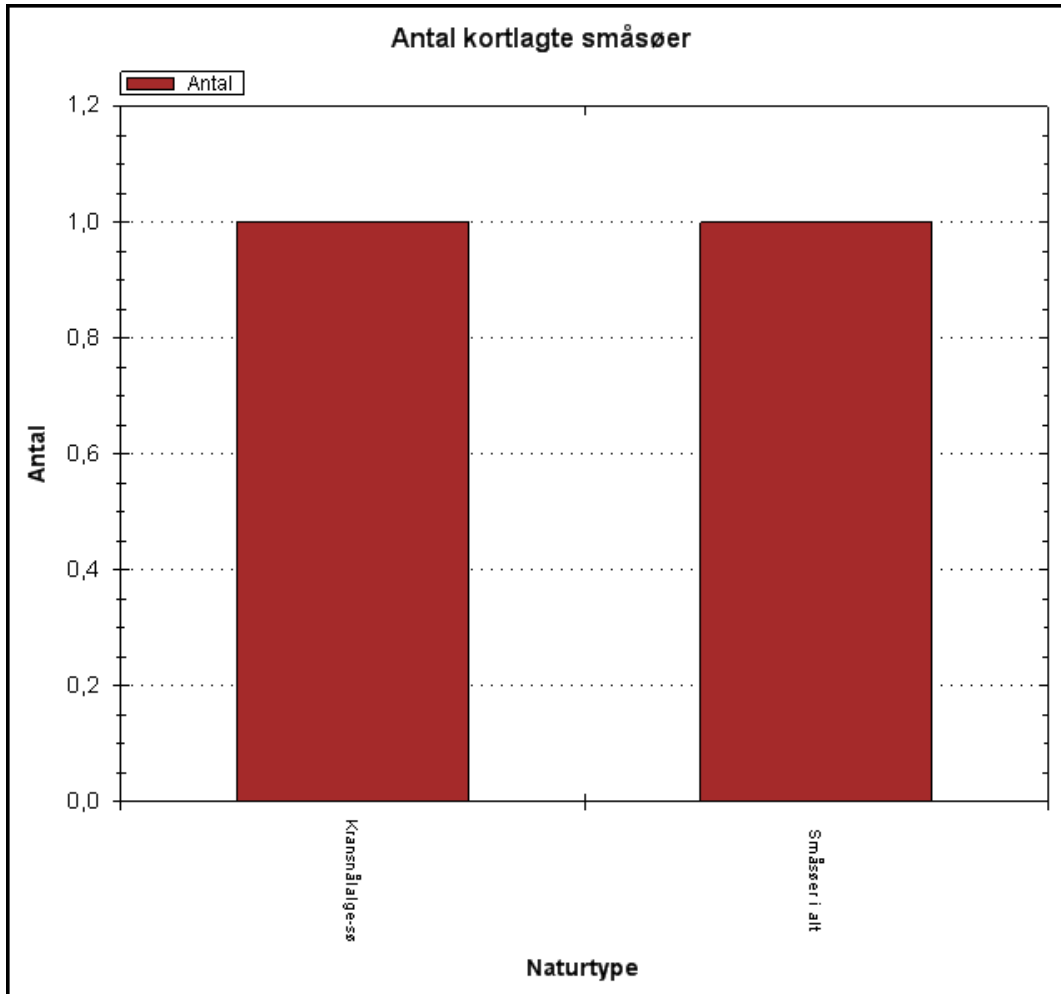
Det gamle kridtbrud er stort set dækket af kalkoverdrev, dog uden forekomst af orkidéer, men med andre sjældne overdrevsplanter (se områdebeskrivelse). Terrænet varierer fra fladt terræn i bunden af de gamle gravefelter til stejleskrænter i nord, vest og syd mod oprindeligt terræn og mod øst i den naturlige kridtklint ud mod havet. På de stejleste skrænter er vegetationen sparsom på grund af erosion.

### 2.3.2 Områdets sø-natur

Områdets sønatur er registreret forskelligt afhængig af størrelsen. Søer under 5 ha er kortlagt og naturtype-bestemt på baggrund af søernes naturindhold. Disse søer er typisk meget små, og er derfor neden for angivet som antal. For søer over 5 ha er der i vandplanen for området foretaget en registrering af søens naturtype-indhold. Disse søers naturtype-indhold er angivet som areal i ha.

#### Søer under 5 ha

Søer under 5 ha kortlægges i forbindelse med NOVANA-programmets småsø overvågning samt i forbindelse med kortlægning af levesteder for vandhulsarter. I kortlægningen indgår en naturtype-bestemmelse. Kortlægningen er igangsat, men ikke færdiggjort i alle områder. Antallet af småsøer med indhold af sønaturtyper kan derfor være større end det kortlagte antal.



**Kortlagte søer under 5 ha – fordelt på sø-naturtyper**

Området rummer en mindre sø, der er opstået i bunden af det sydlige gravfelt. Søen, der tilhører sønaturtypen kransnålalgesø (3140), har rent og klart vand. Søens bund er kridt, hvilket giver søen en karakteristisk turkis farve.

## 2.4 Områdets arter

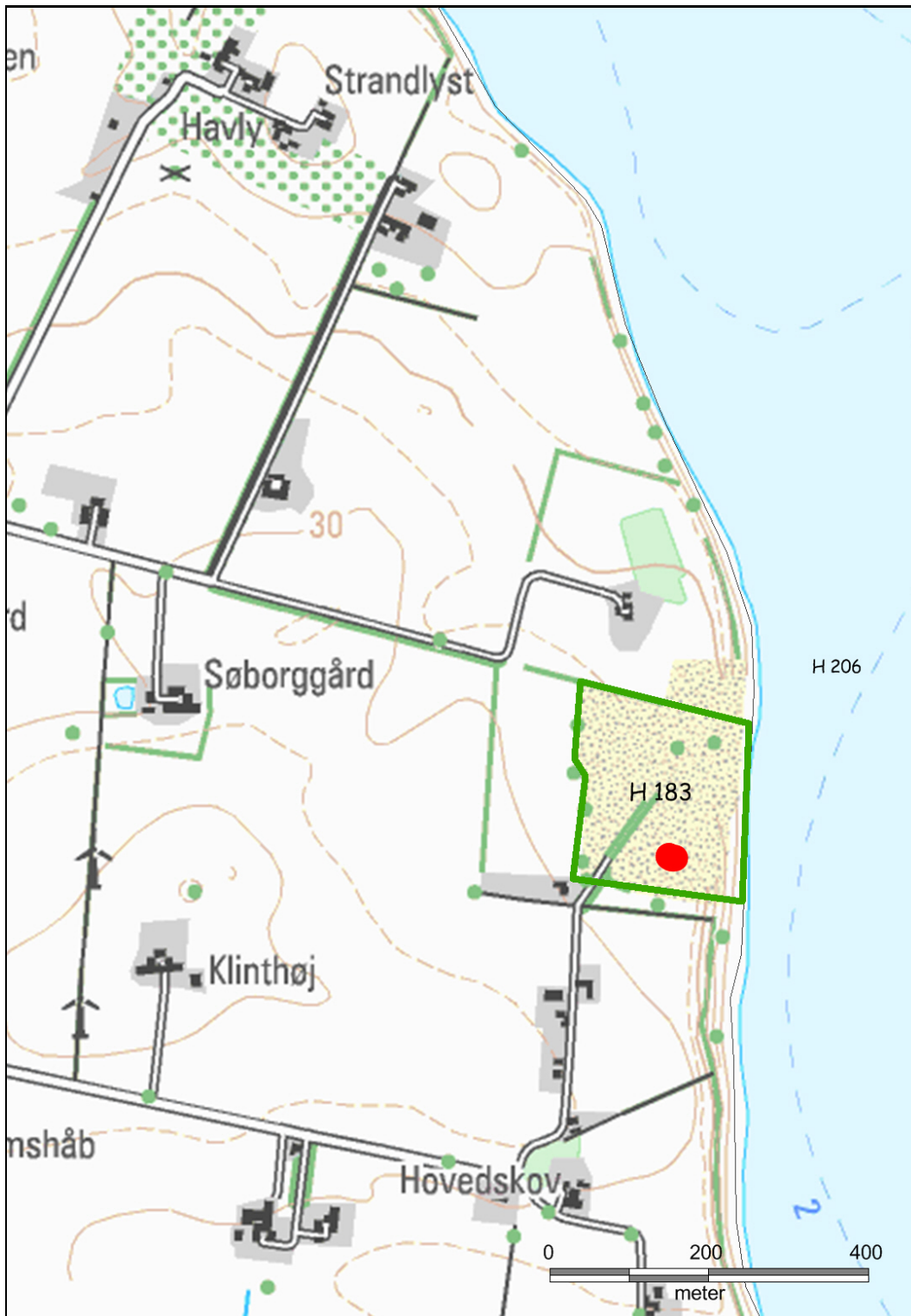
### 2.4.1 Habitatområdets udpegede arter

Arten, der indgår i habitatområdets udpegningsgrundlag, og hvor Naturstyrelsen på nuværende tidspunkt har overvåget artens forekomst inden for området, er kort beskrevet nedenfor. Overvågningsmetoden er tidligere beskrevet i basisanalysens afsnit om datagrundlag.

Stor vandsalamander yngler i vandhuller af varierende størrelse, og det er ikke ualmindeligt at finde den i vandhuller, der er mindre end 100 m<sup>2</sup>. Arten er følsom overfor forurening og overskygning af vandhullerne, ligesom tilstedeværelse af fisk kan have negative konsekvenser for arten. Arten er også afhængig af raste- og overvintringslokaliteter i umiddelbar nærhed af vandhullerne, hvor der er gode skjulesteder. Rastestederne er oftest knyttet til skov og menneskeboliger. Arten er i det nationale overvågningsprogram overvåget på ca. 1800 lokaliteter i perioden 2005-2010. Stor vandsalamander er vidt udbredt fra Østjylland og videre østpå. Mod vest i Jylland har arten kun en sporadisk eller helt manglende forekomst. Det er ikke på nuværende tidspunkt muligt at estimere

den samlede danske bestand af stor vandsalamander, men der er ikke tegn på at den har været i tilbagegang i perioden 2004-2010.

Stor vandsalamander er i forbindelse med kortlægning af levesteder for vandhulsarter fundet i et vandhul i den sydlige del af Natura 2000-området.



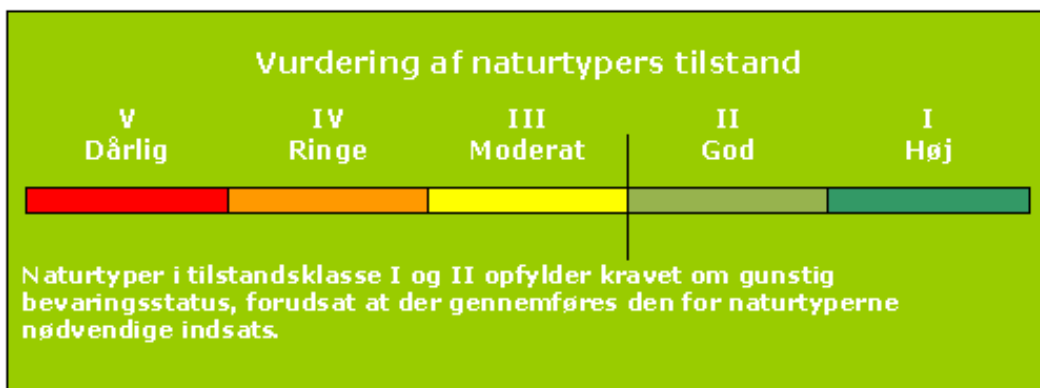
Kort over fund af stor vandsalamander i forbindelse med levestedskortlægning af vandhulsarter.

## 2.5 Naturtilstand og tilstand af arters levesteder

Overvågningen og kortlægningen af naturtyperne og levesteder for arter viser, at mange af disse i forskelligt omfang bliver påvirket af en række faktorer, som kan have betydning for naturtypernes og levestedernes tilstand og indhold af dyre- og plantearter.

Vurdering af naturtypernes naturtilstand bygger på et system, der inddeler forekomster af Habitatdirektivets naturtyper i 5 tilstandsklasser, hvor I (høj) er bedst og V (dårlig) er værst. Tilstandssystemet er nærmere beskrevet i DCE's rapport "Vurdering af naturtilstand", som er indarbejdet som en del af: Bekendtgørelse om klassificering og fastsættelse af mål for naturtilstanden i internationale naturbeskyttelsesområder. Som led i beregningen af tilstanden beregnes både et artsindeks, baseret på indholdet af plantearter i en cirkel med radius på 5 m og et strukturindeks, der i de lysåbne naturtyper er baseret på vegetationshøjden, opvækst af vedplanter, forekomst af drængrøfter m.m. For skovnaturtyperne baseres strukturindeks bl.a. på omfang af jordbearbejdning, afvandingsforhold, forekomst af invasive arter og trækronernes lagdeling i forskellige etager. Artsindeks for søer er beregnet ud fra alle fundne arter i både rørsump og sø.

Struktur- og artsindeks for den enkelte naturtype vægtes sammen til naturtypens tilstandsklasse på arealet. Et højt strukturindeks kombineret med et lavt artsindeks viser, at naturarealet har forudsætninger for et højt naturindhold, men at de karakteristiske arter ikke er til stede. Et højt artsindeks kombineret med et lavt strukturindeks kan anvendes som et redskab til at lokalisere artsrige forekomster med et stort behov for pleje eller anden indsats.



Tilstandsklasser for naturtyper.

Natura 2000-områdernes lysåbne, terrestriske naturtyper blev første gang systematisk kortlagt i 2004-06. Her blev 23 naturtyper kortlagt. I 2010-12 er de 23 lysåbne naturtyper blevet genkortlagt, og de resterende 10 terrestriske naturtyper er blevet inddraget i kortlægningen. For at sikre sammenligneligheden er det tilstræbt at indsamle data fra nøjagtig samme steder som i den første kortlægning. Det har imidlertid ikke været muligt i alle tilfælde, da den nye kortlægning er gennemført efter en lidt mere detaljeret metode samtidig med, at metoden bygger på en mere detaljeret definition af de enkelte naturtyper. En grundig beskrivelse af metoden til kortlægning af de terrestriske naturtyper i det nationale overvågningsprogram kan ses i den tekniske anvisning.

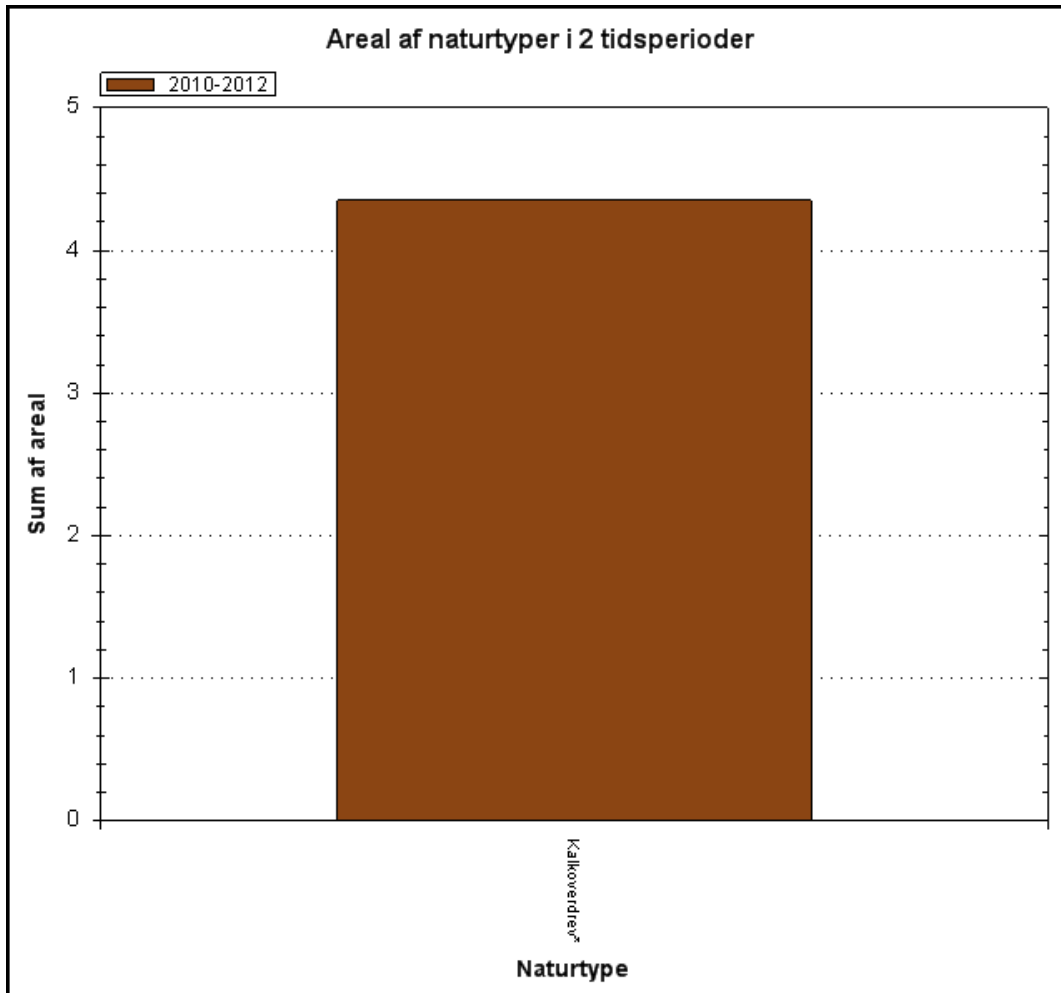
Den nye kortlægning er således mere detaljeret og giver dermed et forbedret billede af udstrækningen og tilstanden af områdets habitatnatur.

Til denne basisanalyse er der udviklet et system, der vurderer tilstanden af levestedet for en række arter. Det drejer sig om arterne klokkefrø, stor vandsalamander og eremit samt 16 arter af ynglefugle. Systemet inddeler arternes levested i 5 tilstandsklasser, som beskrevet under

naturtypernes tilstandssystem. Beregningen af tilstanden er baseret på en række nøgelfaktorer, der er specielt vigtige for at levestederne kan fungere optimalt for de pågældende arter. Se de tekniske anvisninger til kortlægning af levesteder for klokkefrø, stor vandsalamander, eremit og ynglefugle.

### 2.5.1 Udvikling i naturtypens areal

Arealfordelingen og udviklingen af de terrestriske naturtypers arealer fremgår af figuren neden for.



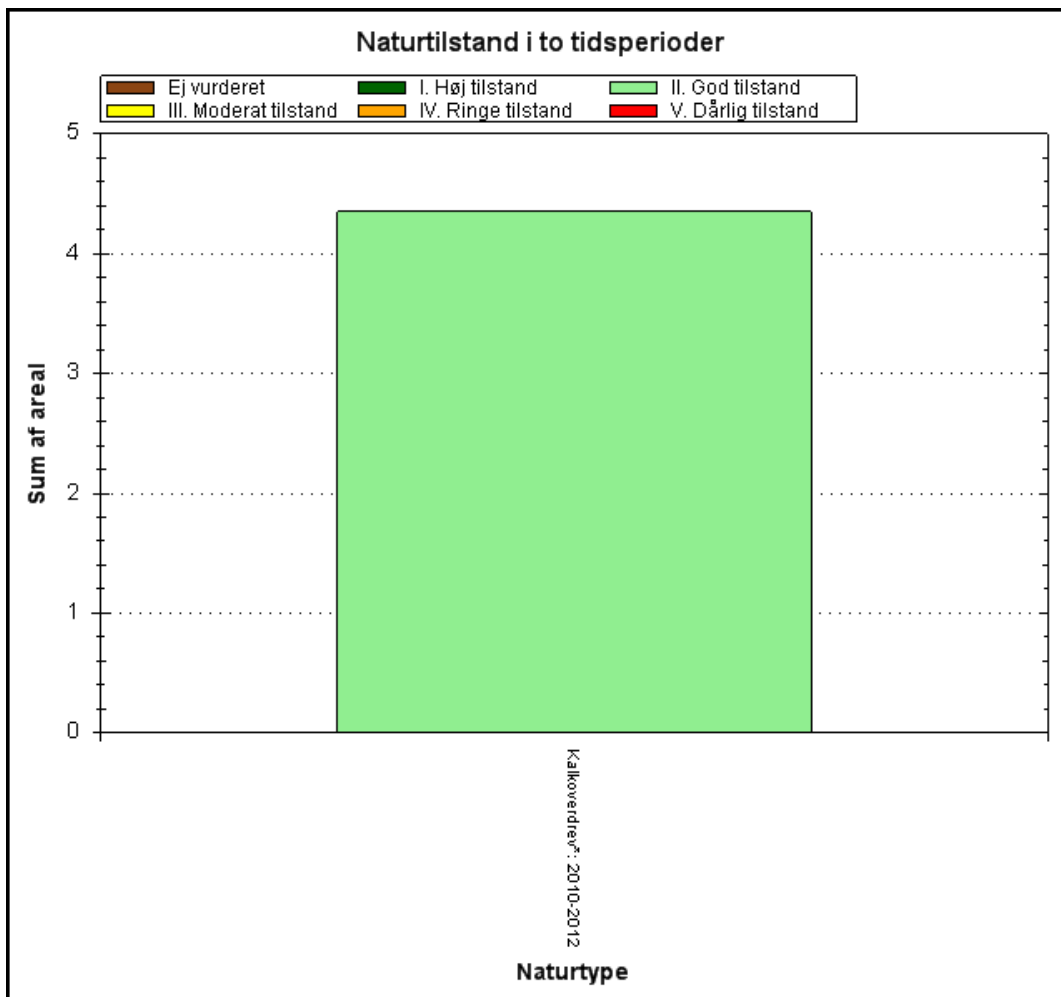
Fordeling og udvikling af naturtypernes areal. I figuren er der foretaget en sammenstilling af de kortlagte, terrestriske naturtypers areal for 1. og 2. kortlægningsperiode. Flere naturtyper var ikke omfattet af kortlægningen 2004-06.

De lysåbne terrestriske naturtyper på udpegningsgrundlaget blev ikke overvåget i perioden 2004 - 2006. Der er således ikke synlig udvikling i areal og tilstand.



### 2.5.2 Naturtypernes tilstand og udvikling

Tilstanden og udviklingen af de terrestriske naturtyper fremgår af figuren neden for.

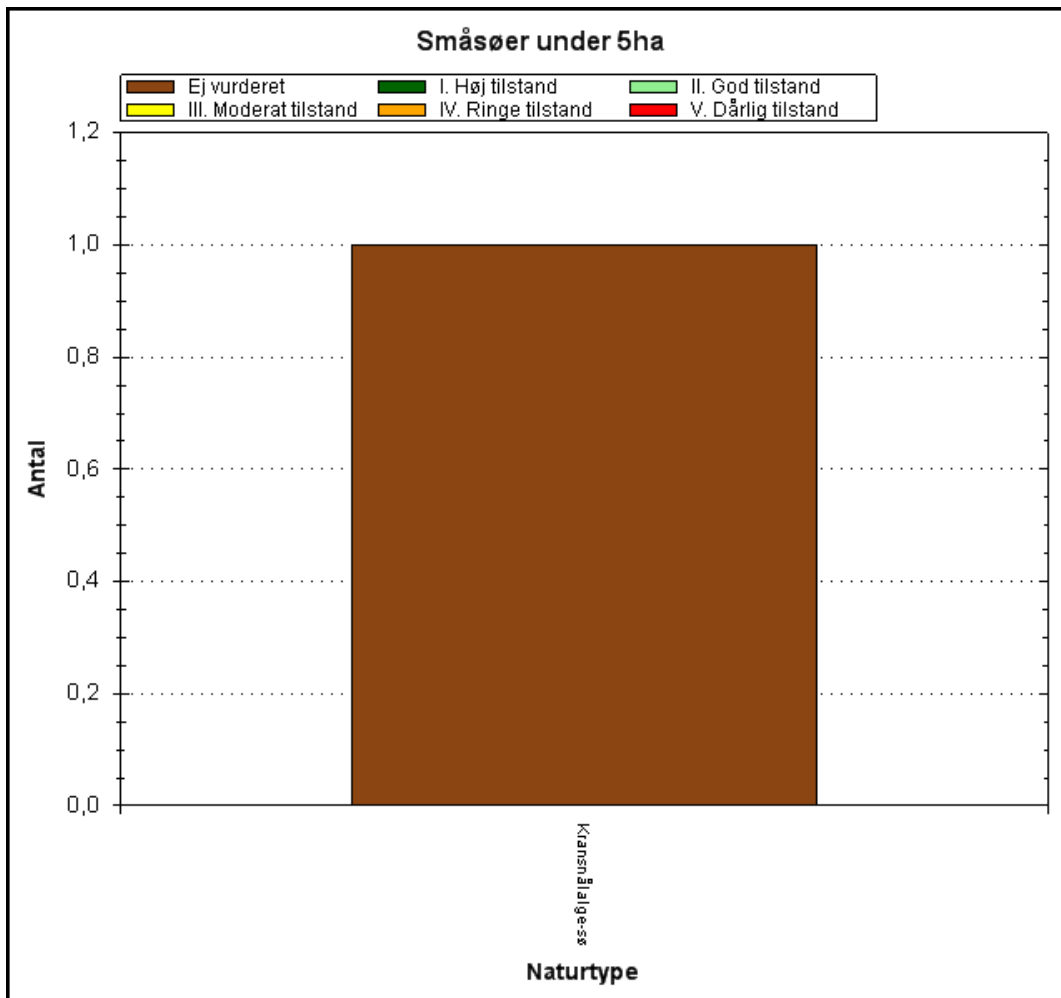


De kortlagte naturtyperes areal og udvikling fordelt på tilstandsklasser ved kortlægningen i 2010-12.

Ved kortlægningen 2010 – 2012 er kalkoverdrevets tilstand vurderet god.

### 2.5.3 Sø-natur

Søer under 5 ha er naturtype-kortlagt på baggrund af vegetation og en række strukturparametre, metoden er grundigt beskrevet i den [tekniske anvisning](#) via DCE´s hjemmeside. I områder, hvor der er foretaget kortlægning af levesteder for vandhulsarter, indgår disse vandhuller i kortlægningen. Der er ikke udviklet et tilsvarende system til habitat-naturtype-kortlægning og tilstandsvurdering af søer over 5 ha. Større søers miljø- og naturtilstand er beskrevet i vandplanen for området.



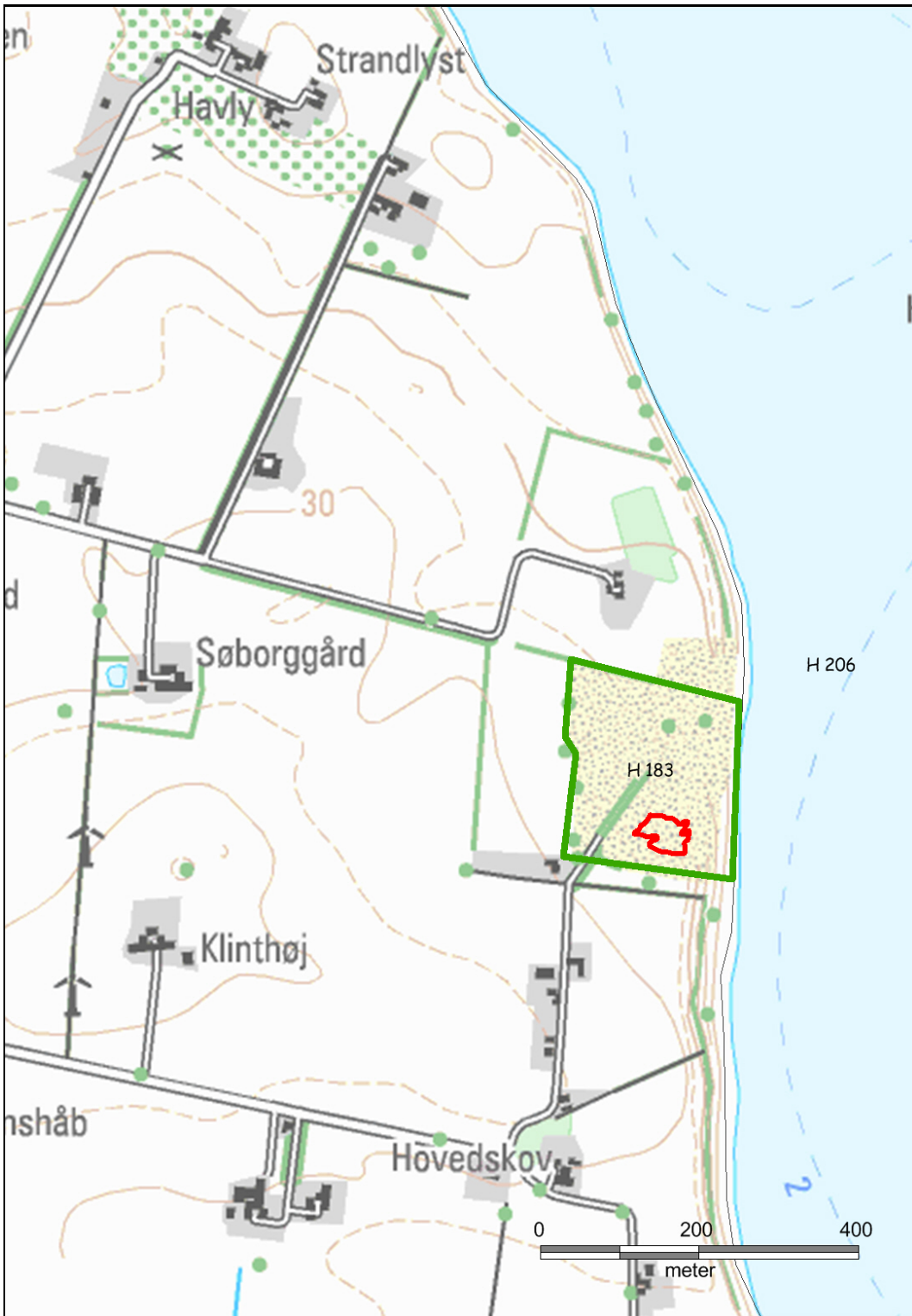
Antal og tilstand af de kortlagte små søer i området.

Søen i Holtug Kridtbrud er ikke naturtypekortlagt, men alene kortlagt som levested for vandhulsarter. Der er derfor endnu ikke indsamlet strukturparametre med henblik på vurdering af søens naturtilstand.

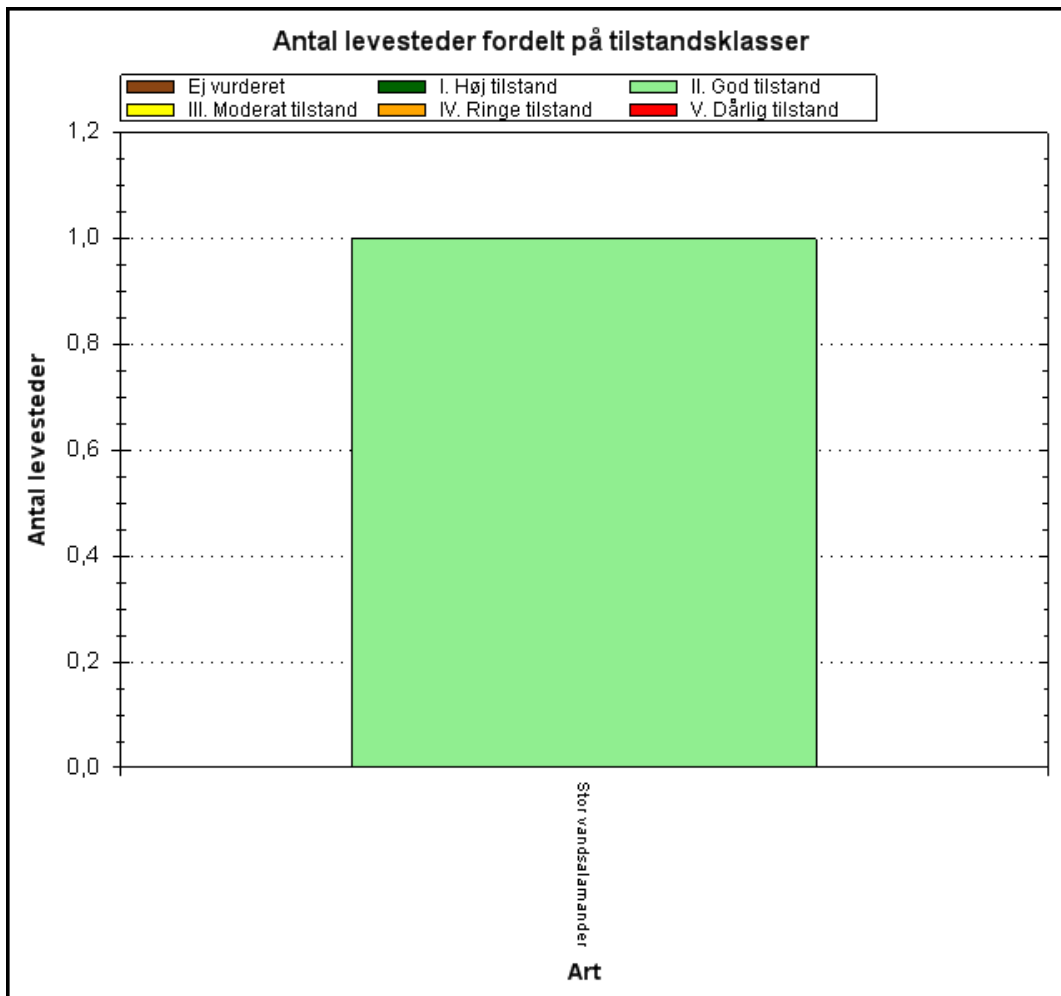
#### 2.5.4 Levestedskortlægning og tilstandsvurdering

Inden for området er der foretaget kortlægning af levesteder stor vandsalamander. Kortlægningen er foretaget ved registrering af relevante biologiske og strukturelle forhold i områdets små sø.

Levestedskortlægningen tager udgangspunkt i den eksisterende viden om tidligere, nuværende og potentielle levesteder for stor vandsalamander.



Areal der er aktuelt og potentielt levested for stor vandsalamander



#### Tilstandsvurdering af områdets kortlagte levesteder.

For stor vandsalamander er der udviklet et tilstandsvurderingssystem til at beregning af naturtilstanden af levestederne for arten. Beregningerne er foretaget ud fra en vægtning af en række strukturindikatorer, der beskriver hhv. de aktuelle og de fremtidige levesteder. Der benyttes, som for naturtyperne, en referenceskala der kan oversættes til fem naturtilstandsklasser: I, II, III, IV og V, hvor I er høj naturtilstand og V er dårlig naturtilstand. De to øverste klasser I og II vurderes at opfylde Habitatdirektivets krav til gunstig bevaringsstatus for arten under forudsætning af, at der foreligger en prognose, der siger, at arten også i fremtiden vil kunne opretholde gunstig bevaringsstatus. En forudsætning for bestandens trivsel er, at levestederne er i en tilstrækkelig god tilstand, og en forvaltning af arterne i Natura 2000-områderne tager derfor udgangspunkt i arternes levesteder.

Naturtilstandsklassen for stor vandsalamander i Holtug kridtbrud er II (god).

De enkelte levesteders tilstand kan ses præsenteret på kort via Naturstyrelsens [MiljøGis](#).

## 2.6 Foreløbig vurdering af negative påvirkninger (trusler mod naturtilstanden)

Negative påvirkninger/trusler defineres i denne sammenhæng som påvirkninger, der - hver for sig eller i kombination indebærer en forhindring eller væsentlig forsinkelse af muligheden for, at naturtypen eller levestedet kan opnå gunstig bevaringsstatus. Det er således nødvendigt – på kort

eller langt sigt - at imødegå truslen, hvis naturtypen eller levestedet skal sikres gunstig bevaringsstatus.

### **2.6.1 Trusler, der vurderes konkret i denne basisanalyse**

Vurdering af en række væsentlige trusler har indgået konkret i kortlægning og tilstandsvurdering af naturtyper og levesteder inden for det gennemførte NOVANA-program. Der er desuden foretaget vurdering af registrerbare trusler for arter. Der er tale om kendte og aktuelle trusler med fokus på de forhold, som det er muligt at håndtere forvaltningsmæssigt.

Omfanget af disse trusler for dette områdes lysåbne naturtyper og levesteder er vist neden for og betydningen er konkret beskrevet og vurderet. I den konkrete tekst under hver trussel medtages omtale af arter, hvor truslen også har betydning for en eller flere arter på udpegningsgrundlaget. Dokumenterede trusler for arter er desuden vurderet selvstændigt.

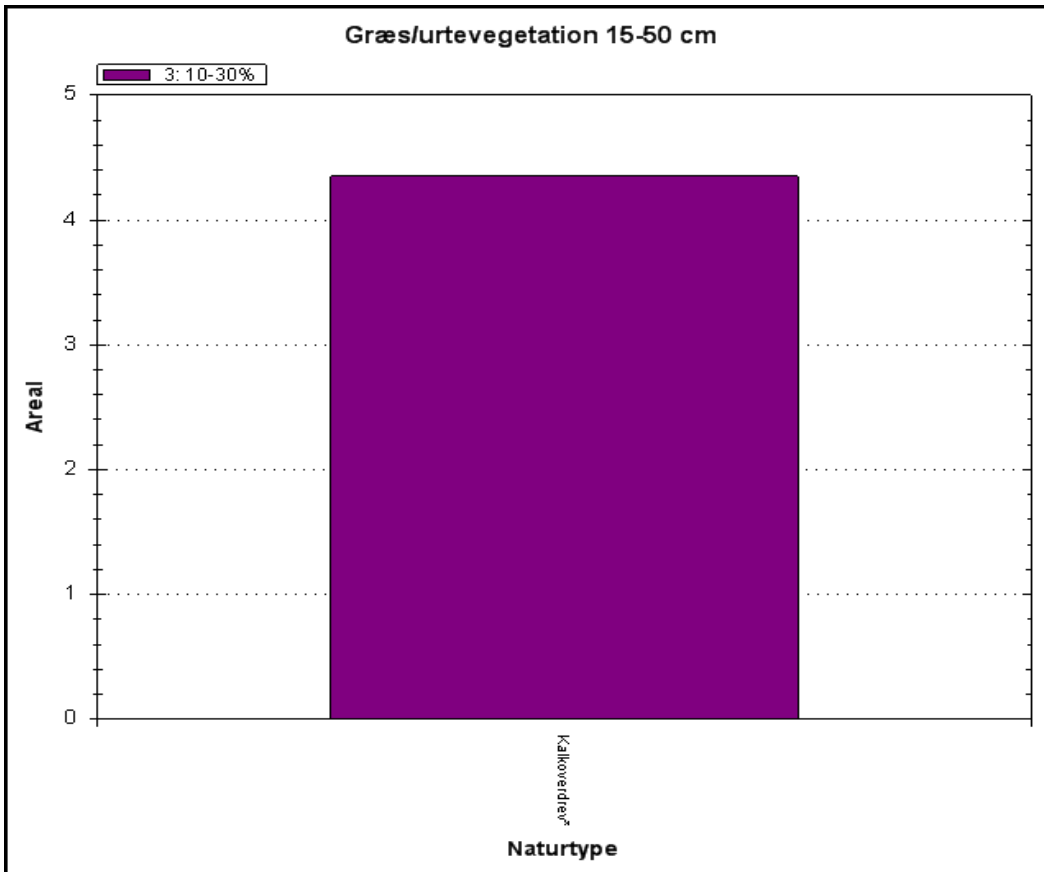
Det drejer sig om truslerne tilgroning, direkte påvirkning fra landbrugsdrift og forekomst af invasive arter.

#### **Tilgroning af lyskrævende naturtyper med høje urter eller vedplanter**

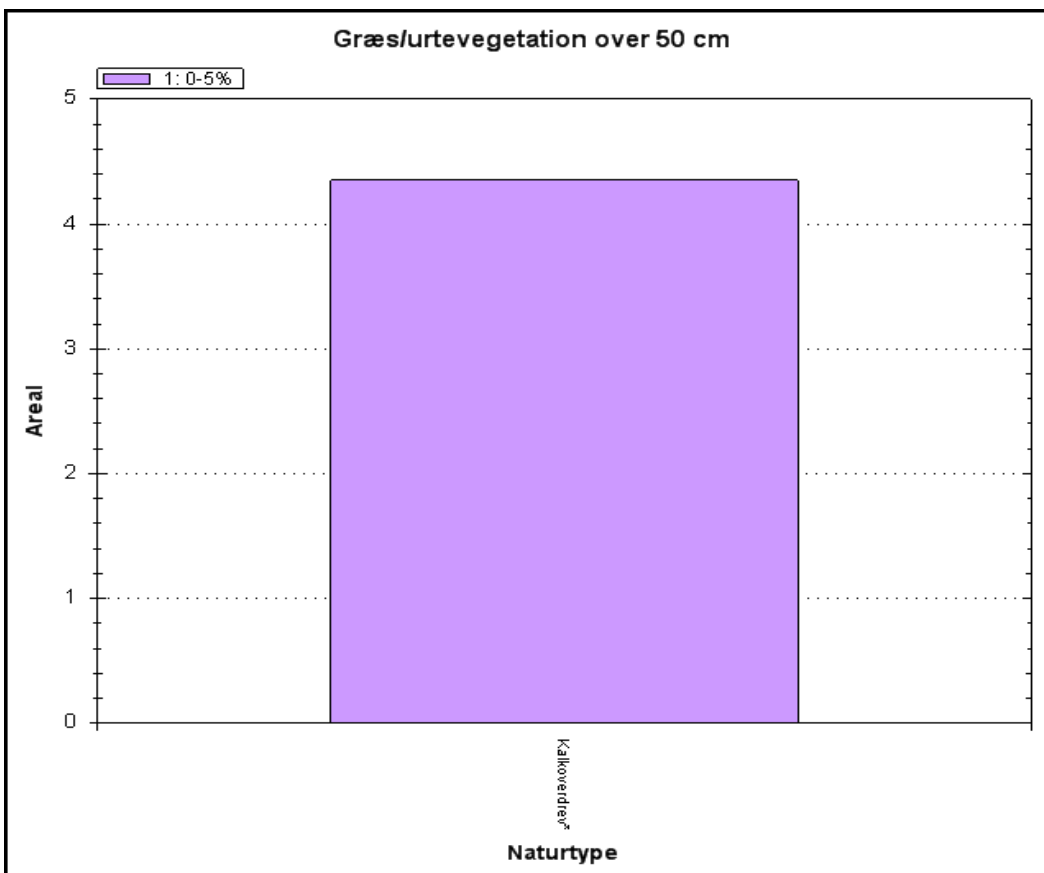
De fleste lysåbne naturtyper er afhængige af græsning eller høslæt – oftest som et led i ekstensiv landbrugsdrift. Ved ophør af græsning eller høslæt vil naturarealet gro til i høje urter og vedplanter, og de lyskrævende, lavtvoksende arter, der er karakteristiske for naturtyperne bliver udkonkurreret.

Ved naturtypekortlægningen er dækningsgraden af forskellige struktur-elementer vurderet, bl.a. dækningsgraden af middelhøje græs-/urtevegetation (15 – 50 cm), dækningsgraden af høj græs-/urtevegetation (over 50 cm) og kronedækket af træer og buske. Dækningsgraden er vurderet på en skala fra 1-5. Resultaterne er vist – fordelt på naturtyper – i de efterfølgende figurer.

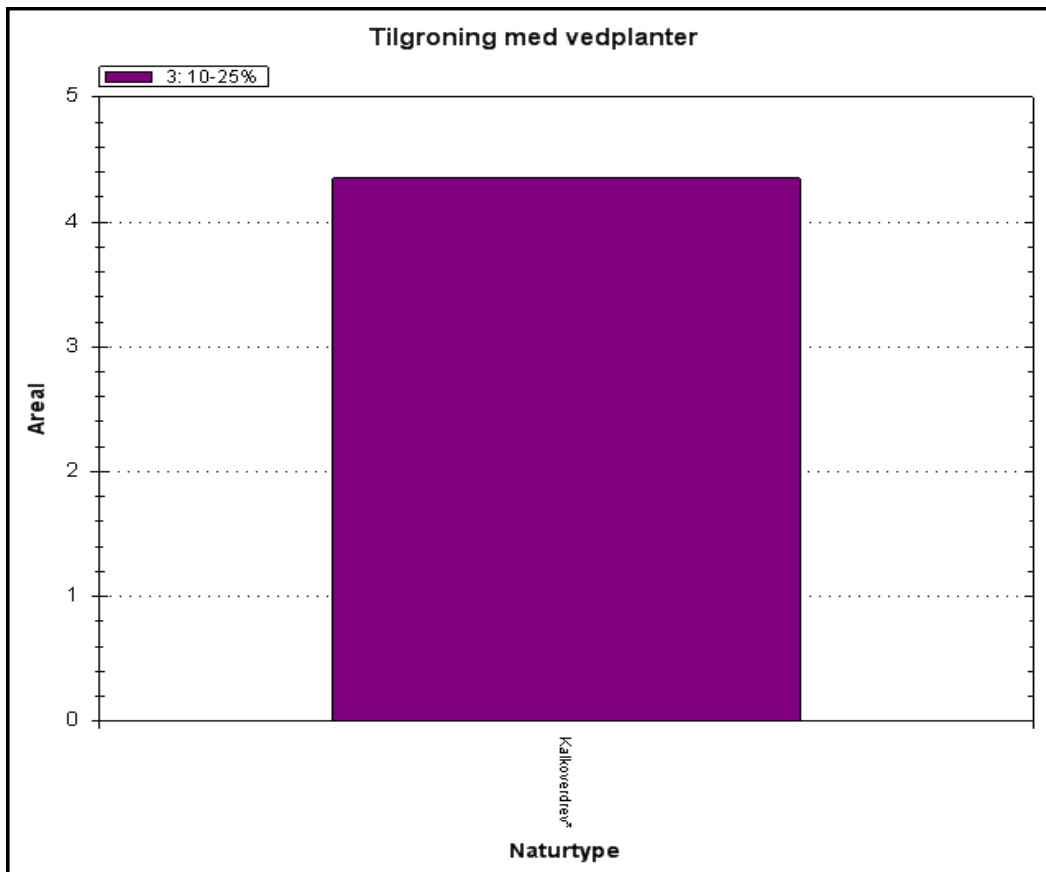
Omfanget og betydningen af tilgroningstruslen er vurderet ved at sammenholde de indsamlede oplysninger om tilgroning med middelhøje urter, høje urter samt med træer og buske.



Andel af de kortlagte, lyskrævende naturtyper med tilgroning af 15-50 cm høje urter.



Andel af de kortlagte, lyskrævende naturtyper med tilgroning af urter over 50 cm.



**Andel af de kortlagte, lyskrævende naturtyper med tilgroning af buske og træer.**

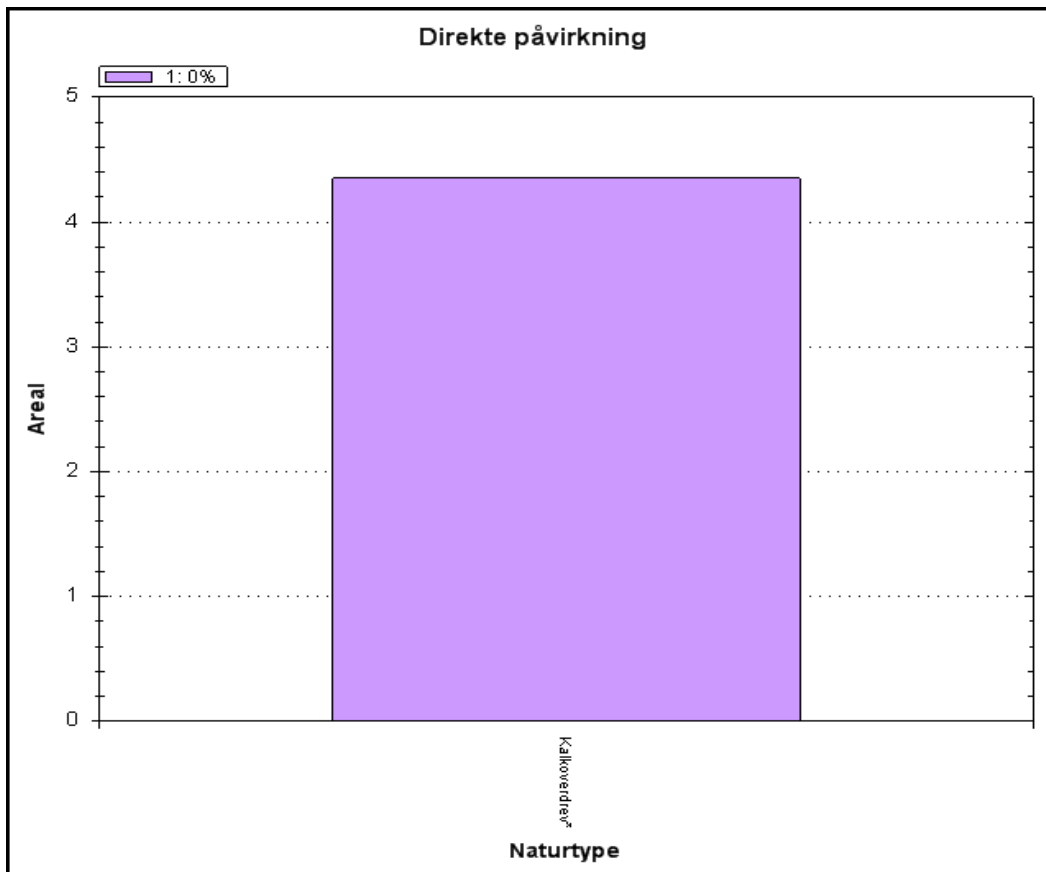
Som det ses af figurerne ovenfor, så er op til 30 % af overdrevarsarealet i Holtug kridtbrud under tilgroning med middelhøje urter og op til 25 % af overdrevarsarealet under tilgroning med vedplanter. Vedplanterne er en naturlig del af et overdrev, men bliver andelen for stor, så forsvinder den lysåbne vegetation. Den høje andel af middelhøje urter og vedplanter er et tegn på manglende eller u hensigtsmæssig drift af arealerne, og tilgroningen er en trussel mod den lysåbne vegetation og hindrer en udvikling mod en gunstig tilstand af naturtypen.

Tilgroning skønnes ligeledes at være en trussel for kransnålalgesøen i området. Uden en tilstandsvurdering kan dette dog ikke påvises direkte.

### **Direkte påvirkning fra landbrugsdrift på tilstødende arealer**

Intensiv landbrugsdrift på arealer, der grænser lige op til naturarealer, kan indebære en negativ påvirkning af naturindholdet i randområdet som følge af afdrift/udskylning af overskud af gødning eller sprøjtemidler. Forøget næringsindhold kan medføre, at naturtypens karakteristiske arter udkonkurreres af højt voksende arter, der favoriseres af det forøgede næringsindhold. Direkte tilførsel på naturarealet har samme effekt.

Ved naturtypekortlægningen er det samlede omfang af gødsugning, tilskuds fodring og afdrift fra sprøjtning på arealet vurderet. Arealandelen er angivet på en skala fra 1-5. Resultaterne er vist i figuren – fordelt på naturtyper.



Andel af de kortlagte naturtyper med direkte påvirkning fra landbrugsdrift på tilstødende arealer.

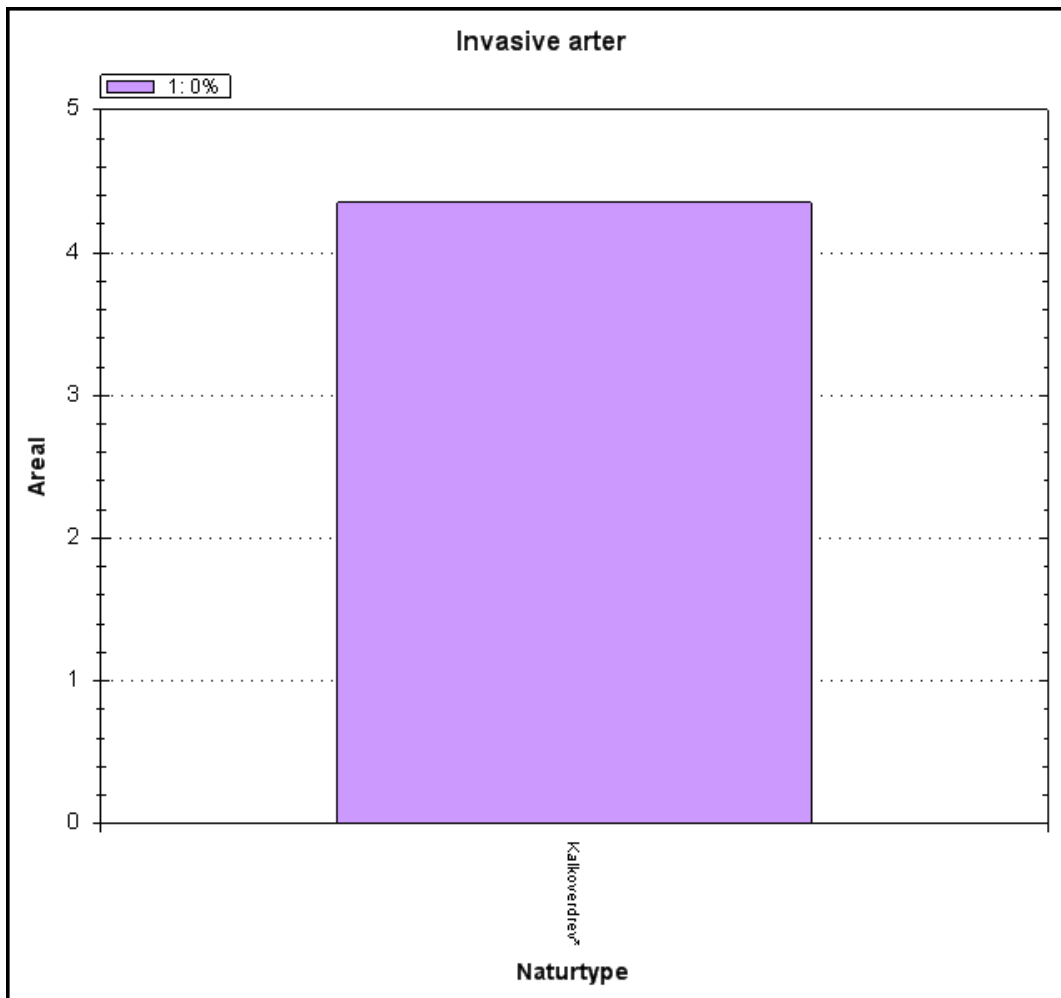
I dette område er der ikke nogen direkte påvirkning fra landbrug.

### Forekomst af invasive arter

Invasive plantearter er ikke-hjemmehørende arter, der fortrænger naturlig vegetation. Forekomst af invasive arter er en trussel, fordi arterne breder sig ekspansivt og udkonkurrerer de arter, der er karakteristiske for naturtyperne. Invasive arter er særlig et problem i kyst- og klitnaturtyperne samt på hederne.

Ved naturtypekortlægningen er det vurderet, på hvor stor en andel af det samlede areal, der forekommer en eller flere af de invasive arter, der er opført i Appendiks 2 til den tekniske anvisning for kortlægningen. Resultaterne er vist - fordelt på naturtyper – i figuren nedenfor.





Andel af de kortlagte naturtyper med forekomst af invasive arter.

Det ses af figuren, at der ikke er invasive arter i området.

### 2.6.2 Trusler, der ikke er omfattet af denne basisanalyse

#### Næringsberigelse (eutrofiering)

Et forøget plantenæringsindhold af primært kvælstofforbindelser i naturtyperne medfører generelt, at der sker ændringer i konkurrenceforholdene mod mere kvælstofelskende arter. Effekter på en række artsgrupper er nogenlunde ens på tværs af økosystemer med en generel nedgang i de kvælstoffølsomme arter, som oftest er karakteristiske for naturtyper i god naturtilstand. Problemstillingen er nærmere beskrevet i kap. 25.11 i Natur og Landbruskommissionens [statusrapport](#) fra 2012.

Den uhensigtsmæssige næringsberigelse kan stamme fra flere kilder:

- *Deposition af luftbårne kvælstofforbindelser* herunder ammoniak er ofte den væsentligste påvirkning af mange naturligt næringsfattige naturtyper. Naturtyperne har forskellig sårbarhed over for kvælstofdepositionen. Der er generelt sket et fald i den luftbårne kvælstofbelastning af naturarealerne inden for de seneste år. Faldet skyldes en nedgang i udledningen fra både danske kilder og udenlandske kilder. Denne reduktion forventes at fortsætte som følge af national og udenlandsk regulering. På trods af reduktionen er

tålegrænserne fortsat overskredet på en væsentlig andel af naturarealerne, og det giver forringede muligheder for på sigt at opnå eller fastholde en gunstig naturtilstand. Emissionen fra landbrug reguleres gennem husdyrgodkendelsesloven. Med den seneste regulering af loven i 2010 indførtes skærpede krav til godkendelse af husdyrbrug, så der reguleres på den maksimalt tilladte ammoniakdeposition fra lokale husdyrbrug til sårbare naturområder. Denne regulering bidrager til at mindske væsentlige miljøpåvirkninger med ammoniak som følge af lokale påvirkninger af naturområder fra husdyrbrug.

- *Overfladisk tilførsel eller tilførsel med drænvand fra tilgrænsende, gødskede dyrkningsarealer.* Påvirkningen afhænger af topografien og dyrkningspraksis på naboarealer. Randzonenlovens indførelse af 10 m randzoner langs visse vandløb vil begrænse den negative effekt for søer, vandhuller og vandløb
- *Fastholdt pulje af næring fra tidligere gødsning.* Denne pulje kan gradvis nedsættes ved i en årrække at vælge en driftsform, der aktivt fjerner næringsstoffer fra naturarealet.
- *Tilførsel med udstrømmende, næringsberiget grundvand.* Belastningen af grundvandet med nedsivende næringsstoffer reguleres af gødsningsloven. Der er igangsat et projekt i regi af det nationale overvågningsprogram, der generelt skal belyse sammenhængen mellem grundvandskvalitet og naturtilstand i grundvandsafhængige naturtyper.

### **Vandindvinding**

Kilder, rigkær og andre grundvandsafhængige, terrestriske naturtyper er helt afhængige af en høj grundvandsstand samt mængden og kvaliteten af det udstrømmende grundvand. Indvinding af grundvand til fx drikkevand og vandingsformål kan reducere grundvandstrykket, som igen kan reducere mængden af udsivende grundvand til naturtyperne og en generel sænkning af vandstanden. En sådan udtørring betyder ændring i vegetationen fra en våd mose med udbredt forekomst af mosser til en mere engagtig vegetation. Udtørringen kan ligeledes resultere i en eutrofiering. Tilknyttede dyre- og plantearter vil ligeledes blive negativt påvirkede.

### **Miljøfarlige stoffer**

Tilstedeværelse af udvalgte miljøfarlige stoffer i vandmiljøet overvåges i det nationale overvågningsprogram. Den konkrete betydning for arter og naturtyper er ikke systematisk opgjort. Tilstedeværelsen af stofferne reguleres af miljøbeskyttelsesloven og gennem vandplanlægningen.

## **2.7 Igangværende indsats**

Den 1. generation af Natura 2000-planer blev udstedt i december 2011, og de opfølgende handleplaner endelig vedtaget med udgangen af 2012. Statslige lodsejere har enten udarbejdet særlige drifts- og plejeplaner eller har andre forvaltningsplaner, som opfylder Natura 2000-planernes krav til indsats. Alle statslige lodsejere vurderer, at den samlede, planlagte indsats er gennemført med udgangen af planperioden i 2015.

Det forudsættes, at de aktiviteter, der er beskrevet i kommunale og statslige handleplaner, ligeledes gennemføres i første planperiode.

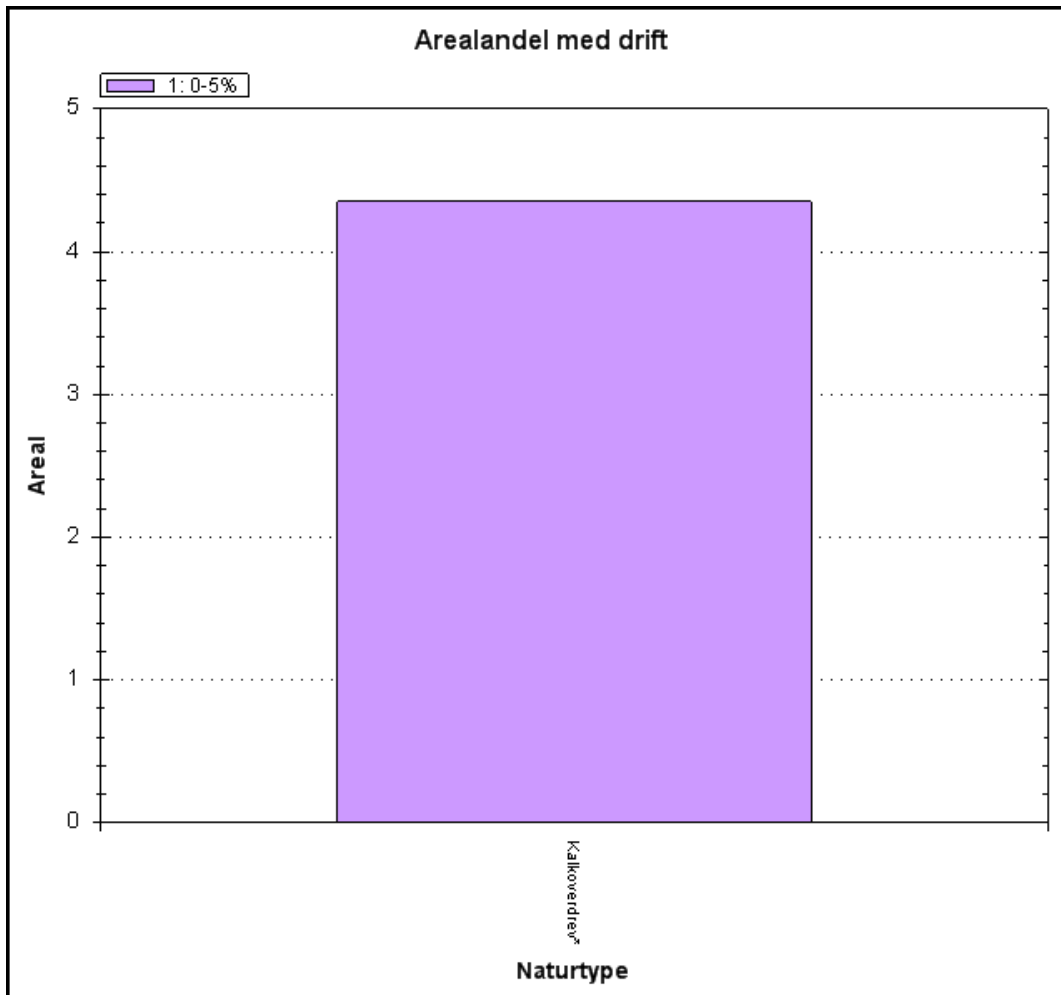
Indsatsen efter den gældende plan er ikke afspejlet i de data, der ligger til grund for basisanalysen, fordi flere af indsatserne ikke var igangsat ved dataindsamlingen, og fordi naturens økologiske træghed medfører, at resultatet i naturtilstanden i de fleste tilfælde først kan erkendes efter en årrække.

De første Natura 2000-planer fastlagde rammerne for en række grundlæggende handleplan-tiltag, som f.eks. rydninger, forbedrede hydrologiske forhold og iværksættelse af plejetiltag. Life-projekter,

projekter og indsatser med tilskud fra landdistriktsordningerne (LDP) samt kommunale/statslige projekter bidrager til at gennemføre Natura 2000-plan 2010-15.

I dette Natura 2000-område er der ikke naturplejeindsatser efter landdistriktsprogrammet.

Ved indsamlingen af data fra de driftsafhængige, lysåbne naturtyper blev der registreret, om arealet på kortlægningstidspunktet var i drift til sikring af lysåbne forhold. Resultaterne er vist i figurene nedenfor.



#### Arealer med drift i Holtug Kridtbrud.

Holtug Kridtbrud er ikke i drift med slåning, høslet eller græsning.

NST har lavet rydninger i 2013, men at det først vil vise sig ved næste kortlægning.

# 3. Litteratur

## Anvendte EU-direktiver, love og bekendtgørelser:

Rådets direktiv 92/43/EØF af 21. maj 1992 om bevaring af naturtyper samt vilde dyr og planter med senere ændringer (**habitatdirektivet**). <http://eur-lex.europa.eu/LexUriServ/LexUriServ.do?uri=OJ:L:1992:206:0007:0050:DA:PDF>

Bekendtgørelse nr. 932 af 24. september 2009 af lov om miljømål m.v. for vandforekomster og internationale naturbeskyttelsesområder (**miljømålsloven**), som senest ændret ved lov nr. 514 af 27. maj 2013. <https://www.retsinformation.dk/Forms/R0710.aspx?id=127102>

Bekendtgørelse nr. 144 af 20. januar 2011 om klassificering og fastsættelse af mål for naturtilstanden i internationale naturbeskyttelsesområder (**målbekendtgørelsen**). <https://www.retsinformation.dk/Forms/R0710.aspx?id=135852>

Bekendtgørelse nr. 408 af 01. maj 2007 om udpegning og administration af internationale naturbeskyttelsesområder samt beskyttelse af visse arter (**habitatbekendtgørelsen**). <https://www.retsinformation.dk/Forms/R0710.aspx?id=13043>

## Anvendt faglitteratur:

**Danske naturtyper i det europæiske Natura 2000 netværk.** Skov- og Naturstyrelsen 2000. <http://www.cites.dk/udgivelser/2001/87-7279-400-3/helepubl.pdf>

**Overvågning af arter 2004-2011. NOVANA.** Søgaard, B., Wind, P., Elmeros, M., Bladt, J., Mikkelsen, P., Wiberg-Larsen, P., Johansson, L.S., Jørgensen, A.G., Sveegaard, S. & Teilmann, J. 2013. Aarhus Universitet, DCE – Nationalt Center for Miljø og Energi, 240 s. - Videnskabelig rapport fra DCE - Nationalt Center for Miljø og Energi nr. 50. <http://www2.dmu.dk/pub/sr50.pdf>

**Kortlægning af terrestriske naturtyper.** Fredshavn, J., Ejrnæs, R. & Nygaard, B. 2011. Teknisk anvisning nr. N03. version 1.04. Fagdatacenter for Biodiversitet og Terrestriske Naturdata, AU-DMU. [http://bios.au.dk/fileadmin/Resources/DMU/MYndighedsbetjening/FDC\\_bio/TeknAnvisn/TA-N03-104.pdf](http://bios.au.dk/fileadmin/Resources/DMU/MYndighedsbetjening/FDC_bio/TeknAnvisn/TA-N03-104.pdf)

**Kortlægning af levesteder for vandhulsarter.** Søgaard, B. Teknisk anvisning til kortlægning af levesteder for vandhulsarter (padder, guldsmede og vandkalve) nr. TA-OP 5, version 1.2, Fagdatacenter for Biodiversitet og Terrestriske Naturdata, AU-DMU, 2010. [http://bios.au.dk/fileadmin/Resources/DMU/MYndighedsbetjening/FDC\\_bio/TeknAnvisn/TA-OP\\_vandhulsarter\\_v\\_1\\_2\\_DMU\\_27\\_5\\_01.pdf](http://bios.au.dk/fileadmin/Resources/DMU/MYndighedsbetjening/FDC_bio/TeknAnvisn/TA-OP_vandhulsarter_v_1_2_DMU_27_5_01.pdf)

**Overvågning af padder.** Søgaard, B., Adrados, L.C., Fog, K., Würtz Jensen, M. og Svendsen, A. 2011. Teknisk anvisning nr. A17. Version 1. Nationalt Center for Miljø og Energi. Aarhus Universitet. [http://bios.au.dk/fileadmin/Resources/DMU/MYndighedsbetjening/FDC\\_bio/TeknAnvisn/TAA17\\_Padder\\_v1\\_6\\_6\\_2011.pdf](http://bios.au.dk/fileadmin/Resources/DMU/MYndighedsbetjening/FDC_bio/TeknAnvisn/TAA17_Padder_v1_6_6_2011.pdf)





Miljøministeriet  
Naturstyrelsen

Haraldsgade 53  
DK 2100 København Ø  
Tlf.: (+45) 72 54 30 00

[www.nst.dk](http://www.nst.dk)