



Miljøministeriet  
Naturstyrelsen

# Natura 2000 basisanalyse 2016-2021

Revideret udgave

Ebbeløkke Rev

Natura 2000-område nr. 243, Habitatområde H243

Natura 2000-basisanalyse 2015-2021  
revideret for Ebbeløkke Rev  
Natura 2000-område nr. 243  
Habitatområde H243

**År:**  
2014

**Emneord:**  
Habitatdirektivet, Miljømålsloven, basisanalyse.

**ISBN nr.**  
978-87-7091-447-5

**Udgiver:**  
Miljøministeriet, Naturstyrelsen

**Dato:**  
18. december 2014

**Ansvarlig institution:**  
Naturstyrelsen  
Haraldsgade 53  
2100 København Ø [www.naturstyrelsen.dk](http://www.naturstyrelsen.dk)

**Forsidefoto:**  
Jan Nicolajsen og Mikkel Schmedes, Orbicon

**Copyright:**  
Naturstyrelsen, Miljøministeriet

**Resume:**  
Natura 2000-basisanalyse for Ebbeløkke Rev. Basisanalysen sammenfatter landsdækkende, kvalitetssikrede data for de arter og naturtyper, som Natura 2000-området er udpeget af hensyn til. Basisanalysen indeholder en kortlægning af naturtyper og levesteder, en vurdering af naturtilstanden og en foreløbig vurdering af negative påvirkninger (trusler) mod en god naturtilstand.

**Sprog:**  
Dansk

Må citeres med kildeangivelse

# Indhold

<b>1. Natura 2000-basisanalyse (planperiode 2016-2021)</b> .....	<b>4</b>
1.1 Basisanalysens indhold.....	5
1.2 Natura 2000-planprocessen .....	5
1.3 Udpegningsgrundlag .....	6
1.4 Datagrundlaget .....	6
1.4.1 Datagrundlag marine naturtyper .....	7
<b>2. Ebbeløkke Rev</b> .....	<b>8</b>
2.1 Områdebeskrivelse .....	8
2.2 Udpegningsgrundlag i dette Natura 2000 område .....	9
2.3 Områdets naturtyper .....	9
2.3.1 Områdets hav-natur.....	9
2.4 Naturtilstand.....	10
2.4.1 Naturtypernes tilstand og udvikling.....	10
2.5 Foreløbig vurdering af negative påvirkninger (trusler mod naturtilstanden) .....	11
2.5.1 Trusler, der vurderes konkret i denne basisanalyse .....	11
2.5.2 Trusler, der ikke er omfattet af denne basisanalyse .....	13
2.6 Igangværende indsats .....	13
<b>3. Litteratur</b> .....	<b>15</b>

# 1. Natura 2000-basisanalyse (planperiode 2016-2021)

EU's Natura 2000-direktiver (fuglebeskyttelsesdirektivet og habitatdirektivet) forpligter Danmark til at gøre den nødvendige indsats for at sikre eller genoprette en række sjældne, truede eller karakteristiske naturtyper og arter af europæisk betydning.

Rådets direktiv 92/43/EØF af 21. maj 1992 om bevaring af naturtyper samt vilde dyr og planter (habitatdirektivet) med senere ændringer og Europa-Parlamentets og Rådets direktiv 2009/147/EF af 30. november 2009 om beskyttelse af vilde fugle (fuglebeskyttelsesdirektivet)

Danmark har valgt at gøre dette ved en systematisk og tilbagevendende Natura 2000-planlægning, der på grundlag af direktivforpligtelsen og den nationale naturovervågning for 6-årige planperioder (dog 12-årige for skovbevoksede fredsskovpligtige arealer) prioriterer den krævede indsats. Planperioden 2016-21 dækker derfor som udgangspunkt ikke de fredsskovpligtige arealer.

Natura 2000-planlægningen sker efter reglerne i miljømålsloven og bekendtgørelse om Natura 2000-skovplanlægning, der fastsætter, at en Natura 2000-plan består af:

- Mål for naturtilstanden i Natura 2000-området.
- Indsatsprogram.

Indsatsprogrammet for det enkelte Natura 2000-område udarbejdes på baggrund af en basisanalyse og foreliggende overvågningsdata.

Basisanalysen skal indeholde følgende elementer:

- Kortlægning af habitatnaturtyper og levesteder for arter, som områderne er udpeget for.
- Vurdering af tilstand og foreløbig vurdering af trusler.
- Et resumé, som på kortbilag angiver beliggenheden af de kortlagte arealer og tilstanden.

Basisanalysen indgår efter seneste ændring af miljømålsloven ikke som en del af Natura 2000-planen, men præsenterer datagrundlaget for denne plan.

Basisanalysen for planperiode 2016 -2021 blev offentliggjort 20. december 2013. Basisanalysen er siden blevet revideret og suppleret med tilstandsvurdering af en række kystnaturtyper samt med nye data om levesteder for ynglefugle. Enkelte steder er der foretaget supplerende kortlægning og tilstandsvurdering af mindre naturarealer. Endvidere har bemærkninger fra kommuner og andre interessenter indgået i revisionen af basisanalysen. Oplysninger om igangværende indsats er endvidere blevet opdateret med seneste opgørelser fra NaturErhvervstyrelsen.

## 1.1 Basisanalysens indhold

Basisanalysen er grundlaget for målfastsættelse og indsatsprogram i Natura 2000-planen for de enkelte, udpegede Natura 2000-områder. Basisanalysen fokuserer på Natura 2000-forpligtelser og dermed på de arter og naturtyper, som området er udpeget for at beskytte.

Basisanalysen er udarbejdet på grundlag af de nationalt indsamlede og/eller kvalitetssikrede data, der indhentes gennem det nationale overvågningsprogram for vand og natur - NOVANA. Data er offentligt tilgængelige på Danmarks Miljøportal. Naturstyrelsen har i årene 2010-12 gennemført en fornyet og udvidet kortlægning af de enkelte habitatnaturtyper og visse arters levesteder, og data herfra udgør sammen med tilstandssystemerne for de enkelte naturtyper og visse arters levesteder omdrejningspunktet for basisanalysen.

Vurderinger af de enkelte naturtypers og arters bevaringsstatus og de negative påvirkninger, som de er udsat for, bygger på NOVANA-rapporter over samme data udarbejdet af Nationalt Center for Miljø og Energi (DCE) ved Århus Universitet. Rapporterne er udarbejdet som led i DCE's funktion som fagdatacenter for det nationale overvågningsprogram. Vurdering af forstyrrelser af fugle og pattedyr bygger på DCE-rapporten - "Vurdering af forstyrrelsestrusler i Natura 2000-områderne", der er udarbejdet for Naturstyrelsen i forbindelse med opfølgningen på den 1. Natura 2000-plan.

Der findes andre data om naturen i Natura 2000-områderne. Disse er dog ikke tilstrækkeligt ensartede og landsdækkende til, at Naturstyrelsen har inddraget dem i de statslige basisanalyser, som blandt andet skal danne grundlag for en national prioritering af indsatsen i 2. planperiode. Mange af disse data vil med fordel kunne indgå i senere faser af planlægningen, ikke mindst i forbindelse med fastsættelse af konkrete forvaltningstiltag.

Natura 2000-planlægningen 2016-21 vedrører som udgangspunkt kun de arealer, der er omfattet af miljømålsloven, da planperioden for arealer omfattet af skovloven er 12 år (2010-21). Naturstyrelsen har alligevel for fuldstændighedens skyld valgt i basisanalysen at medtage alle indsamlede artsdata – uanset visse datasæt vedrører arealer omfattet af skovloven.

Selvom basisanalysen er udarbejdet midt i gennemførelsen af den 1. Natura 2000-plan, vil der for hvert enkelt område indgå en foreløbig status for gennemførelsen af den 1. plan byggende på tilgængelig viden om tilsagn om tilskud efter landdistriktsstøtteordningerne og godkendte EU-projekter (Life+).

## 1.2 Natura 2000-planprocessen

Planprocessen for de statslige Natura 2000-planer er fastsat i miljømålsloven. Med ændringen af miljømålsloven med virkning fra 1. juni 2013 er processen:

Natura 2000-planen udarbejdes efter forudgående drøftelse med de berørte statslige, kommunale og regionale myndigheder og med inddragelse af nationalparkbestyrelser, foreninger, organisationer og lodsejere, som har en væsentlig interesse i planen.

De tværgående, overordnede drøftelser foregår på nationalt niveau. På regionalt niveau præsenterer Naturstyrelsen basisanalyser, og et muligt planindhold drøftes. Basisanalyserne offentliggøres senest samtidig med, at drøftelser med de berørte interessenter indledes.

Forslag til Natura 2000-planer for 2016-21 offentliggøres senest 1 år efter offentliggørelsen af basisanalyserne. Miljøministeren (Naturstyrelsen) fastsætter en frist på mindst 12 uger for indgivelse af hørings svar vedr. planforslagene. Miljøministeren vedtager efterfølgende planen. Der gælder dog særlige høringsregler, hvis det offentliggjorte planforslag ændres væsentligt.

### 1.3 Udpegningsgrundlag

For hvert Natura 2000-område findes et udpegningsgrundlag, der ud fra de af EU fastsatte regler rummer de internationalt væsentlige arter og naturtyper for det pågældende område. For disse dyr, fugle, planter og naturtyper er der inden for de udpegede Natura 2000-områder en særlig forpligtelse. Det er alene de arter og naturtyper, der er på områdernes udpegningsgrundlag som behandles i denne basisanalyse.

De danske fuglebeskyttelsesområder blev udpeget i 1983 med en lille justering i 2000, og der er nu udpeget 113 fuglebeskyttelsesområder i Danmark. I 1998 blev habitatområderne tilsvarende udpeget. Disse blev justeret og udvidet, senest i 2011, og der er nu 261 habitatområder i Danmark. Fuglebeskyttelsesområderne og habitatområderne udgør det samlede Natura 2000-netværk. Fuglebeskyttelses- og habitatområder kan være sammenfaldende eller ligge i umiddelbar tilknytning til hinanden, hvorfor der i alt er 252 Natura 2000-områder i Danmark. I Natura 2000-områder, hvor der indgår habitatområder og fuglebeskyttelsesområder med forskellig afgrænsning, er forpligtelsen i forhold til udpegningsgrundlaget udelukkende knyttet til det enkelte delområdes geografiske afgrænsning.

Naturen er dynamisk, og nogle arter og naturtyper indvandrer til nye områder, mens andre af naturlige grunde forsvinder fra områder, hvor de tidligere var kendt. Endvidere forbedres vidensgrundlaget om arternes og naturtypernes forekomst inden for områderne yderligere i forbindelse med systematisk kortlægning, overvågning og andre undersøgelser. Derfor opdateres udpegningsgrundlaget for de enkelte Natura 2000-områder med mellemrum. Dette vil typisk ske hvert 6. år forud for rapportering til EU og udarbejdelse af nye statslige Natura 2000-basisanalyser med efterfølgende Natura 2000-planer. Naturstyrelsen har i 2012 opdateret udpegningsgrundlag for såvel fuglebeskyttelsesområderne som habitatområderne efter offentlig høring. Kriterier for opdateringen og de udpegningsgrundlag, der gælder fra den 1. januar 2013, kan ses på [Naturstyrelsens hjemmeside](#).

Natura 2000-indsatsen for områdets udpegede naturtyper og arter vil dog i mange tilfælde betyde, at forholdene også forbedres for en lang række både almindelige, sjældne og rødlistede arter, der findes inden for området, men som ikke er grundlag for områdets udpegningsgrundlag som Natura 2000-område.

### 1.4 Datagrundlaget

Ved udarbejdelse af den enkelte basisanalyse præsenteres kun aktuelle overvågningsdata for naturtyper og arter, der er medtaget på det pågældende Natura 2000-områdes udpegningsgrundlag. Dette afsnit om datagrundlaget er en generel beskrivelse, der er dækkende for alle Natura 2000-basisanalyser.

Data, der anvendes og præsenteres i denne basisanalyse, er kvalitetssikrede og landsdækkende data, der er offentligt tilgængelige. Det vil i helt overvejende grad dreje sig om data indsamlet og kvalitetssikret i forbindelse med gennemførelse af det statslige overvågningsprogram - NOVANA. Den konkrete, praktiske gennemførelse af overvågningen og efterfølgende databehandling for de enkelte arter og naturtyper kan ses i de udarbejdede tekniske anvisninger på [DCE's hjemmeside](#) og de årlige NOVANA-rapporter.

De fleste data stammer fra den terrestriske del af overvågningsprogrammet, men derudover inddrages data indsamlet i de øvrige NOVANA delprogrammer, fx tilstandsvurderinger og levestedskortlægning i søer, kortlægning af marine naturtyper samt artsdata fra de akvatiske overvågningsprogrammer i NOVANA fx data til belysning af forekomst af lampretter andre fisk, insekter og havpattedyr.

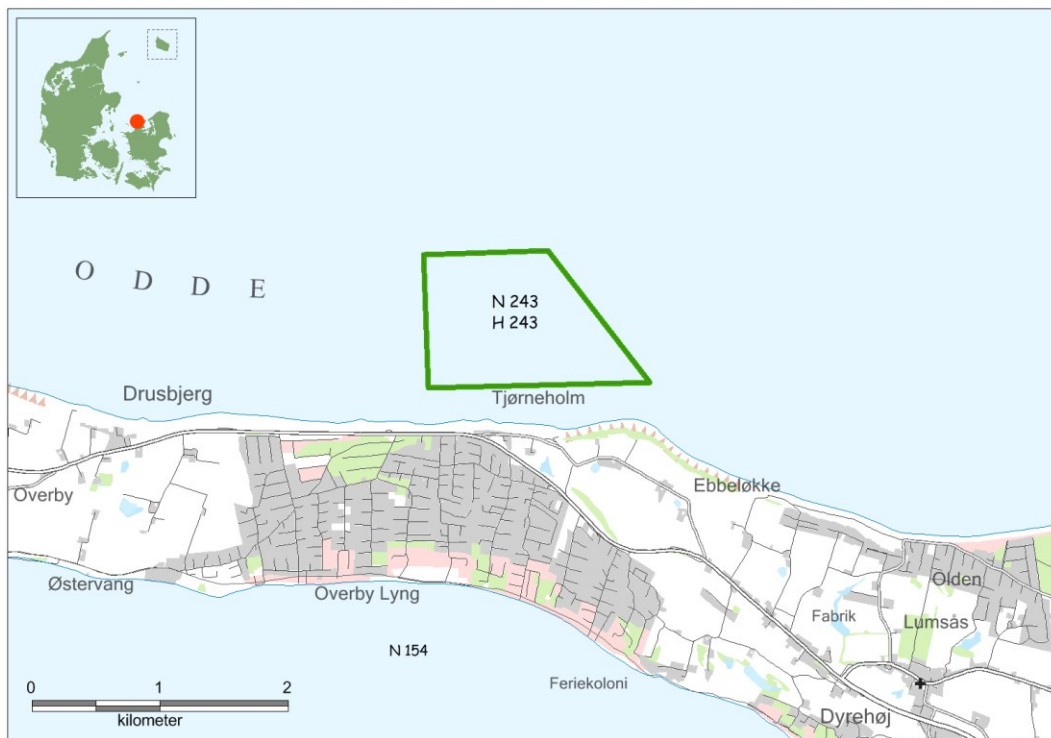
Naturtype- og artsdata, der anvendes i basisanalyserne, kan findes på Miljøministeriets [MiljøGis](#) og i [Danmarks Naturdata](#).

#### **1.4.1 Datagrundlag marine naturtyper**

Gennem NOVANA overvåger Naturstyrelsen en række af de marine naturtyper. Data anvendes, hvor det er muligt, til en beskrivelse af naturtyperne.

Naturstyrelsen har i 2010-2012 kortlagt 56 af de 97 marine Natura 2000-områder for naturtyperne rev, boblerev og sandbanker. Den marine kortlægning præciserer udelukkende naturtypernes udbredelse og omfang i hvert område, og er baseret på "Habitatbeskrivelser 2010-2012". For rev medtages i kortlægningen arealer med en stentæthed over 25 % samt arealer i forbindelse hermed med en stentæthed over 10 %. Disse områder med en lavere stentæthed bidrager til det samlede stenrevs økologi. Denne mindre afvigelse fra habitatbeskrivelsen begrundes med, at kortlægningen er underlagt tekniske begrænsninger som man her igennem søger at opveje. De øvrige naturtyper er kortlagt i 2004 og tilpasset med ny viden siden hen.

## 2. Ebbeløkke Rev



Natura 2000-områdets afgrænsning. Natura 2000-området består af habitatområde H243 (grøn afgrænsning).

### 2.1 Områdebeskrivelse

Natura 2000-området har et areal på 140 ha. Natura 2000-området består af Habitatområde H243. Ebbeløkke Rev ligger på nordsiden af Sjællands Odde cirka 400 m fra Odsherreds kyst ud mod Kattegat, og er et stenrev på dybder mellem 4,5 meter og 14 meter.

Det omliggende havområde er det sydlige Kattegat, der typisk er lagtdelt og har en saltholdighed ved bunden på 18-30 ‰.

Området er beskyttet for stenrev, som ved kortlægning i 2012 viste sig at udgøre hele området.

Natura 2000-området ligger i Odsherred Kommune og indenfor Hovedvandopland 2.1 Kalundborg.



## 2.2 Udpegningsgrundlag i dette Natura 2000 område

### Udpegningsgrundlag for Habitatområde nr. 243

Naturtyper: Rev (1170)

Naturtyper, der udgør det gældende udpegningsgrundlag for Natura 2000-området.

Ebbeløkke Rev er udpeget for at beskytte habitatnaturtypen rev, som udgør hele området.

## 2.3 Områdets naturtyper

Natura 2000-områdets indhold af habitat-naturtyper, der er omfattet af planlægningen, fremgår af udpegningsgrundlaget. I [Danske Naturtyper i det europæiske Natura 2000 netværk](#) findes en beskrivelse af de enkelte naturtyper og nogle af deres typiske arter.

### 2.3.1 Områdets hav-natur

Der er i Danmark otte marine habitatnaturtyper. De omfatter forskellige typer lige fra kystnære flodmundinger, kystlaguner og strandsøer, lavvandede bugter og vige og mudder- og sandflader blottet ved ebbe til naturtyper som stenrev, sandbanker og boblerev, som kan findes både kystnært og på dybere vand. Naturtyperne har en række forskellige karakteristiske arter delvist bestemt af bundforholdene. For naturtyper som rev afhænger områdets biodiversitets endvidere af dybde, salinitet og strømforhold.



Den kortlagte naturtype rev i Natura 2000-området.

Områdets rev er kortlagt i 2012. Orbicon/GEUS har for Naturstyrelsen indsamlet sejldata i området med såkaldt sidescan sonar, som giver et billede af havbundens ruhed, dette er sammenholdt med ortofoto, satellitfotos samt tidligere data fra NOVANA og anden sejldata. Efterfølgende er denne kortlægning verificeret med videoundersøgelser.

- stenrev 1170 år 2012 140 ha.

Ebbeløkke rev overvåges ekstensivt i området. De sidste undersøgelser fandt sted i 2006 og igen i 2011. Tre stationer indgår i overvågningsprogrammet fordelt på 6,5, 9 og 12,5 m dybde.

Bundforholdene på revet består af blandede små og store stenstørrelser med en smule sand og grus imellem. Stenrevet er ikke generelt huledannende, huledannelser er dog observeret i forbindelse med kortlægningen i 2012. Den samlede oprette algevegetation dækker stenene fuldstændigt på alle tre undersøgte dybder, og der er tale om et udpræget rødalgensamfund på hele revet.

Større brunalger forekommer på alle tre undersøgelsesstationer, men yderst sparsomt. Der blev fundet en smule skulptetang i 2006 på 6,5 m dybde, som dog ikke blev registreret i 2011. Savtang blev derimod fundet i 2011 på 6,5 og 9 m dybde. Få eksemplarer af finger- og sukkertang blev registreret spredt på år og dybder.

Fliget rødblad og juletræs-alge var de to mest dominerende arter, men der var i øvrigt en alsidig rødalgevegetation med en relativ høj dækning af bugtet ribbeblad, gaffeltang, blodrød ribbeblad og grisehaletang. Almindelig klotang var også til stede i det øverste vegetationslag, hvor den vokser epifytisk, men ikke i større omfang i de to undersøgelsesår.

Både brune, røde og kalkinkrusterede skorpeformede alger findes på Ebbeløkke rev, men ingen af grupperne optræder med høje dækninger.

På 6,5 m dybde var der en stor overbevoksning af pigget hindemosdyr på algevegetations bladplader og stængler i begge år. På 12,5 m dybde var mosdyr begroingerne aftaget til få procent.

Brødkrumme svamp var det andet dominerende fauna element og blev fundet med 2-10% dækning på alle undersøgelsesdybder de to år. Svampen lever oftest sammenvokset delvist oppe i rødalgensamfundet. I forbindelse med kortlægningen observeredes endvidere havkarusser og kutlinger.

## 2.4 Naturtilstand

Der er ikke udviklet et tilstandsvurderingssystem for de marine naturtyper. Mange af især de kystnære marine naturtyper påvirkes som de terrestriske af næringsstofbelastningen. Ligeledes er der påvirkninger fra menneskelige forstyrrelser i form af fiskeri og sejllads.

I forbindelse med kortlægningen er der foretaget dyk og video, som kan give en indikation af et områdes rev-type. Derudover er der gennem NOVANA overvåget en række makroalger, og blødbundsfauna. Disse parametre kan over tid give en indikation af tilstanden for rev og den bløde bund. Blødbundsovervågningen er først indledt i 2012.

På baggrund af kortlægningen i 2012 er kendskabet til revets udbredelse øget i forhold til den tidligere teoretiske kortlægning. Revet udgør hele området (140 ha.) hvor den tidligere var estimeret til 100 ha. Der er dog ikke sket en faktisk ændring i revet udbredelse.

### 2.4.1 Naturtypernes tilstand og udvikling

For de marine naturtyper kan kortlægningsestimater fra 2004 ikke sammenlignes med den kortlægning der er lavet af området i 2011-2012 af metodemæssige årsager.

## **2.5 Foreløbig vurdering af negative påvirkninger (trusler mod naturtilstanden)**

Negative påvirkninger/trusler defineres i denne sammenhæng som påvirkninger, der - hver for sig eller i kombination indebærer en forhindring eller væsentlig forsinkelse af muligheden for, at naturtypen eller levestedet kan opnå gunstig bevaringsstatus. Det er således nødvendigt – på kort eller langt sigt - at imødegå truslen, hvis naturtypen eller levestedet skal sikres gunstig bevaringsstatus.

### **2.5.1 Trusler, der vurderes konkret i denne basisanalyse**

Vurdering af en række væsentlige trusler har indgået konkret i kortlægning og tilstandsvurdering af naturtyper og levesteder inden for det gennemførte NOVANA-program. Der er desuden foretaget vurdering af registrerbare trusler for arter. Der er tale om kendte og aktuelle trusler med fokus på de forhold, som det er muligt at håndtere forvaltningsmæssigt.

Omfanget af disse trusler for dette områdes lysåbne naturtyper og levesteder er vist neden for og betydningen er konkret beskrevet og vurderet. I den konkrete tekst under hver trussel medtages omtale af arter, hvor truslen også har betydning for en eller flere arter på udpegningsgrundlaget. Dokumenterede trusler for arter er desuden vurderet selvstændigt.

Det drejer sig om truslerne erhvervsmæssigt fiskeri i marine naturtyper.

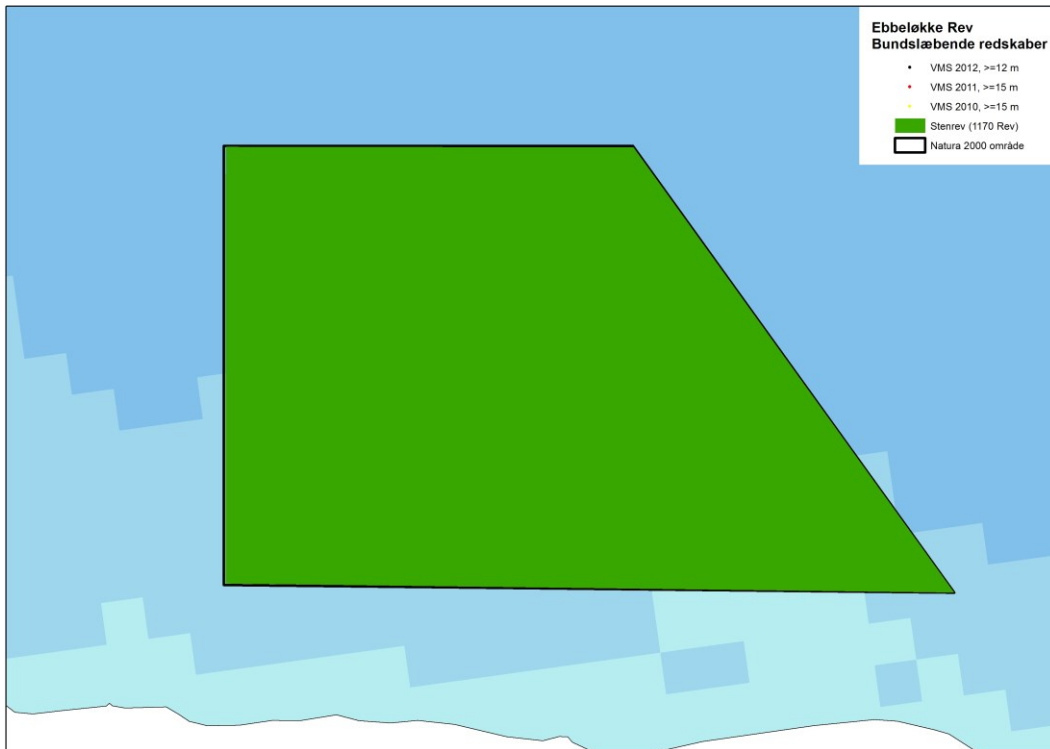
#### **Fiskeri i marine områder. Erhvervsmæssigt fiskeri med større fartøjer**

Fiskeri med bundsløbende redskaber kan påvirke undervandsvegetation og dyreliv negativt - især på hårde substrater som stenrev og boblerev. Ligeledes kan garnfiskeri udgøre en trussel mod fugle og havpattedyr grundet bifangst. På baggrund af indsatsplanen fra Natura 2000-planen forbereder Fødevarerministeriet nødvendig regulering af fiskeriet i habitatområder med stenrev og boblerev på udpegningsgrundlaget.

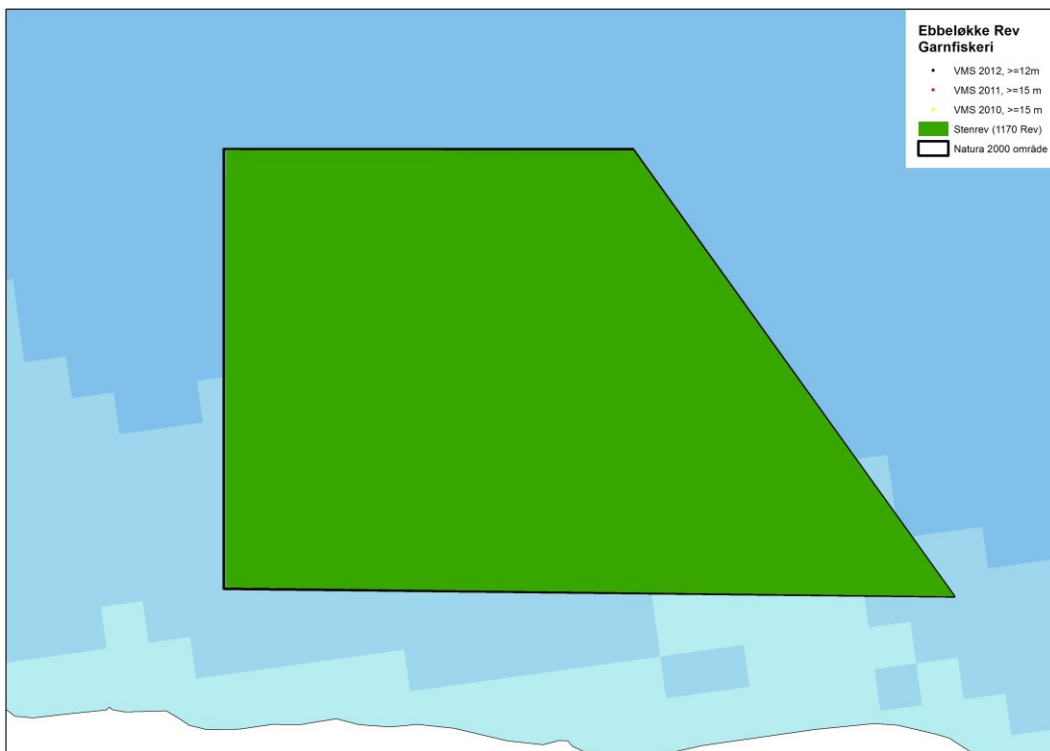
Danske fiskefartøjer over 12 meter monitoreres via det såkaldte Vessel monitoring system (VMS), som er et satellitbaseret overvågningssystem, hvor skibenes placering, sejlretning og sejlhastighed registres en gang i timen.

Frem til 2012 var krav om VMS kun gældende for både over 15 m. Nedenstående kort illustrerer registrerede VMS-positioner for fartøjer, som fisker med henholdsvis bundsløbende redskaber og garnredskaber fra 2010 til 2012 i området. Hver prik på kortene angiver tilstedeværelsen af et VMS udstyret fiskefartøj, som sejler med en hastighed mellem 2 og 4 knob.

Udover de fiskerier, der angives af kortene, lander danske fiskere en stor andel af deres fangster med pelagisk trawl og not. Disse typer fiskerier vurderes dog ikke at have samme påvirkning af naturtypen og arterne. Ved en opgørelse i 2010 estimerede DTU Aqua, at omkring 87 % af fiskefartøjer, der fisker med bundsløbende redskaber, har VMS ombord, mens kun omkring 33 % af både med garnfiskeri er VMS overvågede. Denne sammensætning vil være lidt anderledes i dag, hvor både ned til 12m også overvåges. VMS data viser ikke områdets fiskeritryk fra udenlandske fiskere.



VMS positioner fra fartøjer over 12 meter, som udøver fiskeri med bundsløbende redskaber. Kort udarbejdet af DTU-Aqua.



VMS positioner fra fartøjer over 12 meter, som udøver fiskeri med garnredskaber. Kort udarbejdet af DTU-Aqua.

Det erhvervsmæssige fiskeri som udøves i området er primært garnfiskeri, som udøves af fartøjer under 12 meter.

Der foregår udelukkende fiskeri af danske fiskefartøjer i området, hvilket således giver NaturErhvervstyrelsen kompetence til at indføre en fiskeriregulering, hvor der er behov.

### 2.5.2 Trusler, der ikke er omfattet af denne basisanalyse

#### Næringsberigelse (eutrofiering)

Et forøget plantenæringsindhold af primært kvælstofforbindelser i naturtyperne medfører generelt, at der sker ændringer i konkurrenceforholdene mod mere kvælstofelskende arter. Effekter på en række artsgrupper er nogenlunde ens på tværs af økosystemer med en generel nedgang i de kvælstoffølsomme arter, som oftest er karakteristiske for naturtyper i god naturtilstand. Problemstillingen er nærmere beskrevet i kap. 25.11 i Natur og Landbruskommissionens statusrapport fra 2012.

Den uhensigtsmæssige næringsberigelse kan stamme fra flere kilder:

- *Deposition af luftbårne kvælstofforbindelser* herunder ammoniak er ofte den væsentligste påvirkning af mange naturligt næringsfattige naturtyper. Naturtyperne har forskellig sårbarhed over for kvælstofdepositionen. Der er generelt sket et fald i den luftbårne kvælstofbelastning af naturarealerne inden for de seneste år. Faldet skyldes en nedgang i udledningen fra både danske kilder og udenlandske kilder. Denne reduktion forventes at fortsætte som følge af national og udenlandsk regulering. På trods af reduktionen er tålegrænserne fortsat overskredet på en væsentlig andel af naturarealerne, og det giver forringede muligheder for på sigt at opnå eller fastholde en gunstig naturtilstand. Emissionen fra landbrug reguleres gennem husdyrgodkendelsesloven. Med den seneste regulering af loven i 2010 indførtes skærpede krav til godkendelse af husdyrbrug, så der reguleres på den maksimalt tilladte ammoniakdeposition fra lokale husdyrbrug til sårbare naturområder. Denne regulering bidrager til at mindske væsentlige miljøpåvirkninger med ammoniak som følge af lokale påvirkninger af naturområder fra husdyrbrug.
- *Overfladisk tilførsel eller tilførsel med drænvand fra tilgrænsende, gødskede dyrkningsarealer.* Påvirkningen afhænger af topografien og dyrkningspraksis på naboarealer. Randzonenlovens indførelse af 10 m randzoner langs visse vandløb vil begrænse den negative effekt for søer, vandhuller og vandløb
- *Fastholdt pulje af næring fra tidligere gødskning.* Denne pulje kan gradvis nedsættes ved i en årrække at vælge en driftsform, der aktivt fjerner næringsstoffer fra naturarealet.

#### Miljøfarlige stoffer

Tilstedeværelse af udvalgte miljøfarlige stoffer i vandmiljøet overvåges i det nationale overvågningsprogram. Den konkrete betydning for arter og naturtyper er ikke systematisk opgjort. Tilstedeværelsen af stofferne reguleres af miljøbeskyttelsesloven og gennem vandplanlægningen.

### 2.6 Igangværende indsats

Den 1. generation af Natura 2000-planer blev udstedt i december 2011.

De indsatser, der skal gøres for at nå bevaringsmålsætningerne for området tilvejebringes via vandområdeplanlægningen.

Området er beliggende på nordsiden af Sjællands Odde ud mod Kattegat, placeret kystnært, hvor der kun udøves fiskeri af danske fiskefartøjer. Fødevareministeriet/NaturErhvervstyrelsen har således kompetence til at indføre fiskeriregulering i området, hvis der er behov herfor i forhold til tilstrækkelig beskyttelse af områdets udpegningsgrundlag. Området er blevet kortlagt i 2012. På

baggrund af kortlægning vil NaturFødevarerministeriet i løbet af 2014 vurdere, om gældende lovgivning er tilstrækkelig i forhold til beskyttelse af revene i området

# 3. Litteratur

Europa-Parlamentets og Rådets direktiv 2009/147/EF af 30. november 2009 om beskyttelse af vilde fugle med senere ændring (fuglebeskyttelsesdirektivet). <http://eur-lex.europa.eu/LexUriServ/LexUriServ.do?uri=OJ:L:2010:020:0007:0025:DA:PDF>

Rådets direktiv 92/43/EØF af 21. maj 1992 om bevaring af naturtyper samt vilde dyr og planter med senere ændringer (habitatdirektivet). <http://eur-lex.europa.eu/LexUriServ/LexUriServ.do?uri=OJ:L:1992:206:0007:0050:DA:PDF>

Bekendtgørelse nr. 932 af 24. september 2009 af lov om miljømål m.v. for vandforekomster og internationale naturbeskyttelsesområder (miljømålsloven), som senest ændret ved lov nr. 514 af 27. maj 2013. <https://www.retsinformation.dk/Forms/RO710.aspx?id=127102>

Bekendtgørelse nr. 144 af 20. januar 2011 med senere revisioner om klassificering og fastsættelse af mål for naturtilstanden i internationale naturbeskyttelsesområder (målbekendtgørelsen). <https://www.retsinformation.dk/Forms/RO710.aspx?id=135852>

Bekendtgørelse nr. 408 af 01. maj 2007 om udpegning og administration af internationale naturbeskyttelsesområder samt beskyttelse af visse arter (habitatbekendtgørelsen). <https://www.retsinformation.dk/Forms/RO710.aspx?id=13043>

Hansen, J.W. (red.) 2013: Marine områder 2012. NOVANA. Aarhus Universitet, DCE – Nationalt Center for Miljø og Energi, 162 s. - Videnskabelig rapport fra DCE - Nationalt Center for Miljø og Energi nr. 77 <http://dce2.au.dk/pub/SR77.pdf>

Naturstyrelsen 2013. Marin habitatnaturtypekortlægning i kystnære områder 2012. Orbicon og GEUS for Naturstyrelsen, Miljøministeriet



Miljøministeriet  
Naturstyrelsen

Haraldsgade 53  
DK 2100 København Ø  
Tlf.: (+45) 72 54 30 00

[www.nst.dk](http://www.nst.dk)