



Miljøministeriet
Naturstyrelsen

Natura 2000 basisanalyse 2016-2021

Revideret udgave

Tinglev Sø og Mose, Ulvemose og Terkelsbøl Mose
Natura 2000-område nr. 98,
Fuglebeskyttelsesområde F62

Kolofon

Titel:

Natura 2000 basisanalyse 2016-2021
Revideret udgave
Tinglev Sø og Mose, Ulvemose og Terkelsbøl
Mose
Natura 2000-område nr. 98
Fuglebeskyttelsesområde F62

Emneord:

Habitatdirektivet, fuglebeskyttelsesdirektivet,
Miljømålsloven, basisanalyse.

Udgiver:

Miljøministeriet, Naturstyrelsen

Ansvarlig institution:

Naturstyrelsen
Haraldsgade 53
2100 København Ø
www.naturstyrelsen.dk

Copyright:

Naturstyrelsen, Miljøministeriet

Sprog:

Dansk

År:

2014

ISBN nr.:

978-87-7091-178-8

Dato:

18. december 2014

Forsidefoto:

Naturstyrelsen

Resume:

Natura 2000-basisanalyse for Tinglev Sø og Mose, Ulvemose og Terkelsbøl Mose. Basisanalysen sammenfatter landsdækkende, kvalitetssikrede data for de arter og naturtyper, som Natura 2000-området er udpeget af hensyn til. Basisanalysen indeholder en kortlægning af naturtyper og levesteder, en vurdering af naturtilstanden og en foreløbig vurdering af negative påvirkninger (trusler) mod en god naturtilstand.

Må citeres med kildeangivelse

Indhold

1. Natura 2000-basisanalyse (planperiode 2016-2021)	4
1.1 Basisanalysens indhold.....	4
1.2 Natura 2000-planprocessen	5
1.3 Udpegningsgrundlag	5
1.4 Datagrundlaget	6
1.4.1 Datagrundlag arter.....	7
2. Tinglev Sø og Mose, Ulvemose og Terkelsbøl Mose	8
2.1 Områdebeskrivelse	8
2.2 Udpegningsgrundlag i dette Natura 2000 område	9
2.3 Områdets arter.....	9
2.3.1 Fuglearter	9
2.4 Naturtilstand og tilstand af arters levesteder	11
2.4.1 Levestedskortlægning og tilstandsvurdering.....	12
2.5 Foreløbig vurdering af negative påvirkninger (trusler mod naturtilstanden)	14
2.5.1 Trusler, der vurderes konkret i denne basisanalyse	14
2.5.2 Trusler, der ikke er omfattet af denne basisanalyse	14
2.6 Igangværende indsats.....	16
3. Litteratur	17

1. Natura 2000-basisanalyse (planperiode 2016-2021)

EU's Natura 2000-direktiver (fuglebeskyttelsesdirektivet og habitatdirektivet) forpligter Danmark til at gøre den nødvendige indsats for at sikre eller genoprette en række sjældne, truede eller karakteristiske naturtyper og arter af europæisk betydning.

Rådets direktiv 92/43/EØF af 21. maj 1992 om bevaring af naturtyper samt vilde dyr og planter (habitatdirektivet) med senere ændringer og Europa-Parlamentets og Rådets direktiv 2009/147/EF af 30. november 2009 om beskyttelse af vilde fugle (fuglebeskyttelsesdirektivet)

Danmark har valgt at gøre dette ved en systematisk og tilbagevendende Natura 2000-planlægning, der på grundlag af direktivforpligtelsen og den nationale naturovervågning for 6-årige planperioder (dog 12-årige for skovbevoksede fredsskovpligtige arealer) prioriterer den krævede indsats. Planperioden 2016-21 dækker derfor som udgangspunkt ikke de fredsskovpligtige arealer.

Natura 2000-planlægningen sker efter reglerne i miljømålsloven og bekendtgørelse om Natura 2000-skovplanlægning, der fastsætter, at en Natura 2000-plan består af:

- Mål for naturtilstanden i Natura 2000-området.
- Indsatsprogram.

Indsatsprogrammet for det enkelte Natura 2000-område udarbejdes på baggrund af en basisanalyse og foreliggende overvågningsdata.

Basisanalysen skal indeholde følgende elementer:

- Kortlægning af habitatnaturtyper og levesteder for arter, som områderne er udpeget for.
- Vurdering af tilstand og foreløbig vurdering af trusler.
- Et resumé, som på kortbilag angiver beliggenheden af de kortlagte arealer og tilstanden.

Basisanalysen indgår efter seneste ændring af miljømålsloven ikke som en del af Natura 2000-planen, men præsenterer datagrundlaget for denne plan.

Basisanalysen for planperiode 2016 -2021 blev offentliggjort 20. december 2013. Basisanalysen er siden blevet revideret og suppleret med tilstandsvurdering af en række kystnaturtyper samt med nye data om levesteder for ynglefugle. Enkelte steder er der foretaget supplerende kortlægning og tilstandsvurdering af mindre naturarealer. Endvidere har bemærkninger fra kommuner og andre interessenter indgået i revisionen af basisanalysen. Oplysninger om igangværende indsats er endvidere blevet opdateret med seneste opgørelser fra NaturErhvervstyrelsen.

1.1 Basisanalysens indhold

Basisanalysen er grundlaget for målfastsættelse og indsatsprogram i Natura 2000-planen for de enkelte, udpegede Natura 2000-områder. Basisanalysen fokuserer på Natura 2000-forpligtelser og dermed på de arter og naturtyper, som området er udpeget for at beskytte.

Basisanalysen er udarbejdet på grundlag af de nationalt indsamlede og/eller kvalitetssikrede data, der indhentes gennem det nationale overvågningsprogram for vand og natur - NOVANA. Data er offentligt tilgængelige på Danmarks Miljøportal. Naturstyrelsen har i årene 2010-12 gennemført en fornyet og udvidet kortlægning af de enkelte habitatnaturtyper og visse arters levesteder, og data herfra udgør sammen med tilstandssystemerne for de enkelte naturtyper og visse arters levesteder omdrejningspunktet for basisanalysen.

Vurderinger af de enkelte naturtyper og arters bevaringsstatus og de negative påvirkninger, som de er udsat for, bygger på NOVANA-rapporter over samme data udarbejdet af Nationalt Center for Miljø og Energi (DCE) ved Århus Universitet. Rapporterne er udarbejdet som led i DCE's funktion som fagdatacenter for det nationale overvågningsprogram. Vurdering af forstyrrelser af fugle og pattedyr bygger på DCE-rapporten - "Vurdering af forstyrrelsestrusler i Natura 2000-områderne", der er udarbejdet for Naturstyrelsen i forbindelse med opfølgningen på den 1. Natura 2000-plan.

Der findes andre data om naturen i Natura 2000-områderne. Disse er dog ikke tilstrækkeligt ensartede og landsdækkende til, at Naturstyrelsen har inddraget dem i de statslige basisanalyser, som blandt andet skal danne grundlag for en national prioritering af indsatsen i 2. planperiode. Mange af disse data vil med fordel kunne indgå i senere faser af planlægningen, ikke mindst i forbindelse med fastsættelse af konkrete forvaltningstiltag.

Natura 2000-planlægningen 2016-21 vedrører som udgangspunkt kun de arealer, der er omfattet af miljømålsloven, da planperioden for arealer omfattet af skovloven er 12 år (2010-21). Naturstyrelsen har alligevel for fuldstændighedens skyld valgt i basisanalysen at medtage alle indsamlede artsdata – uanset visse datasæt vedrører arealer omfattet af skovloven.

Selvom basisanalysen er udarbejdet midt i gennemførelsen af den 1. Natura 2000-plan, vil der for hvert enkelt område indgå en foreløbig status for gennemførelsen af den 1. plan byggende på tilgængelig viden om tilsagn om tilskud efter landdistriktsstøtteordningerne og godkendte EU-projekter (Life+).

1.2 Natura 2000-planprocessen

Planprocessen for de statslige Natura 2000-planer er fastsat i miljømålsloven. Med ændringen af miljømålsloven med virkning fra 1. juni 2013 er processen:

Natura 2000-planen udarbejdes efter forudgående drøftelse med de berørte statslige, kommunale og regionale myndigheder og med inddragelse af nationalparkbestyrelser, foreninger, organisationer og lodsejere, som har en væsentlig interesse i planen.

De tværgående, overordnede drøftelser foregår på nationalt niveau. På regionalt niveau præsenterer Naturstyrelsen basisanalyser, og et muligt planindhold drøftes. Basisanalyserne offentliggøres senest samtidig med, at drøftelser med de berørte interessenter indledes.

Forslag til Natura 2000-planer for 2016-21 offentliggøres senest 1 år efter offentliggørelsen af basisanalyserne. Miljøministeren (Naturstyrelsen) fastsætter en frist på mindst 12 uger for indgivelse af høringssvar vedr. planforslagene. Miljøministeren vedtager efterfølgende planen. Der gælder dog særlige høringsregler, hvis det offentliggjorte planforslag ændres væsentligt.

1.3 Udpegningsgrundlag

For hvert Natura 2000-område findes et udpegningsgrundlag, der ud fra de af EU fastsatte regler rummer de internationalt væsentlige arter og naturtyper for det pågældende område. For disse dyr, fugle, planter og naturtyper er der inden for de udpegede Natura 2000-områder en særlig

forpligtelse. Det er alene de arter og naturtyper, der er på områdernes udpegningsgrundlag som behandles i denne basisanalyse.

De danske fuglebeskyttelsesområder blev udpeget i 1983 med en lille justering i 2000, og der er nu udpeget 113 fuglebeskyttelsesområder i Danmark. I 1998 blev habitatområderne tilsvarende udpeget. Disse blev justeret og udvidet, senest i 2011, og der er nu 261 habitatområder i Danmark. Fuglebeskyttelsesområderne og habitatområderne udgør det samlede Natura 2000-netværk. Fuglebeskyttelses- og habitatområder kan være sammenfaldende eller ligge i umiddelbar tilknytning til hinanden, hvorfor der i alt er 252 Natura 2000-områder i Danmark. I Natura 2000-områder, hvor der indgår habitatområder og fuglebeskyttelsesområder med forskellig afgrænsning, er forpligtelsen i forhold til udpegningsgrundlaget udelukkende knyttet til det enkelte delområdes geografiske afgrænsning.

Naturen er dynamisk, og nogle arter og naturtyper indvandrer til nye områder, mens andre af naturlige grunde forsvinder fra områder, hvor de tidligere var kendt. Endvidere forbedres vidensgrundlaget om arternes og naturtypernes forekomst inden for områderne yderligere i forbindelse med systematisk kortlægning, overvågning og andre undersøgelser. Derfor opdateres udpegningsgrundlaget for de enkelte Natura 2000-områder med mellemrum. Dette vil typisk ske hvert 6. år forud for rapportering til EU og udarbejdelse af nye statslige Natura 2000-basisanalyser med efterfølgende Natura 2000-planer. Naturstyrelsen har i 2012 opdateret udpegningsgrundlag for såvel fuglebeskyttelsesområderne som habitatområderne efter offentlig høring. Kriterier for opdateringen og de udpegningsgrundlag, der gælder fra den 1. januar 2013, kan ses på [Naturstyrelsens hjemmeside](#).

Natura 2000-indsatsen for områdets udpegede naturtyper og arter vil dog i mange tilfælde betyde, at forholdene også forbedres for en lang række både almindelige, sjældne og rødlistede arter, der findes inden for området, men som ikke er grundlag for områdets udpegningsgrundlag som Natura 2000-område.

1.4 Datagrundlaget

Ved udarbejdelse af den enkelte basisanalyse præsenteres kun aktuelle overvågningsdata for naturtyper og arter, der er medtaget på det pågældende Natura 2000-områdes udpegningsgrundlag. Dette afsnit om datagrundlaget er en generel beskrivelse, der er dækkende for alle Natura 2000-basisanalyser.

Data, der anvendes og præsenteres i denne basisanalyse, er kvalitetssikrede og landsdækkende data, der er offentligt tilgængelige. Det vil i helt overvejende grad dreje sig om data indsamlet og kvalitetssikret i forbindelse med gennemførelse af det statslige overvågningsprogram - NOVANA. Den konkrete, praktiske gennemførelse af overvågningen og efterfølgende databehandling for de enkelte arter og naturtyper kan ses i de udarbejdede tekniske anvisninger på [DCE's hjemmeside](#) og de årlige NOVANA-rapporter.

De fleste data stammer fra den terrestriske del af overvågningsprogrammet, men derudover inddrages data indsamlet i de øvrige NOVANA delprogrammer, fx tilstandsvurderinger og levestedskortlægning i søer, kortlægning af marine naturtyper samt artsdata fra de akvatiske overvågningsprogrammer i NOVANA fx data til belysning af forekomst af lampretter andre fisk, insekter og havpattedyr.

Naturtype- og artsdata, der anvendes i basisanalyserne, kan findes på Miljøministeriets [MiljøGis](#) og i [Danmarks Naturdata](#).

1.4.1 Datagrundlag arter

Arternes udbredelse, forekomst og antal gennemgås og beskrives på baggrund af de kvalitetssikrede data, der er indsamlet i NOVANA-programmerne.

I basisanalysen præsenteres udelukkende data om arter, der indgår i udpegningsgrundlaget for området, og som dermed er en del af Natura 2000-forpligtelsen.

Der er ikke med denne basisanalyse forsøgt analyseret og præsenteret viden om forekomst af områdets øvrige, sjældne, rød- eller gullistede arter eller arter optaget på habitatdirektivets bilag IV. Varetagelsen af hensynet til disse arter indgår ikke specifikt i Natura 2000-planlægningen.

For den overvejende del af arterne på Natura 2000-områdernes udpegningsgrundlag er resultaterne fra NOVANA-programmet beskrevet i den videnskabelige rapport fra DCE- Nationalt Center for Miljø og Energi - Overvågning af arter 2004-2011.

I rapporten gives der et overblik over de enkelte arters forekomst og udbredelse samt en præsentation af de pågældende arters status i Danmark på baggrund af de indsamlede overvågningsdata. Metode til overvågning af arter i NOVANA-programmet er grundigt beskrevet i de tekniske anvisninger, der kan ses via DCE's hjemmeside.

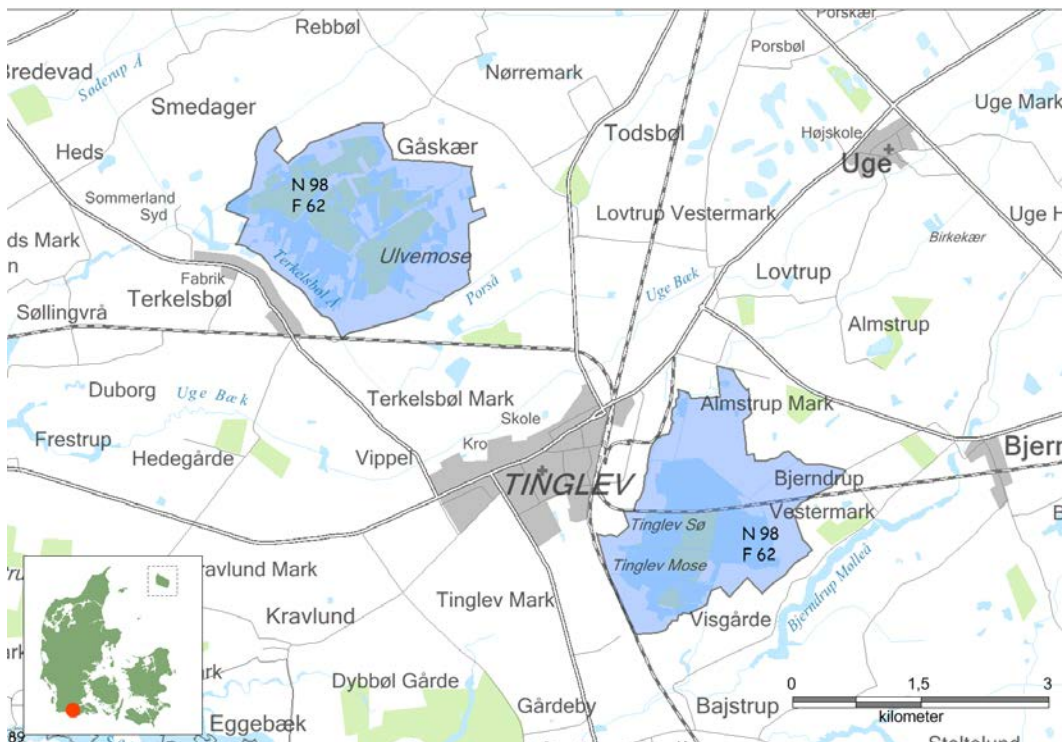
Fuglenes udbredelse, antal og bestandsudvikling beskrives ligeledes på baggrund af data indsamlet og kvalitetssikret i forbindelse med gennemførelse af NOVANA-programmerne i perioden 2004-2012. Princippet for overvågning af både ynglefugle og trækfugle er, at alle arter, som indgår i et eller flere Natura 2000-områders udpegningsgrundlag overvåges med varierende frekvens afhængig af artens bevaringsstatus. Arter med ugunstig bevaringsstatus overvåges oftere og mere grundigt end arter med gunstig bevaringsstatus. Data til vurdering af fuglenes forekomst er for de fleste arters vedkommende indsamlet af Naturstyrelsen og DCE. Disse data bliver for flere arters vedkommende desuden suppleret med data indsamlet af Dansk Ornitologisk Forenings medlemmer via DOF-basen. De anvendte data kvalitetssikres af DCE og/eller af Naturstyrelsen og anvendes efterfølgende i Naturstyrelsens overvågning af de pågældende fuglearter.

For en række ynglefugle, der ikke er specifikt tilknyttet Natura 2000-områderne, foretages der i NOVANA overvågningen en ekstensiv overvågning, hvilket betyder, at DCE Aarhus Universitet ved udgangen af overvågningsperioden i 2015 udarbejder landsdækkende udbredelseskort for disse arter. Der findes ikke et ensartet, landsdækkende billede af deres forekomst i de Natura 2000 områder, hvor de indgår i de pågældende områders udpegningsgrundlag. Der er derfor ingen antalsangivelser i de basisanalyser, hvor disse ynglefugle indgår i de pågældende områders udpegningsgrundlag.

For den overvejende del af fuglearterne på Natura 2000-områdernes udpegningsgrundlag er resultaterne fra NOVANA-programmet beskrevet i den videnskabelige rapport fra DCE - Nationalt Center for Miljø og Energi – Fugle 2004-2011.

Overvågningsmetoderne for de enkelte fuglearter er beskrevet i de tekniske anvisninger.

2. Tinglev Sø og Mose, Ulvemose og Terkelsbøl Mose



Natura 2000-områdets afgrænsning. Natura 2000-området består af fuglebeskyttelsesområde F62 (blå farve).

2.1 Områdebeskrivelse

Natura 2000-området har et areal på 919 hektar og består af Fuglebeskyttelsesområde F62. Af de 919 ha er 115 ha statsejet.

Området består af to delområder, som ligger med ca. 3 kilometers afstand. Terkelsbøl Mose og Ulvemose ligger nordvest for Tinglev by, mens Tinglev Mose ligger sydøst for byen. De centrale mosearealer er nedbrudt højmoser med spredte tørvegrave, brunvandede søer og store andele af skovbevokset tørvemose. Randarealerne er lavtliggende marginaljord, som drives ekstensivt. Begge områder er afvandet gennem systemer af grøfter. Afvandingen er blevet dårligere de seneste årtier, da arealerne i og omkring moserne har sat sig, som følge af nedbrydning af tørv.

Udpegningsarterne rørhøg og hedehøg var tidligere faste ynglefugle i moserne, og for hedehøgens vedkommende fandtes den her i en af landets største koncentrationer af arten. I 2012 blev følgende arter tilføjet udpegningsgrundlaget: Trane, blåhals og rødrygget tornskade.

Bunden i mosen udgøres af op til 1½ m søkalk, som er blevet udnyttet i mosens sydlige del. Her findes åbne arealer med eng-rørhvene og tagrørs-bevoksning eller hængesæk samt tørvegrave med bl.a. krebseklo.

Natura 2000-området ligger i Aabenraa Kommune og indenfor vandplanområde Det Internationale Vanddistrikt Vidå og Kruså.

2.2 Udpegningsgrundlag i dette Natura 2000 område

Udpegningsgrundlag for Fuglebeskyttelsesområde nr. 62				
Fugle:	rørhøg (Y)		hedehøg (Y)	
	trane (Y)	NY	blåhals (Y)	NY
	rødrygget tornskade (Y)	NY		

Arter der udgør det gældende udpegningsgrundlag for Natura 2000-området. Udpegningsgrundlag for habitatområder og fuglebeskyttelsesområder er blevet revideret som beskrevet oven for. Arter der er tilføjet udpegningsgrundlaget er markeret med "NY".

Trane (Y), blåhals (Y) og rødrygget tornskade (Y) er tilføjet udpegningsgrundlaget.

Dette Natura 2000-område er specielt udpeget for at beskytte de tilknyttede ynglefugle.

Områdets vandløb og deres miljøtilstand er beskrevet i vandplanen for området.

2.3 Områdets arter

2.3.1 Fuglearter

Fuglebeskyttelsesområde 62 - Tinglev Sø og Mose, Ulvemose og Terkelsbøl Mose

Ynglefugle 2004-2012	2004	2005	2006	2007	2008	2009	2010	2011	2012
blåhals									
hedehøg	0	0	0	0	0	0		0	
rødrygget tornskade									
rørhøg									
trane				1	1	1		1	

Ynglefugle på udpegningsgrundlaget. Antal ynglepar optalt ved NOVANA-overvågningen 2004–2012. Årene 2010-12 indgår i det igangværende overvågningsprogram, og der er for denne periode alene medtaget data for de år, hvor den pågældende art er en del af programmet.

Rørhøg

Rørhøg yngler primært i vådområder med veludviklede rørskove og fouragerer desuden over dyrkede marker, enge og græsarealer. Arten er trækfugl og den danske bestand overvintrer formentligt i Sydvesteuropa og i Vestafrika. I det nationale overvågningsprogram overvåges arten på nu baggrund af kvalitetssikrede data fra DOFbasen. Arten er sidst overvåget i 2008. Rørhøg er mest almindeligt forekommende i den sydlige del af landet og mere talrig på Øerne end i Jylland. Den samlede danske ynglebestand er anslået til ca. 650 par. Der er næppe større trusler med rørhøg herhjemme, og artens bestandsudvikling og udbredelse synes at være stabil siden slutningen af 1980'erne.

Arten overvåges i overvågningsprogrammet – NOVANA 2011-15 for første gang. Det vil derfor ved programmets afslutning være muligt at give et landsdækkende billede af artens forekomst.

Hedehøg

Hedehøg yngler i Danmark primært på marker med vinterafgrøder samt i hedemoser og marskområder med lidt rørskov. Arten er trækfugl og overvintrer i Afrika syd for Sahara. Hedehøgen er tæt knyttet til Sønderjylland, hvor langt den største del af de 22-25 danske ynglepar findes. I forbindelse med det nationale overvågningsprogram overvåges arten hvert 3. år senest i 2011. Hedehøg har som ynglefugl været i tilbagegang i Danmark både hvad angår bestand og udbredelsesområde såvel i den korte periode 2004-2011 som på længere sigt i perioden 1980-2011.

Arten er trods intensiv overvågning ikke fundet ynglende i området.

Trane

Trane yngler i Danmark i åbne, uforstyrrede moser og i mindre skovmoser. Arten er trækfugl, som overvintrer i Spanien. Tranen forsvandt i midten af 1800-tallet fra Danmark som ynglefugl. I 1980 var der et enkelt dansk ynglepar og frem til ca. 2000 var bestanden lille. Herefter er der konstateret en meget markant fremgang i antallet af ynglende traner, og bestanden vurderes i dag at være på mellem 102 og 114 ynglepar. Den er i dag mest udbredt i Nord- og Sydjylland samt på Bornholm, og der findes stadig kun få ynglepar på øerne. I forbindelse med det nationale overvågningsprogram overvåges arten nu hvert 3. år. Ynglebestanden er seneste overvåget i 2011. Trane har været i været i hastig fremgang både på kort sigt i overvågningsperioden, men også på længere sigt i perioden 1980-2011 har tranebestanden været i konstant fremgang.

Et par ynglende traner er registreret i området i 2011. Arten har været regelmæssig ynglefugl i området i 2007-2011.

Blåhals

Blåhals genindvandrede i 1992 som ynglefugl i Danmark efter ca. 100 års fravær. Siden starten af 1990'erne er bestanden af ynglende blåhals steget, og arten har siden 2003 været i stor fremgang. I det nationale overvågningsprogram overvåges arten én gang i overvågningsperioden på baggrund af kvalitetssikrede data fra DOFbasen. I forbindelse med den seneste opdatering af fuglebeskyttelsesområdernes udpegningsgrundlag, blev arten medtaget på 6 fuglebeskyttelsesområder udpegningsgrundlag. Det ser ud til at arten har fortsat sin fremgang, den har således i de seneste år har spredt sig fra det sydlige Jylland længere mod nord. Hvilket vurderes, at skulle ses med baggrund i artens beskedne krav til ynglelokalitet, der ofte udgøres af større eller mindre rørskovsområder med indslag af pil langs grøfter og kanaler.

Arten overvåges i overvågningsprogrammet – NOVANA 2011-15 for første gang. Det vil derfor ved programmets afslutning være muligt at give et landsdækkende billede af artens forekomst.

Rødrygget tornskade

Rødrygget tornskade yngler i en række mere eller mindre lysåbne naturtyper eks. heder, overdrev, ryddede skovområder, ådale under tilgroning m.fl. Arten er en trækfugl der overvintrer i Øst- og Sydafrika. I det nationale overvågningsprogram overvåges arten én gang i overvågningsperioden på baggrund af kvalitetssikrede data fra DOFbasen - senest i 2009. Vurderet på baggrund af disse observationer fra 2009 er rødrygget tornskade udbredt i hele landet. Udbredelsen synes at være stabil dog med en vist forskydning mod vest. Bestandsudviklingen for arten vurderes som stabil eller i de allerseneste år som i tilbagegang. Ødelæggelse af ynglehabitater samt tørke i artens overvintringsquarterer anses som de største trusler mod arten.

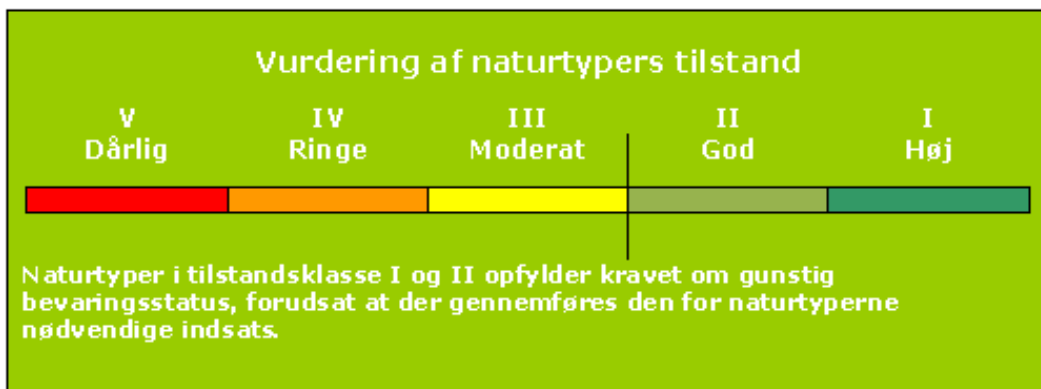
Arten overvåges i overvågningsprogrammet – NOVANA 2011-15 for første gang. Det vil derfor ved programmets afslutning være muligt at give et landsdækkende billede af artens forekomst.

2.4 Naturtilstand og tilstand af arters levesteder

Overvågningen og kortlægningen af naturtyperne og levesteder for arter viser, at mange af disse i forskelligt omfang bliver påvirket af en række faktorer, som kan have betydning for naturtypernes og levestedernes tilstand og indhold af dyre- og plantearter.

Vurdering af naturtypernes naturtilstand bygger på et system, der inddeler forekomster af Habitatdirektivets naturtyper i 5 tilstandsklasser, hvor I (høj) er bedst og V (dårlig) er værst. Tilstandssystemet er nærmere beskrevet i DCE's rapport "Vurdering af naturtilstand", som er indarbejdet som en del af: Bekendtgørelse om klassificering og fastsættelse af mål for naturtilstanden i internationale naturbeskyttelsesområder. Som led i beregningen af tilstanden beregnes både et artsindeks, baseret på indholdet af plantearter i en cirkel med radius på 5 m og et strukturindeks, der i de lysåbne naturtyper er baseret på vegetationshøjden, opvækst af vedplanter, forekomst af drængrøfter m.m. For skovnaturtyperne baseres strukturindeks bl.a. på omfang af jordbearbejdning, afvandingsforhold, forekomst af invasive arter og trækronernes lagdeling i forskellige etager. Artsindeks for søer er beregnet ud fra alle fundne arter i både rørsump og sø.

Struktur- og artsindeks for den enkelte naturtype vægtes sammen til naturtypens tilstandsklasse på arealet. Et højt strukturindeks kombineret med et lavt artsindeks viser, at naturarealet har forudsætninger for et højt naturindhold, men at de karakteristiske arter ikke er til stede. Et højt artsindeks kombineret med et lavt strukturindeks kan anvendes som et redskab til at lokalisere artsrige forekomster med et stort behov for pleje eller anden indsats.



Tilstandsklasser for naturtyper.

Natura 2000-områdernes lysåbne, terrestriske naturtyper blev første gang systematisk kortlagt i 2004-06. Her blev 23 naturtyper kortlagt. I 2010-12 er de 23 lysåbne naturtyper blevet genkortlagt, og de resterende 10 terrestriske naturtyper er blevet inddraget i kortlægningen. For at sikre sammenligneligheden er det tilstræbt at indsamle data fra nøjagtig samme steder som i den første kortlægning. Det har imidlertid ikke været muligt i alle tilfælde, da den nye kortlægning er gennemført efter en lidt mere detaljeret metode samtidig med, at metoden bygger på en mere detaljeret definition af de enkelte naturtyper. En grundig beskrivelse af metoden til kortlægning af de terrestriske naturtyper i det nationale overvågningsprogram kan ses i den tekniske anvisning.

Den nye kortlægning er således mere detaljeret og giver dermed et forbedret billede af udstrækningen og tilstanden af områdets habitatnatur.

En sammenligning af resultaterne fra kortlægningerne i 2004-06 og 2010-12 kan i flere habitatområder vise, at der tilsyneladende er sket markante udsving både i antallet af naturtyper, deres arealer og deres tilstand. Disse udsving repræsenterer kun i få tilfælde reelle, naturmæssige ændringer. I mange tilfælde er udsvingene et resultat af større detaljeringsgrad og metodemæssige

ændringer i kortlægningen. For dette Natura 2000-område er udsving i kortlagt naturareal og vurderet naturtilstand vist og kommenteret neden for.

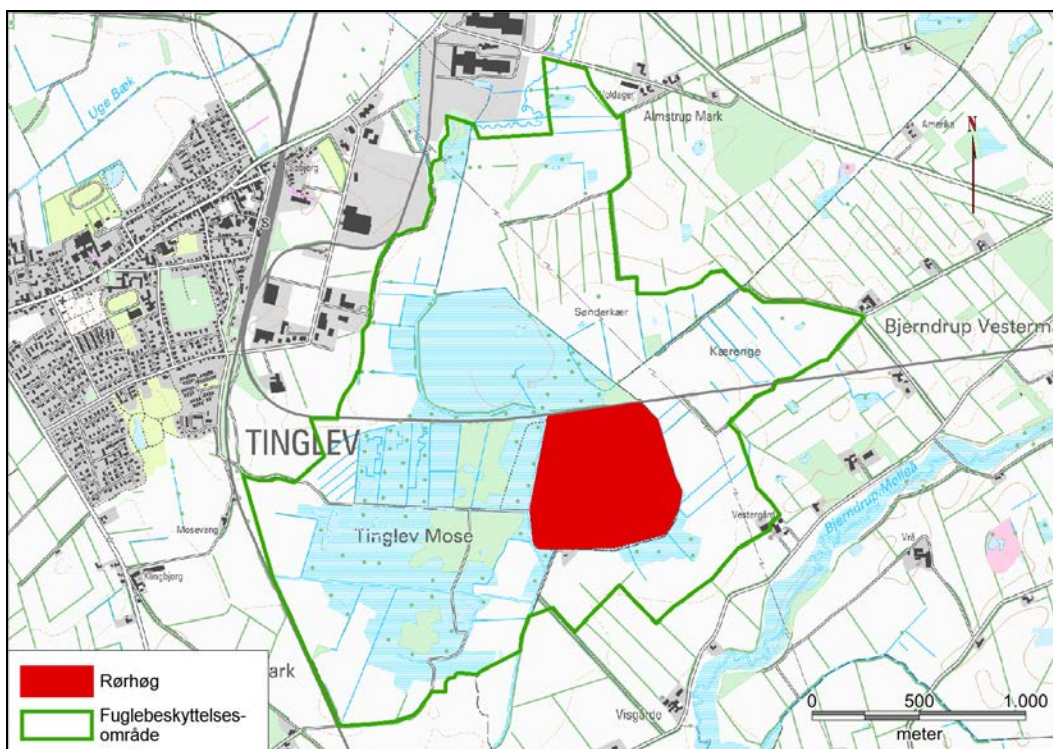
Til denne basisanalyse er der udviklet et system, der vurderer tilstanden af levestedet for en række arter. Det drejer sig om arterne klokkefrø, stor vandsalamander og eremit samt 16 arter af ynglefugle. Systemet inddeler arternes levested i 5 tilstandsklasser, som beskrevet under naturtypernes tilstandssystem. Beregningen af tilstanden er baseret på en række nøglefaktorer, der er specielt vigtige for at levestederne kan fungere optimalt for de pågældende arter. Se de tekniske anvisninger til kortlægning af levesteder for klokkefrø, stor vandsalamander, eremit og ynglefugle.

2.4.1 Levestedskortlægning og tilstandsvurdering

Inden for området er der foretaget kortlægning af levesteder for enkelte arter. Kortlægningen er foretaget ved registrering af relevante biologiske og strukturelle forhold i områdets småsøer - og for eremits vedkommende, strukturparametre knyttet til gamle træer. Der er tilsvarende kortlagt og tilstandsvurderet levesteder for nogle af områdets udpegede ynglefugle.

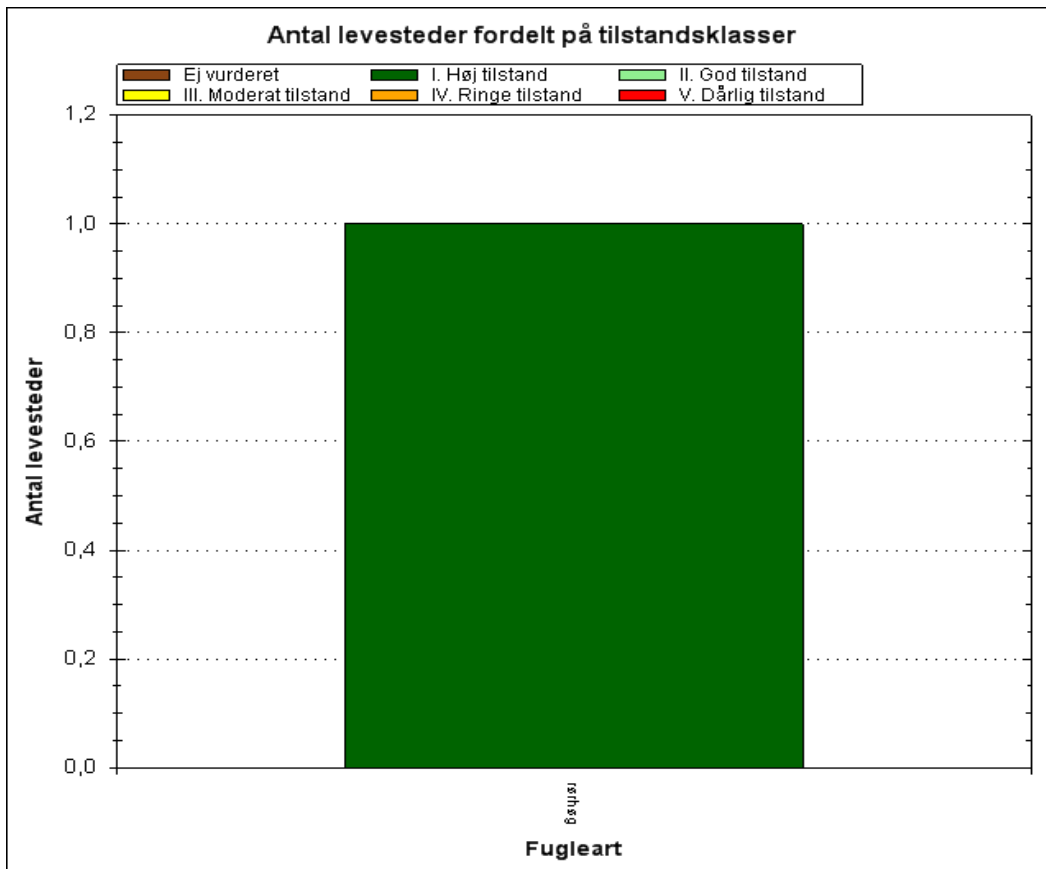
Arter

Der er kortlagt et muligt levested for rørhøg i den østlige del af Tinglev Mose. Kortlægningen af disse ynglefugles levesteder er foretaget i 2013-14, og den beregnede tilstand af disse fremgår af nedenstående diagram. De enkelte lesteders tilstand kan ses præsenteret på kort via Naturstyrelsens MiljøGis.



Kortlagte, mulige levesteder for rørhøg.

Rørhøg foretrækker at yngle i uforstyrret rørskov.



Antal og tilstand af de kortlagte levesteder for ynglefugle.

Det kortlagte levested er i høj naturtilstand med udbredt rørskov, ingen menneskelig forstyrrelse og optimal hydrologi.

2.5 Foreløbig vurdering af negative påvirkninger (trusler mod naturtilstanden)

Negative påvirkninger/trusler defineres i denne sammenhæng som påvirkninger, der - hver for sig eller i kombination indebærer en forhindring eller væsentlig forsinkelse af muligheden for, at naturtypen eller levestedet kan opnå gunstig bevaringsstatus. Det er således nødvendigt – på kort eller langt sigt - at imødegå truslen, hvis naturtypen eller levestedet skal sikres gunstig bevaringsstatus.

2.5.1 Trusler, der vurderes konkret i denne basisanalyse

Vurdering af en række væsentlige trusler har indgået konkret i kortlægning og tilstandsvurdering af naturtyper og levesteder inden for det gennemførte NOVANA-program. Der er desuden foretaget vurdering af registrerbare trusler for arter. Der er tale om kendte og aktuelle trusler med fokus på de forhold, som det er muligt at håndtere forvaltningsmæssigt.

Omfanget af disse trusler for dette områdes lysåbne naturtyper og levesteder er vist neden for og betydningen er konkret beskrevet og vurderet. I den konkrete tekst under hver trussel medtages omtale af arter, hvor truslen også har betydning for en eller flere arter på udpegningsgrundlaget. Dokumenterede trusler for arter er desuden vurderet selvstændigt.

Det drejer sig om truslerne forstyrrelse af fugle samt prædation.

Forstyrrelser af fugle og havpattedyr

DCE har vurderet betydningen af forstyrrelse for Natura 2000-områdernes udpegede arter, samt vurderet om eksisterende beskyttelsesbestemmelser er tilstrækkelige - Vurdering af forstyrrelsestrusler i Natura 2000-områderne.

Der er ikke foretaget en vurdering af forstyrrende færdsels påvirkning af fuglene på udpegningsgrundlaget.

2.5.2 Trusler, der ikke er omfattet af denne basisanalyse

Næringsberigelse (eutrofiering)

Et forøget plantenæringsindhold af primært kvælstofforbindelser i naturtyperne medfører generelt, at der sker ændringer i konkurrenceforholdene mod mere kvælstofelskende arter. Effekter på en række artsgrupper er nogenlunde ens på tværs af økosystemer med en generel nedgang i de kvælstoffølsomme arter, som oftest er karakteristiske for naturtyper i god naturtilstand. Problemstillingen er nærmere beskrevet i kap. 25.11 i Natur og Landbruskommissionens statusrapport fra 2012.

Den uhensigtsmæssige næringsberigelse kan stamme fra flere kilder:

- *Deposition af luftbårne kvælstofforbindelser* herunder ammoniak er ofte den væsentligste påvirkning af mange naturligt næringsfattige naturtyper. Naturtyperne har forskellig sårbarhed over for kvælstofdepositionen. Der er generelt sket et fald i den luftbårne kvælstofbelastning af naturarealerne inden for de seneste år. Faldet skyldes en nedgang i udledningen fra både danske kilder og udenlandske kilder. Denne reduktion forventes at fortsætte som følge af national og udenlandsk regulering. På trods af reduktionen er talegrænserne fortsat overskredet på en væsentlig andel af naturarealerne, og det giver

forringede muligheder for på sigt at opnå eller fastholde en gunstig naturtilstand. Emissionen fra landbrug reguleres gennem husdyrgodkendelsesloven. Med den seneste regulering af loven i 2010 indførtes skærpede krav til godkendelse af husdyrbrug, så der reguleres på den maksimalt tilladte ammoniakdeposition fra lokale husdyrbrug til sårbare naturområder. Denne regulering bidrager til at mindske væsentlige miljøpåvirkninger med ammoniak som følge af lokale påvirkninger af naturområder fra husdyrbrug.

- *Overfladisk tilførsel eller tilførsel med drænvand fra tilgrænsende, gødskede dyrkningsarealer.* Påvirkningen afhænger af topografien og dyrkningspraksis på naboarealer. Randzonenlovens indførelse af 10 m randzoner langs visse vandløb vil begrænse den negative effekt for søer, vandhuller og vandløb
- *Fastholdt pulje af næring fra tidligere gødskning.* Denne pulje kan gradvis nedsættes ved i en årrække at vælge en driftsform, der aktivt fjerner næringsstoffer fra naturarealet.
- *Tilførsel med udstrømmende, næringsberiget grundvand.* Belastningen af grundvandet med nedsivende næringsstoffer reguleres af gødskningsloven. Der er igangsat et projekt i regi af det nationale overvågningsprogram, der generelt skal belyse sammenhængen mellem grundvandskvalitet og naturtilstand i grundvandsafhængige naturtyper.

Vandindvinding

Kilder, rigkær og andre grundvandsafhængige, terrestriske naturtyper er helt afhængige af en høj grundvandsstand samt mængden og kvaliteten af det udstrømmende grundvand. Indvinding af grundvand til fx drikkevand og vandingsformål kan reducere grundvandstrykket, som igen kan reducere mængden af udsivende grundvand til naturtyperne og en generel sænkning af vandstanden. En sådan udtørring betyder ændring i vegetationen fra en våd mose med udbredt forekomst af mosser til en mere engagtig vegetation. Udtørringen kan ligeledes resultere i en eutrofiering. Tilknyttede dyre- og plantearter vil ligeledes blive negativt påvirkede.

Miljøfarlige stoffer

Tilstedeværelse af udvalgte miljøfarlige stoffer i vandmiljøet overvåges i det nationale overvågningsprogram. Den konkrete betydning for arter og naturtyper er ikke systematisk opgjort. Tilstedeværelsen af stofferne reguleres af miljøbeskyttelsesloven og gennem vandplanlægningen.

Prædation

Prædation fra særlig ræv og mink kan lokalt indebære en meget væsentlig negativ påvirkning af små ynglefugle-bestande. Prædation fra fisk kan i småsøer have væsentlig negativ indflydelse på paddebestande. Overvågning af prædationen på ynglefuglearter indgår endnu ikke i NOVANA-programmet, hvorfor en konkret vurdering af betydningen heraf ikke indgår i denne basisanalyse. Tilstedeværelse af fisk i småsøer indgår i tilstandsvurderingen af levesteder for padder.

Naturstyrelsen udsendte i foråret 2012 en ny minkforvaltningsplan, som særligt tager hensyn til ynglefugle i Natura 2000-områderne, ligesom prædation i et vist omfang reguleres i 1. planperiode.

2.6 Igangværende indsats

Den 1. generation af Natura 2000-planer blev udstedt i december 2011, og de opfølgende handleplaner endelig vedtaget med udgangen af 2012. Statslige lodsejere har enten udarbejdet særlige drifts- og plejeplaner eller har andre forvaltningsplaner, som opfylder Natura 2000-planernes krav til indsats. Alle statslige lodsejere vurderer, at den samlede, planlagte indsats er gennemført med udgangen af planperioden i 2015.

Det forudsættes, at de aktiviteter, der er beskrevet i kommunale og statslige handleplaner, ligeledes gennemføres i første planperiode.

Indsatsen efter den gældende plan er ikke afspejlet i de data, der ligger til grund for basisanalysen, fordi flere af indsatserne ikke var igangsat ved dataindsamlingen, og fordi naturens økologiske træghed medfører, at resultatet i naturtilstanden i de fleste tilfælde først kan erkendes efter en årrække.

De første Natura 2000-planer fastlagde rammerne for en række grundlæggende handleplan-tiltag, som f.eks. rydninger, forbedrede hydrologiske forhold og iværksættelse af plejetoiltag. Life-projekter, projekter og indsatser med tilskud fra landdistriktsordningerne (LDP) samt kommunale/statslige projekter bidrager til at gennemføre Natura 2000-plan 2010-15.

I dette Natura 2000-område er følgende tiltag iværksat:

Areal med plejereleterede miljøtilsagn	
Natura 2000-område nr. 98	
Tilsagnstype	Samlet areal (ha)
1. Græsning/slæt	40
2. Forberedelse til græsning	19
3. Rydning	18
4. Samlet areal med plejetoiltag	62
Hydrologiprojekter, forundersøgelse	0
Hydrologiprojekter, realisering	0

Arealer med tilsagn til naturpleje-indsats under LDP-ordningerne inden for Natura 2000-området.

I tabellen oven for dækker samlet pleje over nettoarealet med ansøgt støtte til naturpleje-indsats. Specielt i forbindelse med igangsætning af naturpleje kan der til det samme areal være ansøgt om flere typer af indsats – f.eks. både rydning og forberedelse til græsning med hegnssætning.

Der er givet tilsagn om tilskud til pleje i form af græsning/slæt på 40 ha, forberedelse af græsning på 19 ha og rydning på 18 ha. Samlet er der givet tilsagn til naturpleje-indsats på 62 ha for at forbedre forholdene for fuglene på udpegningsgrundlaget.

Ved indsamlingen af data fra de driftsafhengige, lysåbne naturtyper blev der registreret, om arealet på kortlægningstidspunktet var i hensigtsmæssig drift til sikring af lysåbne forhold. Resultaterne er vist i figurerne nedenfor.

3. Litteratur

Anvendte EU-direktiver, love og bekendtgørelser:

Rådets direktiv 92/43/EØF af 21. maj 1992 om bevaring af naturtyper samt vilde dyr og planter med senere ændringer (**habitatdirektivet**). <http://eur-lex.europa.eu/LexUriServ/LexUriServ.do?uri=OJ:L:1992:206:0007:0050:DA:PDF>

Europa-Parlamentets og Rådets direktiv 2009/147/EF af 30. november 2009 om beskyttelse af vilde fugle med senere ændring (**fuglebeskyttelsesdirektivet**). <http://eur-lex.europa.eu/LexUriServ/LexUriServ.do?uri=OJ:L:2010:020:0007:0025:DA:PDF>

Bekendtgørelse nr. 932 af 24. september 2009 af lov om miljømål m.v. for vandforekomster og internationale naturbeskyttelsesområder (**miljømålsloven**), som senest ændret ved lov nr. 514 af 27. maj 2013. <https://www.retsinformation.dk/Forms/R0710.aspx?id=127102>

Bekendtgørelse nr. 144 af 20. januar 2011 om klassificering og fastsættelse af mål for naturtilstanden i internationale naturbeskyttelsesområder (**målbekendtgørelsen**). <https://www.retsinformation.dk/Forms/R0710.aspx?id=135852>

Bekendtgørelse nr. 408 af 01. maj 2007 om udpegning og administration af internationale naturbeskyttelsesområder samt beskyttelse af visse arter (**habitatbekendtgørelsen**). <https://www.retsinformation.dk/Forms/R0710.aspx?id=13043>

Anvendt faglitteratur:

Fugle 2004-2011. NOVANA. Pihl, S., Clausen, P., Petersen, I.K., Nielsen, R.D., Laursen, K., Bregnballe, T., Holm, T.E. & Søgaard, S. 2013. Aarhus Universitet, DCE – Nationalt Center for Miljø og Energi, 188 s. - Videnskabelig rapport fra DCE - Nationalt Center for Miljø og Energi nr. 49. <http://www2.dmu.dk/Pub/SR49.pdf>

Vurdering af forstyrrelsestrusler i NATURA 2000-områderne. Therkildsen, O.R., Andersen, S.M., Clausen, P., Bregnballe, T., Laursen, K. & Teilmann, J. 2013. Aarhus Universitet, DCE – Nationalt Center for Miljø og Energi, 174 s. - Videnskabelig rapport fra DCE - Nationalt Center for Miljø og Energi nr. 52. <http://www2.dmu.dk/Pub/SR52.pdf>

Overvågning af ynglefugle. Pihl, S. & Kahlert, J. 2004. Teknisk anvisning for overvågning af ynglefugle F1, version 2.0. Fagdatacenter for Biodiversitet og Terrestriske Naturdata, AU-DMU. http://www2.dmu.dk/1_Om_DMU/2_Tvaer-funk/3_fdc_bio/ta/TA-F1.pdf

Ekstensiv overvågning af ynglefugle. Pihl, S., Holm, T.E. & Søgaard, B. 2012. Teknisk anvisning nr. A199, Aarhus Universitet, DCE – Nationalt Center for Miljø og Energi. http://bios.au.dk/fileadmin/bioscience/ePublikationer/TAA199_Ekstensive_fuglearter_v1.pdf

Tilstandsvurdering af levesteder for ynglefugle. Fredshavn, J.R., Pihl, S., Bregnballe, T. & Søgaard, B. 2014. Tilstandsvurdering af levesteder for ynglefugle. 16 Natura2000 udpegningsarter.

Aarhus Universitet, DCE –Nationalt Center for Miljø og Energi, 52 s. - Videnskabelig rapport fra
DCE – Nationalt Center for Miljø og Energi nr. 114 <http://dce2.au.dk/pub/SR114.pdf>



Miljøministeriet
Naturstyrelsen

Haraldsgade 53
DK 2100 København Ø
Tlf.: (+45) 72 54 30 00

www.nst.dk