



Miljøministeriet
Naturstyrelsen

Naturstyrelsens opdatering af § 3-registreringer

Langeland Kommune
2013

Titel:

Naturstyrelsens opdatering af
§ 3-registreringer – Langeland Kommune

Redaktion:

Søren Bagger og Magda Hammelsvang Pedersen

Udgiver:

Miljøministeriet
Naturstyrelsen Aalborg
Niels Bohrs Vej 30
9220 Aalborg Øst
www.nst.dk

ISBN nr.:

978-87-91826-46-7

År:

2015

Må citeres med kildeangivelse.

Indhold

Synopsis	4
1. Indledning og baggrund	5
2. Metoder	6
3. Samarbejde med kommunen	8
4. Resultater af Naturstyrelsens arbejde i kommunen	9
4.1 Er der registreret mere eller mindre natur i forbindelse med Naturstyrelsens projekt?.....	9
4.2 Fordelingen af beskyttet natur på antal og areal	11
4.3 Uoverensstemmelser	13
4.4 Ny og overset natur	13
4.5 Besigtigede lokaliteter	14
4.6 Forsvarets og Naturstyrelsens arealer	16
5. Konstaterede ændringer til kommunal opfølgning	16

Synopsis

Naturstyrelsen har i 2013 opdateret registreringen af beskyttet natur i Langeland Kommune.

Ved registreringsprojektets afslutning er der samlet registreret 2.343,7 ha natur i kommunen. Det er en forøgelse af naturarealet på 109,8 ha eller 4,9 % i forhold til de 2.233,9 ha der var registreret ved starten af Naturstyrelsens projekt.

Den samlede udvikling i det registrerede naturareal skyldes dels at nye arealer er kommet til, og dels at der er arealer som er gledet ud af registreringen.

Der er således registreret 116 uoverensstemmelser (potentielt tabt natur) med et samlet areal på 47,4 ha. Disse har kommunen en opgave med at følge op på.

Samtidig er der registreret 81 nye og 283 oversete naturområder med et samlet areal på henholdsvis 53,3 og 156,7 ha.

Derudover er fejkortlagte arealer slettet og der er sket tekniske tilpasninger i afgrænsningen af allerede registreret natur. Samlet set giver det en forøgelse af det registrerede naturareal på 109,8 ha.

Nettotilvæksten af natur i kommunen er på 5,8 ha - svarende til 0,3 % af de 2.233,9 ha natur der var registreret ved starten af Naturstyrelsens projekt. Nettotilvæksten er beregnet som arealet af ny natur fratrukket arealet af uoverensstemmelser (potentielt tabt natur).

Data er opdateret i Danmarks Miljøportal – dels i korttemaet om beskyttede naturtyper, og dels (hvis lokaliteterne er besigtiget i felten) i korttemaet om statslige § 3-besigtigelser samt i Naturdatabasen.

1. Indledning og baggrund

Miljøministeriet og Kommunernes Landsforening indgik den 19. november 2010 en aftale om et bedre grundlag for beskyttelse af de naturtyper, der er omfattet af naturbeskyttelseslovens § 3. Formålet med aftalen er at sikre, at den vejledende registrering af § 3-områderne i Danmarks Miljøportal bliver opdateret over hele landet i løbet af perioden 2011 - 2013.

Miljøministeriet ved Naturstyrelsen har ansvar for at opdatere § 3-registreringerne i projektperioden, og har undervejs været i tæt dialog med de kommuner, hvor registreringen har været i gang.

Det er som hidtil kommunernes opgave, at vedligeholde den vejledende registrering af de § 3-beskyttede naturområder. Ifølge aftalen mellem MIM og KL vedligeholder kommunerne fremover registreringen af den § 3-beskyttede natur i en 10-årig cyklus. Denne del af aftalen vil blive udmøntet i en bekendtgørelse.

Desuden skal kommunerne følge op på de eventuelle uoverensstemmelser, der er registreret af Naturstyrelsen i forbindelse med projektet.

I 2013 har Naturstyrelsen opdateret registreringen af § 3-områderne i Langeland Kommune. Disse er bearbejdet i 2013-2014 og lagt ind i Danmarks Miljøportal, hvorfra de nu er tilgængelige.

Nærværende rapport beskriver resultaterne af registreringsprojekt i Langeland Kommune.

2. Metoder

Alle områder, der er omfattet af Naturbeskyttelseslovens § 3, registreres i Danmarks Miljøportal. Dette sker dels i et GIS-lag om beskyttede naturtyper og dels (hvis området er besigtiget) i et GIS-lag om besigtigelser samt i Naturdatabasen.

I dette projekt er de nuværende registreringer fra GIS-laget om beskyttede naturtyper blevet sammenlignet med de nyeste luftfotos, og ved forskelle er dette blevet registreret i Miljøministeriets interne GIS-system. Forskellene kan bestå af følgende elementer:

- Uoverensstemmelser, hvor hele eller dele af registrerede naturområder er forsvundet. Det er registreret, hvilket år uoverensstemmelsen kan ses på luftfoto, samt hvilken type uoverensstemmelse der er tale om. Uoverensstemmelserne besigtiges som udgangspunkt i felten.
- Nye og oversete naturområder, som kunne ses på luftfotos, men som ikke var registreret. Der er skelnet mellem ny og overset natur. Overset natur ses på alle de ortofotos, som var til rådighed i analysen (tilbage til 1995), mens ny natur er kommet til i perioden mellem 1995 og frem. Ny og overset natur er ligeledes blevet besigtiget i felten. Dog er søer ikke besigtiget, hvis de har været mulige at afgrænse i forbindelse med luftfototolkningen.
- Fejlkortlægninger, som var omfattet af registreringen i Danmarks Miljøportal, men som ikke har kunnet genfindes på nogen af de tilgængelige luftfotos. Disse burde aldrig have været registreret.
- Tekniske tilpasninger, hvor naturområdet ikke har ændret udstrækning over årene, men hvor afgrænsningen er tilpasset. Disse er ikke besigtiget i felten.

Til luftfototolkningen har der været en hel række luftfotoårgange til rådighed sammen med en række hjælpetemaer som bl.a. højdemodel, gamle topografiske kort, evt. data leveret af kommunerne samt oplysninger om de aftaler, der eventuelt er indgået med de enkelte kommuner. Aftalerne har bl.a. omfattet områder, som kommunerne for nyligt har opdateret, og som Naturstyrelsen derfor ikke har behøvet at gennemgå.

Lokaliteter til besigtigelse i felten, er alle blevet markeret i GIS-systemet i forbindelse med luftfototolkningen. Disse lokaliteter er medtaget i felten i et MobilGIS-system på en Tablet-pc. Her har der været mulighed for at tilføje oplysninger, som efterfølgende er lagt tilbage til det interne GIS-system. På Tablet-pc'en er der ligeledes udfyldt feltskemaer med oplysninger om det enkelte naturområders struktur, plantearter m.m. Skemaerne er koblet til GIS-polygonerne med et ID-nummer.

Når feltarbejdet er afsluttet, er data blevet sendt til kommentering hos kommunen. Kommunen har her haft lejlighed til at gennemse data og kommentere på registreringerne i forhold til kommunens oplysninger.

Alle opdaterede afgrænsninger af § 3-naturen er efterfølgende registreret i Danmarks Miljøportal ligesom de oplysninger, som er indsamlet i forbindelse med feltbesigtigelserne. Naturstyrelsen har forestået denne opdatering i Danmarks Miljøportal.

Det skal bemærkes, at ved opdateringen af § 3-laget i Miljøportalen er uoverensstemmelser ikke fjernet. De er i stedet lagt ind som selvstændige polygoner med de oprindelige naturtyper. Besigtigelser er derimod lagt i Miljøportals lag om statslige § 3-besigtigelser, uanset om der ved besigtigelsen er konstateret natur eller ej.

Efter Naturstyrelsens registreringsarbejde er afsluttet, er alt registreringsmateriale overdraget til kommunen. I de tilfælde, hvor naturen er forsvundet, har Naturstyrelsen ikke taget stilling til, om der er tale om ulovlige forhold. Det er kommunens ansvar efterfølgende at følge op på, om det registrerede er i overensstemmelse med § 3-beskyttelsen. Kommunen skal ligeledes holde registreringen af den beskyttede natur opdateret i Miljøportalen.

DMU har udarbejdet tekniske anvisninger for luftfotoanalyserne (for henholdsvis tabt § 3-natur og ny eller overset § 3-natur) og for feltregistreringerne (for tabt, ny og overset § 3-natur), se www.beskyttedenaturtyper.dk og klik på 'Registreringen af § 3-natur opdateres'.

På ovennævnte hjemmeside findes undersider for hver kommune, som angiver udviklingen i naturen i forhold til antal og areal af de enkelte naturtyper. Udviklingen er angivet før Naturstyrelsens registreringsarbejde blev påbegyndt og efter dets afslutning.

På hjemmesiden findes desuden diverse faktaark om forhold i projektet, registreringen, brugen af Miljøportalen, link til aftalen mellem Miljøministeriet og Kommunernes Landsforening m.m.

Lodsejerne er inden feltarbejdet informeret om opdateringen og feltundersøgelserne ved annoncering i lokale ugeaviser. Et faktaark om projektet og annoncen er blevet sendt til landbrugs- og skovbrugsorganisationerne, som har orienteret deres konsulenter. Annonce og faktaark kan ses på ovennævnte hjemmeside.

3. Samarbejde med kommunen

Naturstyrelsen har forud for registreringsarbejdet holdt møde med kommunen. Kommunen har efterfølgende fremsendt GIS-lag med lokaliteter med 15 års genopdykningsret og et GIS-lag med lokaliteter der er gennemgået for § 3 natur på Langeland i 2010. Desuden et GIS-lag med DMU's stikprøveundersøgelse.

Langeland Kommune har deltaget i den til projektet nedsatte kommunefølgegruppe.

Kommunefølgegruppen har haft deltagelse af § 3-medarbejdere fra de kommuner, der har fungeret som pilotkommuner i 2011, samt af et par kommuner mere.

Gruppen har holdt 3 møder, hvor de forskellige faser i registreringsprojektet er drøftet og evalueret. Naturstyrelsen har fundet samarbejdet meget nyttigt.

Kommunen har haft materiale fra registreringsarbejdet til høring i en periode på 4 måneder.

Det har været frivilligt for kommunerne om de ønskede at kommentere på Naturstyrelsens materiale forud for opdateringen i Miljøportalen.

Langeland Kommune har inden opdateringen i Miljøportalen givet tilbagemelding på 257 lokaliteter, hvilket for 8 lokaliteters vedkommende har givet anledning til ændringer i forhold til Naturstyrelsens udgangspunkt.

4. Resultater af Naturstyrelsens arbejde i kommunen

I forbindelse med registreringsarbejdet har Naturstyrelsen taget udgangspunkt i et GIS-udtræk fra Danmarks Miljøportal den 4. december 2012. For hver uoverensstemmelse mellem registreringen i Miljøportalen og nyeste ortofoto, er der digitaliseret en ny polygon, hvilket naturligvis også er gældende for nye og oversete naturområder.

En række lokaliteter er besigtiget, og der er konstateret både områder som *er* beskyttet natur og områder, som *ikke* opfylder kriterierne for at være beskyttet natur.

Data er opdateret i Danmarks Miljøportal. Data om de beskyttede naturområder findes i Danmarks Arealinformation i GIS-laget: Beskyttede naturtyper (bes_naturtyper). Data om feltbesigtigelserne findes samme sted i GIS-laget om Statslige § 3-besigtigelser (besigtigelse_fl_stat) samt i Naturdatabasen under 'Statslige § 3-besigtigelser'.

4.1 Er der registreret mere eller mindre natur i forbindelse med Naturstyrelsens projekt?

En oversigt over Naturstyrelsens registreringer i kommunen kan ses i tabel 1. En nærmere forklaring til de enkelte kategorier fremgår af kapitel 2.

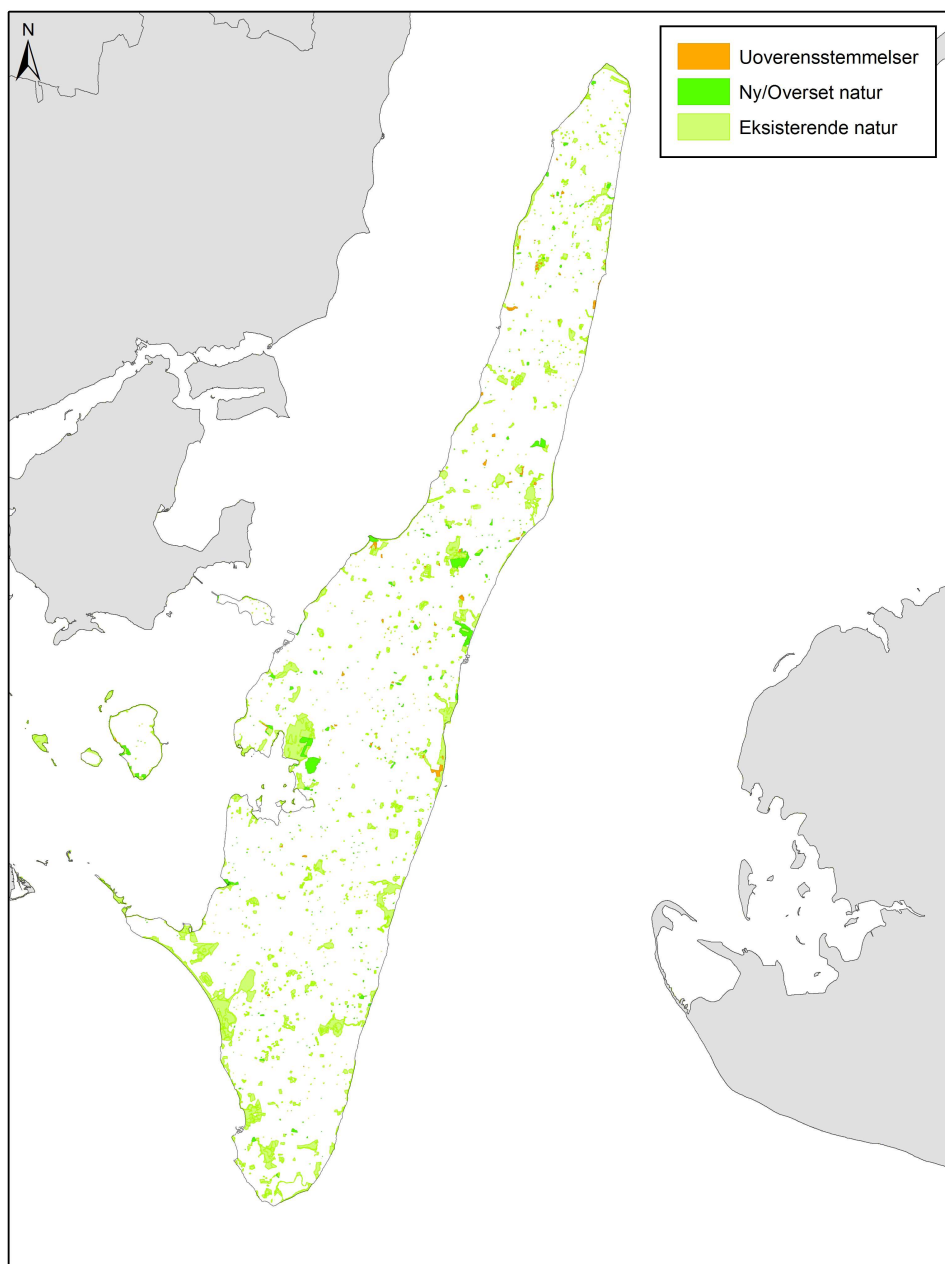
TABEL 1
Oversigt over Naturstyrelsens registreringer i kommunen.

	Antal lokaliteter	Areal (ha)
I DAI inden NST-projekt	1.713	2.233,9
Uoverensstemmelser	116	47,4
Uoverensstemmelser – afkræftet i felten*	22	9,8
Nye naturområder	81	53,3
Oversete naturområder	283	156,7
Fejl-kortlagte	40	91,4
Tekniske tilpasninger	277	38,7
Nye/oversete naturområder – afkræftet i felten**	91	247,8
Besigtigede	258	497,7
I DAI efter NST-projekt***	2.143	2.343,7

*) Registreret som uoverensstemmelse ved luftfototolkning, men ved feltbesigtigelsen er der ikke konstateret en uoverensstemmelse. Her kan også være tale om, at kommunen har afkræftet.

**) Registreret som ny/overset natur ved luftfototolkning, men afkræftet ved feltbesigtigelse eller af kommunen.

***) Uoverensstemmelser bliver ikke fjernet i DAI, men indlagt som selvstændige polygoner med den oprindelige naturtype.



FIGUR 1

Kommunekort med særskilte signaturer for områder med ny natur, eksisterende natur og uoverensstemmelser.

Da Naturstyrelsens registrering i kommunen blev afsluttet i 2013 var der konstateret 2.147 § 3-områder. De udgør tilsammen et areal på 2.442,5 ha, hvilket udgør 8,4 % af kommunens areal. Bemærk, at det samlede antal og areal efter Naturstyrelsens projekt også omfatter de registrerede uoverensstemmelser.

Som det kan uddrages af tabel 1 er der efter Naturstyrelsens projekt registreret 109,8 ha mere natur i Langeland Kommune i forhold til udgangspunktet på 2.233,9 ha. 91,4 ha er registreret som fejkortlagte, og burde ikke have været registreret. Udgangspunktet er derfor 2.142,5 ha. Heraf er de 47,4 ha uoverensstemmelser, mens der er hhv. 53,3 og 156,7 ha ny og overset natur. Når disse

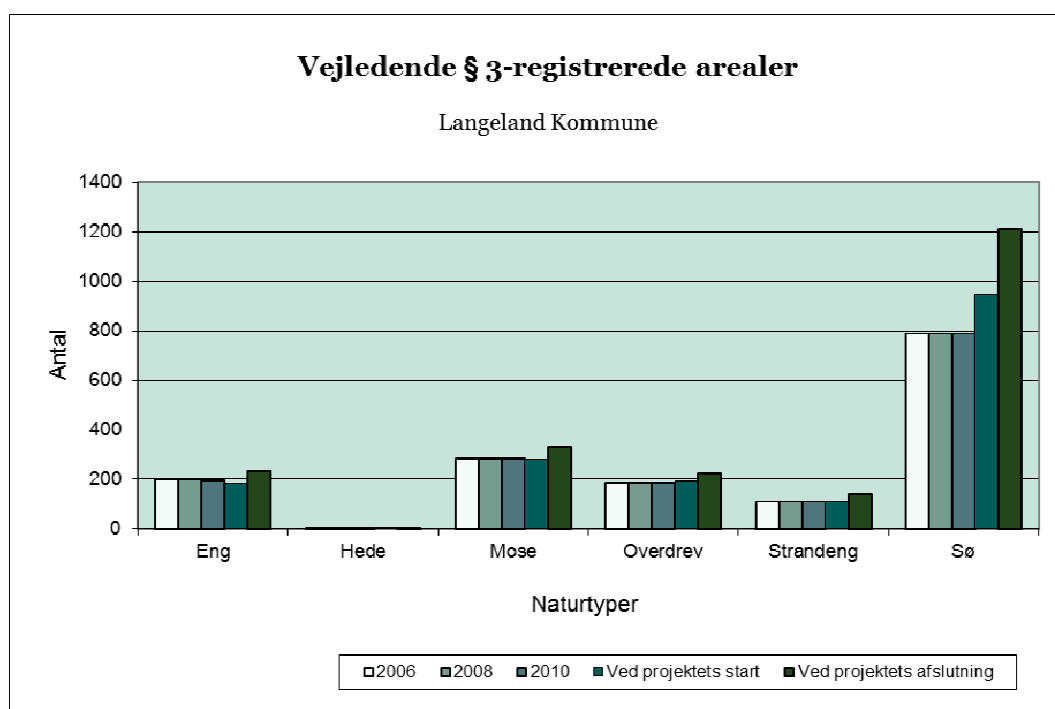
trækkes fra er der 38,7 ha tilbage, som tilskrives tekniske tilpasninger, hvor naturområdets udstrækning ikke er ændret over tid, men hvor afgrænsningen er opdateret i forbindelse med dette projekt.

Den oversete natur burde have været registreret i forbindelse med den oprindelige kortlægning i begyndelsen af 1990'erne. Derfor kan nettotilvæksten af natur beregnes som 53,3 ha ny natur fratrukket 47,4 ha uoverensstemmelser. Nettotilvæksten af natur i Langeland Kommune udgør således 5,8 ha svarende til 0,3 % af de registrerede 2.233,9 ha inden Naturstyrelsens projekt.

4.2 Fordelingen af beskyttet natur på antal og areal

Projektets resultater opgøres på to måder, som viser fordelingen af de forskellige naturtyper i 2006, 2008, 2010 og efter opdateringsprojektets afslutning:

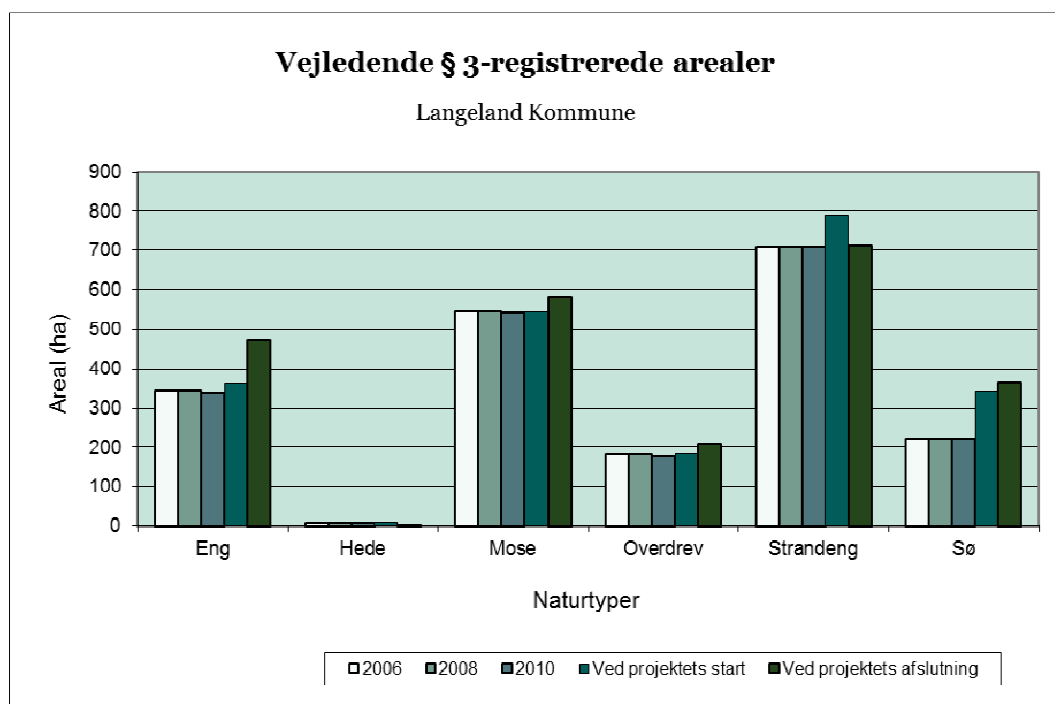
- Antal områder med de forskellige typer af natur ses på figur 2 og tabel 2
- Areal (ha) med de forskellige typer af natur ses på figur 3 og tabel 3



FIGUR 2
Antal områder med de forskellige typer af natur.

TABEL 2
Antal områder med de forskellige typer af natur.

	Eng	Hede	Mose	Overdrev	Strandeng	Sø	I alt
2006	199	1	281	185	111	788	1.565
2008	199	1	281	185	111	788	1.565
2010	196	1	281	184	111	789	1.562
Ved projektets start	181	1	279	194	114	944	1.713
Ved projektets afslutning	235	2	332	223	140	1.211	2.143



FIGUR 3
Areal (ha) med de forskellige typer af natur.

TABEL 3
Areal (ha) med de forskellige typer af natur.

	Eng	Hede	Mose	Overdrev	Strandeng	Sø	I alt
2006	346	8	545	182	711	223	2.015
2008	346	8	545	182	711	223	2.015
2010	340	7	543	178	711	223	2.002
Ved projektets start	363	7	545	185	789	344	2.234
Ved projektets afslutning	473	1	583	207	714	365	2.344

Udviklingen i antal og areal af § 3-områderne i kommunen fra 2006 og frem til projektets afslutning viser, at antal områder er øget på alle naturtyper, antallet af søer er steget mest, efterfulgt af moser og enge. I arealopgørelsen ses den største tilvækst på sø, eng og mose.

Som ovenfor nævnt er uoverensstemmelser ikke taget ud af § 3-registreringen. Baggrunden for at naturområders areal alligevel kan være gået tilbage er, at de kan være omfattet af tekniske tilpasninger og fejlregistreringer, hvor arealer oprindeligt er blevet registreret som § 3-beskyttet natur uden at opfylde kriterierne. Disse er opdateret, så de ikke længere fremgår af § 3-laget i GIS.

4.3 Uoverensstemmelser

Ved luftfototolkningen er der konstateret en række områder, hvor et registreret naturområde ser ud til at være påvirket af en aktivitet, som kan medføre, at området ikke længere opfylder kriterierne for at være beskyttet natur. Der er ikke taget stilling til, om der er tale om et ulovligt forhold. Tabel 4 viser en oversigt over de registrerede uoverensstemmelser.

TABEL 4

Uoverensstemmelser registreret i luftfototolkningen. Bemærk at ikke alle lokaliteter er besigtiget.

	Antal lokaliteter	Areal (ha)
Opdyrkning	59	11,6
Omlægning	22	13,8
Bebyggelse	0	0,0
Haver, parker og golfbaner	5	3,3
Infrastruktur	3	0,1
Råstofgravning og jorddeponering	1	0,2
Sommerhusområder	0	0,0
Tilplantning	9	3,3
Tørlægning og dræning	7	6,4
Tilgroning	10	8,8
Sum af uoverensstemmelser	116	47,4
Afkræftet ved feltbesigtigelse*	22	9,8
Totalt	138	57,2

*) Registreret som uoverensstemmelse ved luftfototolkning, men ved feltbesigtigelsen er der *ikke* konstateret en uoverensstemmelse. Her kan også være tale om, at kommunen har afkræftet uoverensstemmelsen.

Ovenstående tabel viser, at der samlet set er registreret 116 uoverensstemmelser. Opdyrkning og omlægning er de hyppigste på virkningsfaktorer af § 3-områderne i Langeland Kommune. Det gælder for både antal og areal.

4.4 Ny og overset natur

Ved luftfototolkningen har Naturstyrelsen registreret 102 lokaliteter som potentiel ny natur samt 354 lokaliteter som potentiel overset natur, der burde have været med i den oprindelige registrering.

Alle disse er besigtiget i felten for at få fastlagt områdernes egentlige status. Dog har søer jf. aftalen mellem KL og Miljøministeriet som udgangspunkt været undtaget fra besigtigelse i felten, hvorfor kun et fåtal er feltbesigtiget. Nedenstående tabel 5 viser fordelingen af de naturtyper, der er konstateret i luftfototolkningen, og de naturtyper der er registreret i felten eller som følge af kommunens bemærkninger. Endelig fremgår de områder som efter feltbesigtigelse eller ved kommunens bemærkninger er fastlagt til ikke at opfylde kriterierne for at være beskyttet natur.

TABEL 5

Nye og oversete naturområder – med angivelse af den naturtype, der er konstateret ved feltbesigtigelse. Bemærk at ikke alle lokaliteter er besigtiget.

	Ny natur		Overset natur	
	Antal	Areal (ha)	Antal	Areal (ha)
Eng	12	14,8	18	104,6
Hede	0	0,0	0	0,0
Mose	6	24,5	19	17,9
Overdrev	4	5,6	13	16,6
Strandeng	1	0,5	6	7,2
Sø	58	7,8	227	10,4
Sum af bekræftet natur	81	53,3	283	156,6
Ikke-beskyttet natur*	21	39,5	71	208,3
Totalt	102	92,8	354	364,9

* Afkræftet i felten, eller som følge af en kommunal vurdering.

Tabellen viser, at søer udgør det største antal nye naturområder og dernæst eng, i arealopgørelsen udgør mose den største del efterfulgt af eng. For overset natur er det også søer, som udgør det største antal efterfulgt af eng og mose, arealmæssigt er der mest eng efterfulgt af mose og overdrev.

Tabellen viser, at cirka en femtedel af de lokaliteter, der ved luftfototolkningen er registreret som ny og overset natur ikke har kunnet bekræftes i felten. Arealmæssigt er det cirka en tredjedel af ny og overset natur, som ikke har kunnet bekræftes i felten eller som følge af en kommunal vurdering.

4.5 Besigtigede lokaliteter

I alt har Naturstyrelsen feltbesigtiget 258 lokaliteter i Langeland Kommune. Der er besigtiget både potentielle uoverensstemmelser, tekniske tilpasninger samt potentiel ny og overset natur. I tabel 6 og 7 fremgår hhv. antal og areal af de lokaliteter, der er besigtiget i felten samt den naturtype, der er konstateret ved feltbesigtigelsen. Alle lokaliteter fremgår af DAI-laget om statslige § 3-besigtigelser.

TABEL 6

Antal besøgtede lokaliteter med angivelse af den konstaterede naturtype.

	Ny natur	Overset natur	Uoverensstemmelser	Tekniske tilpasninger	Fejlagtige kortlægninger	Oprettet i felten	Totalt
Eng	9	21	8	0	0	0	38
Hede	0	0	0	0	0	0	0
Mose	6	19	4	0	0	0	29
Overdrev	1	16	4	5	0	0	26
Strandeng	0	6	1	1	0	0	8
Sø	3	11	4	2	0	2	21
Sum af natur	19	73	21	8	0	2	122
Ikke natur*	21	70	40	2	2	0	135
Totalt	40	143	61	10	2	2	258

* Afkræftet i felten, eller som følge af en kommunal vurdering.

TABEL 7

Areal (ha) besøgtede lokaliteter med angivelse af den konstaterede naturtype.

	Ny natur	Overset natur	Uoverensstemmelser	Tekniske tilpasninger	Fejlagtige kortlægninger	Oprettet i felten	Totalt
Eng	11,6	169,1	1,6	0,0	0,0	0,0	182,3
Hede	0,0	0,0	0,0	0,0	0,0	0,0	0,0
Mose	24,5	17,9	6,0	0,0	0,0	0,0	48,4
Overdrev	0,4	21,8	2,0	6,2	0,0	0,0	30,4
Strandeng	10,2	34,5	0,1	6,0	0,0	0,0	50,9
Sø	0,5	1,4	0,1	0,2	0,0	0,2	2,4
Sum af natur	47,3	244,7	9,8	12,5	0,0	0,2	314,5
Ikke natur*	29,3	119,7	30,7	1,4	2,2	0,0	183,2
Totalt	76,7	364,3	40,5	13,8	2,2	0,2	497,7

* Afkræftet i felten, eller som følge af en kommunal vurdering.

Som i afsnittet om ny og overset natur fremgår det af de to ovenstående tabeller, at en større andel af de lokaliteter, som ved luftfototolkningen er registreret som nye og oversete naturområder, ikke er bekræftet ved feltbesigtelserne. Disse vil ikke blive lagt ind i Danmarks Miljøportals tema om beskyttet natur. Samtidig har en del af de lokaliteter, som ved luftfototolkningen er registreret som uoverensstemmelser, alligevel ved feltbesøget vist sig at opfylde kriterierne for at være beskyttet natur.

For de lokaliteter, hvor der ved feltbesigtelsen ikke er konstateret natur, har der ikke været krav om at registrere detaljerede oplysninger i feltskemaet. Sædvanligvis er der kun noteret oplysninger om dato og inventør samt at lokaliteten ikke aktuelt opfylder kriterierne for at være beskyttet natur. Disse lokaliteter kan findes i Naturdatabasen og i besøgtelseslaget i DAI.

4.6 Forsvarets og Naturstyrelsens arealer

På Forsvarets og på Naturstyrelsens ejendomme er kortlægningen af naturarealerne foretaget tidligere i selvstændige projekter. Derfor har disse arealer ikke været omfattet af Naturstyrelsens landsdækkende projekt. I de tidligere projekter er der ikke kortlagt med samme parametre som i det landsdækkende projekt. I denne rapport er der for disse områder således ikke oplysninger om eventuelle uoverensstemmelser eller om fordelingen af nye og oversete naturområder.

Forsvaret og Naturstyrelsen har ikke tidligere opdateret data i DAI, og det er aftalt, at opdateringen i DAI foretages i forbindelse med Naturstyrelsens landsdækkende projekt. Derfor vil tallene for naturområdernes antal og areal 'Ved projektets afslutning' i figur 2+3 samt tabel 2+3 være inklusiv ændringer i disse områder.

I Langeland Kommune er der 201 ha natur på Naturstyrelsens arealer, mens Forsvaret ikke har naturarealer.

5. Konstaterede ændringer til kommunal opfølgning

Naturstyrelsen har som led i opdateringen af § 3-arealerne i Langeland Kommune konstateret, at der er 116 bekræftede uoverensstemmelser mellem den eksisterende registrering og nyeste luftfoto/besigtigelse. Når der er tale om en bekræftet uoverensstemmelse betyder det, at Naturstyrelsen har konstateret, at et areal, der hidtil har været registreret som § 3-område er ændret og overgået til anden arealanvendelse end den registrerede, helt eller delvist. Der er ikke taget stilling til, om der findes en naturlig forklaring på uoverensstemmelsen, eller om der er tale om et ulovligt forhold.

Uoverensstemmelserne i Langeland Kommune fremgår oversigtligt af afsnit 4.3 og udgør et samlet areal på 47,4 ha. Alle data fra luftfoto- og feltregistreringerne af disse områder er overdraget til Langeland Kommune, som skal fastlægge, om der er tale om ulovlige forhold i henhold til naturbeskyttelseslovens § 3 og i så fald foretage den nødvendige håndhævelse af reglerne.

Naturstyrelsens opdatering af § 3-registreringer
Langeland Kommune



Naturstyrelsen
Haraldsgade 53
2100 København Ø