



Miljøministeriet
Naturstyrelsen

Natura 2000-plan 2010-2015

Gilbjerg Hoved

Natura 2000-område nr. 129
Habitatområde H113

Kolofon

Titel:

Natura 2000-plan 2010-2015.
Gilbjerg Hoved
Natura 2000-område nr. 129
Habitatområde H113

Emneord:

Habitatdirektivet, Miljømålsloven, målsætninger, indsatsprogram, Natura 2000-planer, H113

Udgiver:

Miljøministeriet, Naturstyrelsen

Ansvarlig institution:

Naturstyrelsen
Ny Østergade 7-11
4000 Roskilde
www.naturstyrelsen.dk

Copyright:

Naturstyrelsen, Miljøministeriet
Kort- og Matrikelstyrelsen

Sprog:

Dansk

År:

2011

ISBE nr.

978-87-7091-332-4

ISBN nr.

978-87-7091-331-1

Dato:

1. december 2011

Forsidefoto: Gilbjerg Hoved

Fotograf: Mogens Holmen

Resume:

Natura 2000-plan for Gilbjerg Hoved (nr. 129). Natura 2000-planen skal sikre gunstig bevaringsstatus for områdets udpegede arter og naturtyper. Området og truslerne mod de udpegede naturtyper og arter beskrives, og der fastlægges målsætninger og indsatser for naturtyperne og arterne. Der foretages en strategisk miljøvurdering af planen.

Må citeres med kildeangivelse



Indhold

Forord	4
Natura 2000-planlægning.....	5
<i>Natura 2000-planen er bindende for myndighederne</i>	5
Områdebeskrivelse	6
Trusler mod områdets naturværdier.....	8
Igangværende pleje og genopretning	9
Tilstand og bevaringsstatus/prognose	10
<i>Vurdering af tilstand</i>	10
<i>Vurdering af bevaringsstatus/prognose</i>	13
Målsætning	15
<i>Overordnet målsætning for Natura 2000-området</i>	16
<i>Konkrete målsætninger for naturtyper og arter</i>	17
<i>Modstridende interesser</i>	17
Indsatsprogram	18
<i>Generelle retningslinjer</i>	19
<i>Konkrete retningslinjer</i>	19
<i>Forslag til mulige virkemidler</i>	20
Sammenhæng og synergi med vandplan	21
Strategisk miljøvurdering	21
Bilag 1. Kort over Natura 2000-områdets placering og afgrænsning....	22
Bilag 2. Opsummering af Natura 2000-planen og mulige virkemidler ..	23
Bilag 3. Væsentlige naturforvaltningsmæssige opgaver.....	24
Bilag 4. Miljørapport for Natura 2000-planen.....	27



Foto: Claus Bjørn Larsen

Danmarks VIP-natur får egen bodyguard

Hvad har Skagens Gren, Silkeborgskovene og det Sydfynske Øhav til fælles? Eller klokkefrøen, fiskeørnen og gråsælen? De er alle en del af Danmarks særligt værdifulde natur, som vi er forpligtet til at passe godt på. Det samme gælder strandengen, højmosen og boblerevet. Natura 2000-områderne er et netværk af naturområder i EU, der indeholder særligt værdifuld natur set i et europæisk perspektiv. Natura 2000 skal sørge for, at alle 27 EU-lande drager omsorg for egne truede dyr, planter og natur.

Danmark har i alt 246 Natura 2000-områder. Hvert område får nu sin helt egen naturplan, der skal fungere som bodyguard. Det er i alt for mange år gået tilbage for naturens mangfoldighed. Nu skal planerne sørge for, at staten, kommuner og lodsejere drager omsorg for de naturtyper og plante- og dyrearter, der er truede sårbare eller sjældne i EU.

Ny natur på vej

Naturplanerne er den hidtil største naturindsats, der nogensinde er sat i værk i Danmark. Budgettet er ca. 1,8 mia. kroner og vil i stor udstrækning blive finansieret af EU's landdistriktsmidler. Den planlagte indsats dækker ca. 1.600 km², hvoraf de 40 km² er ny natur.

Der er planlagt hundredvis af nye vandhuller, som vil sikre levesteder for padder som klokkefrøen og vandsalamanderen. 200 km² løvskov skal beskyttes mod rydning, og flere hule, gamle og døde træer vil give levesteder for svampe, flagermus og insekter. Fiskeri på havet skal reguleres, så de unikke danske boblerev sikres mod at blive ødelagt af fiskeredskeer, og danske højmoser skal igen have mulighed for at få det bedre. Lige nu er de truet af udtørring og tilgroning. Med naturplanerne skal der ryddes krat og buske og gives bedre og mere naturlige vandforhold.

Tilbagegangen stoppes

Som ny miljøminister er jeg glad for, at vi nu har en plan for at stoppe naturens tilbagegang i Natura 2000-områderne. Der må ikke ske yderligere skade på naturen. Planerne har været for længe undervejs under VK-regeringen. Natura 2000-områderne blev udpeget i årene 1998-2004, og tilbagegangen skulle være standset allerede sidste år.

Danmarks nye SRSF-regering vil føre en mere aktiv og fremsynet naturpolitik. De 246 Natura-områder har nu hver en bodyguard, mens regeringen laver en plan for hele Danmark. Naturplan Danmark skal sætte ambitiøse mål – ikke blot for den natur som findes i Natura 2000-områderne, men for hele den danske natur.

Lad os så komme i gang !

Med venlig hilsen
miljøminister Ida Auken

Natura 2000-planlægning

EU's Natura 2000-direktiver (Fuglebeskyttelses- og Habitatdirektiverne) forpligter Danmark til at gøre den nødvendige indsats for at sikre eller genoprette en række sjældne, truede eller karakteristiske naturtyper og arter. Gennem en målrettet indsats i de udpegede Natura 2000-områder bidrager Danmark til at sikre den europæiske natur og dens mangfoldighed.

Med henblik på at prioritere den nødvendige indsats udarbejder Naturstyrelsen en Natura 2000-plan, der dækker hvert af de udpegede beskyttelsesområder. Natura 2000-planen er en sammenfattende plan, som både indeholder Natura 2000-skovplan for de skovbevoksede fredskovpligtige arealer og Natura 2000-plan for øvrige områder samt arter.

Planen omfatter "udpegningsgrundlaget", dvs. de naturtyper og arter, som området er udpeget for. Natura 2000-planens indhold er vist i figur 1.

Natura 2000-planen er bindende for myndighederne

Natura 2000-planen er bindende, således at alle myndigheder i deres arealdrift, naturforvaltning eller ved udøvelse af deres beføjelser i henhold til lovgivningen i øvrigt skal lægge Natura 2000-planen til grund. Planen er vedtaget i 2011, hvorefter kommunalbestyrelserne og Naturstyrelsen udarbejder bindende handleplaner, som skal sikre gennemførelsen af Natura 2000-planen. Direkte statslig opfølgning i form af bekendtgørelser o.l. sker dog på grundlag af Natura 2000-planen. Offentlige lodsejere kan vælge at gennemføre Natura 2000-planen direkte i deres drifts- og plejeplaner.

Natura 2000-planens målsætninger er bindende og skal desuden anvendes ved konsekvensvurdering i forbindelse med myndighedsudøvelse, jf. Miljøministeriets bekendtgørelse nr. 408 af 1. maj 2007 (ændret ved bekendtgørelse nr. 1443 af 11. december 2007 med senere ændringer) om udpegnings- og administration af internationale naturbeskyttelsesområder samt beskyttelse af visse arter.

Indsatsprogrammets retningslinjer er ligeledes bindende og danner grundlag for områdets handleplan og eventuelle drifts- og plejeplaner.

Natura 2000-planen koordineres med vandplanen for hovedvandopland 2.3 Øresund og bliver ligesom denne revideret hvert 6. år. De dele af Natura 2000-planen, der vedrører skovbevoksede fredskovpligtige arealer, revideres dog kun hvert 12. år.

Natura 2000 plan



Figur 1. Opbygning af en Natura 2000-plan

Områdebeskrivelse

Natura 2000-området har et areal på 40 ha og en kystlinje på ca. 700 m og afgrænses som vist på bilag 1. Natura 2000-området består af Habitatområde nr. H 113. På Naturstyrelsens hjemmeside www.naturstyrelsen.dk samt i figur 2 og bilag 2 er der angivet hvilke naturtyper og arter, der udgør udpegningsgrundlaget for dette område.



Udsigt over den sydlige del af Natura 2000-området.

Fotograf: Mogens Holmen

Natura 2000 plan

Området ligger ud til Kattegatkysten 2 km vest for Gilleleje. Hele området er statsejet og pålagt fredskovspligt, men kun ca. 3,2 ha er skovbevokset. Nærmest kysten er 25 ha af området fredet. Jordbunden i området består overvejende af smelte- og saltvandsgrus.

Området er udpeget for at bevare en række særlige naturtyper samt arten stor vandsalamander. Blandt områdets naturtyper kan fremhæves kystklinter, overdrev, rigkær og næringsrige søer.

Selve Gilbjerg Hoved er en 30 m høj, stejl (38° hældning), svagt eroderet stenbeskyttet kystklint. Der er tale om en moræneklint med en artsrig vegetation. Kystskrænten er nordvendt, fugtig og mosrig. Desuden er den et markant element i områdets natur.

Ud over klinten er det hovedparten af kystskrænten forholdsvis åben, mest med enkelte spredte buske. På skrænten findes et meget artsrigt kystoverdrev med en del sjældne og halvsjældne plantearter. Mod øst er overdrevet kalkrigt, men bliver mere surt mod vest. Vestligst findes ganske små klitarealer langs kysten.

Plateauet ovenfor skrænten er tilgroet i kratskov mod øst, men næsten åbent mod vest ud for Gilleleje Feriecenter. Videre ind i landet ligger et overvejende åbent, udyrket område med bl.a. overdrev og vandhuller.



Fotograf: Mogens Holmen

Ynglevandhul for stor vandsalamander i den tidligere dyrkede del af området

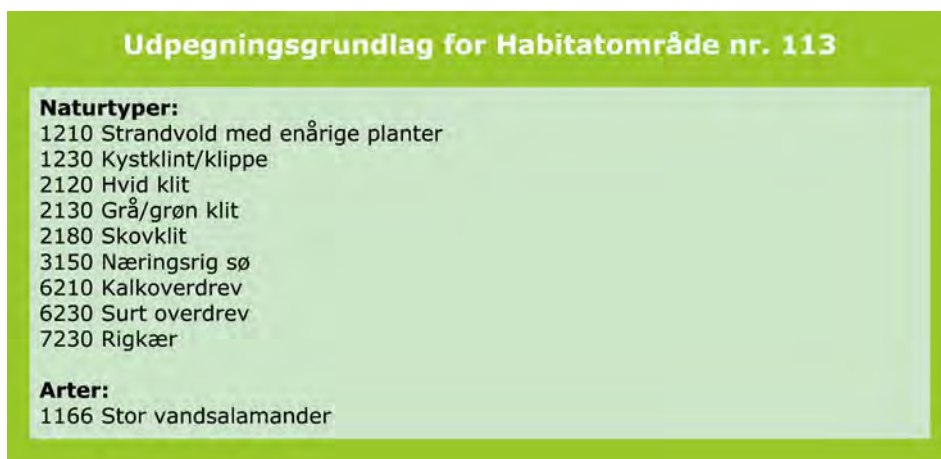
Inden for området findes seks mindre vandhuller, hvoraf flere er ynglesteder for områdets bestand af stor vandsalamander.

Natura 2000 plan

På et surt overdrev syd for kystskrænten er der i bl.a. 2004 fundet planten bakke-gøgelilje, som ikke i sig selv er på områdets udpegningsgrundlag, men er truet (rødlistet) i Danmark og samtidigt af EU er angivet som karakteristisk for denne naturtype.

I området, der ikke er fuglebeskyttelsesområde, observeres hvert år et meget stort fugletræk.

I basisanalyserne for Natura 2000-området N 129 Gilbjerg Hoved findes der en mere detaljeret gennemgang af området. Se Naturstyrelsens hjemmeside www.naturstyrelsen.dk



Figur 2. Naturtyper og arter, der udgør udpegningsgrundlaget for Natura 2000-området

Natura 2000-området ligger i Gribskov Kommune og indenfor vandplanområdet hovedvandopland 2.3 Øresund.

Trusler mod områdets naturværdier

I det følgende afsnit skal de oplyste trusler forstås som påvirkninger af naturtyper og arter, der er på udpegningsgrundlaget for Natura 2000-området. Trusler er i den forbindelse aktuelt forekommende og konkrete påvirkningsfaktorer, der enkeltvis eller i samvirkning vil kunne forhindre, at naturtyperne og arterne opnår gunstig bevaringsstatus. Det kan dog også være potentielle påvirkningsfaktorer i det omfang, at der er viden om, at påvirkningerne periodevis er forekommende i området, men aktuelt ikke er til stede. Aktuelle påvirkninger, der f.eks. reguleres internationalt eller i anden sammenhæng, og derfor ikke er et anliggende for Natura 2000-planen, kan også fremgå, men vil ikke være en del af denne Natura 2000-plans indsatsprogram.

Næringsstofbelastning

Natura 2000 plan

Inden for området sker der en årlig afsætning af luftbårent kvælstof (N-deposition) på mellem 10 og 15 kg/ha, alt efter den lokale husdyrtæthed og de enkelte naturarealers overfladeruhed.

Overslagsberegninger viser, at næringsstofbelastningen med kvælstof fra luften (N-depositionen) overskrider den lave ende af tålegrænseintervallet på arealerne af hvid klit (2120), grå/grøn klit (2130) og surt overdrev(6230).

Tilgroning

Arealerne af naturtyperne kalkoverdrev (6210) og rigkær (7230) er under tilgroning med høje urter og -græsser, og det gælder nogle steder også for surt overdrev (6230). Blandt andet breder rød-gran sig på kystskræntens arealer af kalkoverdrev (6210).

I og langs kanten af nogle af de vandhuller, der er ynglesteder for stor vandsalamander, sker der er tilgroning med sump- og især vedplanter, der skygger vandet og derved forringer stor vandsalamanders ynglebetingelser.

Invasive arter

Der er stedvist på kystskrænten fremvækst af rynket rose i både kalkoverdrev (6210) og surt overdrev (6230). I kalkoverdrev (6210) er der her desuden opvækst af vedplanten glansbladet hæg.



Fotograf: Mogens Holmen

Til venstre: I områdets vandhuller findes yngel af stor vandsalamander.

Til højre: I 2004 blev den fredede plante bakke-gøgelilje fundet i området. Den er ikke i sig selv på udpegningsgrundlaget, men er karakteristisk for naturtypen surt overdrev.

Igangværende pleje og genopretning

Det meste af Natura 2000-området drives af Naturstyrelsen. Dykning af marker i den sydlige del af området er for nyligt ophørt

helt. Der er derved skabt grundlag til at kunne fremme udviklingen af lysåben natur gennem driften af også denne del området.

Ophøret med dyrkning har tillige positiv betydning for tilstanden af de ynglevandhuller og levesteder stor vandsalamander, der tidligere var omgivet af dyrket mark.

I 2007 blev ca. 80% af tilgroningen på det højtliggende kalkoverdrev fjernet. Der har siden været årligt høslet med bortkørsel af det afslåede materiale.

Gilbjerg Hoved og Gilbjergstien er fredet. Formålet med fredningen er at bevare udsigten over havet og ind mod land, herunder at bevare stiens landskabelige omgivelser.

Tilstand og bevaringsstatus/prognose

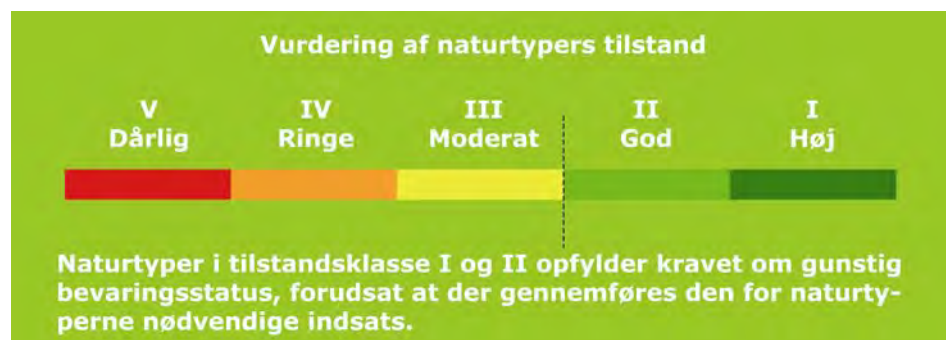
For nogle naturtyper er der udviklet et system til vurdering af den enkelte naturtypes aktuelle tilstand, som er et udtryk for typens aktuelle naturindhold og en række andre målbare faktorer.

Bevaringsstatus for naturtyper og arter er derimod en vurdering af, hvordan deres tilstand vil være i fremtiden, såfremt der ikke sker ændringer i udnyttelsen og i de trusler, der eksisterer i dag. Der er således tale om en prognose for arternes og naturtypernes udviklingsretning. I de følgende afsnit er der nærmere beskrevet tilstand og bevaringsstatus/prognose for områdets naturtyper og arter.

Skovnaturtypen skovklit (2180) er inkluderet i områdets udpegningsgrundlag. Områdets kortlagte arealer er blevet nærmere undersøgt for tilstedeværelse af skovklit (2180). Der blev imidlertid ikke fundet arealer, der fuldt ud opfylder kriterierne for at kunne regnes som skovklit (2180) eller andre af habitatdirektivets skovnaturtyper.

Vurdering af tilstand

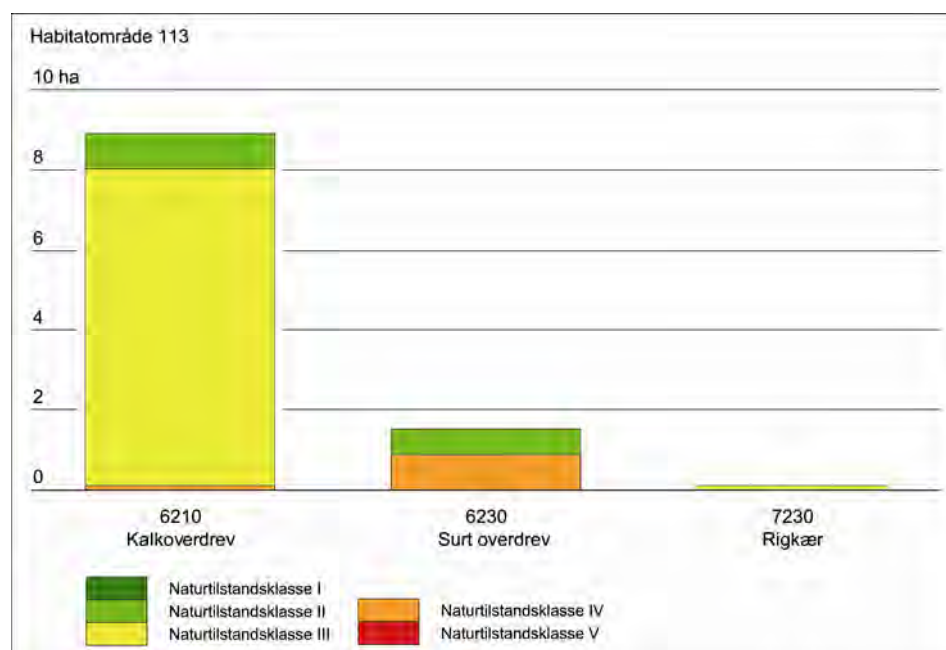
Der er foretaget en vurdering af tilstanden i 23 lysåbne naturtyper og 10 skovnaturtyper. Naturtyperne er kortlagt i dels basisanalyserne, dels i en efterfølgende kortlægning. Desuden er tilstanden vurderet for udvalgte forekomster af 5 søtyper. Vurderingen bygger på et system, der inddeler forekomster af Habitatdirektivets naturtyper i 5 tilstandsklasser (figur 3), hvor I (høj) er bedst og V (dårlig) er værst. Som led i beregningen af tilstanden beregnes både et artsindeks, baseret på indholdet af plantearter i en cirkel med radius 5 m og et strukturindeks baseret på vegetationshøjden, opvækst af vedplanter, forekomst af drængrøfter m.m. For skovnaturtyperne baseres strukturindeks bl.a. på omfang af jordbearbejdning, afvandringsforhold, forekomst af invasive arter og trækronernes lagdeling i forskellige etager.



Figur 3. Tilstandsklasser for naturtyper

Strukturindeks og artsindeks for den enkelte naturtype vægtes sammen med naturtypens tilstandsklasse på arealet. Et højt strukturindeks kombineret med et lavt artsindeks viser, at naturarealet har forudsætninger for et højt naturindhold, men at de karakteristiske arter ikke er til stede. Et højt artsindeks kombineret med et lavt strukturindeks kan anvendes som et redskab til at lokalisere artsrige forekomster med et stort behov for pleje eller anden indsats.

I figur 4 er vist natur/skovtilstanden for Natura 2000-områdets naturtyper.



Figur 4. Naturtilstand for de af Natura 2000-områdets lysåbne naturtyper, som er tilstandsvurderet

I Gilbjergghoved-området er der kortlagt 0,01 ha grå/grøn klit (2130). Tilstanden er dog ikke vurderet for arealet, der er medregnet i basisanalysen, men ikke blev registreret ved den særlige kortlægning med oplysninger om tilstand, der fandt sted i 2004-2005. I stedet blev det

Natura 2000 plan

her blot indregnet som en del af områdets areal af hvid klit (2120). Det er imidlertid voksested for en lille bestand af planten nikkende kobjælde, hvis danske forekomster samlet betragtet er af væsentlig betydning for artens globale bestand ("national ansvarsart").

Der er kortlagt i alt 8,8 ha. kalkoverdrev (6210). På 0,9 ha (på kystskrænten) er tilstanden vurderet som naturtilstandsklasse II med artsindeks 0.8 - 1 og strukturindeks 0.4 – 0.6. Strukturen er her præget af problemer med tilgroning og invasive arter. De øvrige ca. 7,9 ha af naturtypens arealer er vurderet til naturtilstandsklasse IV-V med overvejende artsindeks 0.4 – 0.6 og strukturindeks 0.2 – 0.4, hvor tilgroning med høje urter og -græsser er en medvirkende årsag til strukturklassen.

Der er kortlagt i alt 1,5 ha surt overdrev (6230). Heraf er 0,6 ha langs kystskrænten vurderet til naturtilstandsklasse II med artsindeks 0.6 – 0.8 og strukturindeks 0.6 – 0.8. De øvrige 0,9 ha af naturtypen er vurderet til naturtilstandsklasse IV med artsindeks 0.4 – 0.6 og strukturindeks 0.2 – 0.4, hvor tilgroning med høje urter og -græsser er en medvirkende årsag til strukturklassen. I anden forbindelse er der for nyligt påvist en lille bestand af planten bakke-gøgelilje et sted på arealet, hvilket på netop dette sted måske kunne være tegn på en bedre artsklasse; Bakke-gøgelilje er en nationalt truet art, der samtidigt er angivet som karakteristisk for surt overdrev.

Der er kortlagt i alt 0,1 ha rigkær (7230). Hele arealet er vurderet til naturtilstandsklasse III med artsindeks 0.2 – 0.4 og strukturindeks 0.4 – 0.6. Tilgroning med høje urter og -græsser er en medvirkende årsag til strukturindekset.

Habitatområde 113

Naturtype	Naturtilstandsklasse (ha)				
	I	II	III	IV	V
6210 kalkoverdrev		0,9	7,9	0,1	
6230 surt overdrev		0,6		0,9	
7230 rigkær			0,1		
Hovedtotal		1,5	7,9	0,9	

Tabellen viser de tilstandsvurderede lysåbne naturtypers fordeling i ha.

Se kort med tilstandsvurdering af de enkelte naturforekomster på Naturstyrelsens hjemmeside www.naturstyrelsen.dk

Der er endnu ikke udviklet et system til vurdering af tilstanden for en række lysåbne naturtyper, marine naturtyper, større søer, vandløb samt fugle og andre arter.

Vurdering af bevaringsstatus/prognose

Miljømålsloven og skovloven fastsætter som et overordnet mål, at naturtyper og arter, som Natura 2000-områderne er udpeget for, skal have en gunstig bevaringsstatus. Gunstig bevaringsstatus er defineret i Habitatdirektivet (figur 5).

Gunstig bevaringsstatus

En naturtypes "bevaringsstatus" anses for "gunstig", når

- det naturlige udbredelsesområde og de arealer, det dækker inden for dette område, er stabile eller i udbredelse, og
- den særlige struktur og de særlige funktioner, der er nødvendige for dets opretholdelse på langt sigt, er til stede og sandsynligvis fortsat vil være det i en overskuelig fremtid, samt når
- bevaringsstatus for de arter, der er karakteristiske for den pågældende naturtype, er gunstig

En arts "bevaringsstatus" anses for "gunstig", når

- data vedrørende bestandsudviklingen af den pågældende art viser, at arten på langt sigt vil opretholde sig selv som en levedygtig bestanddel af dens naturlige levesteder, og
- artens naturlige udbredelsesområde hverken er i tilbagegang, eller der er sandsynlighed for, at det inden for en overskuelig fremtid vil blive mindsket, og
- der er og sandsynligvis fortsat vil være et tilstrækkeligt stort levested til på langt sigt at bevare dens bestande

Figur 5. Habitatdirektivets definition af gunstig bevaringsstatus på biogeografisk niveau for naturtyper og arter

Natura 2000 plan

Gunstig bevaringsstatus skal generelt opnås inden for hver af Danmarks to biogeografiske regioner, nemlig den kontinentale og den atlantiske region. Gunstig bevaringsstatus skal dog ifølge EU's vejledning til direktivets artikel 6 også anvendes på de enkelte Natura 2000-områder, men der findes ingen retningslinjer for, hvorledes denne vurdering skal foretages. Den første Natura 2000-plan laves på grundlag af tilgængelig viden og derfor alene ud fra en prognose for de enkelte naturtypers og arters udvikling.

Prognosen for de kortlagte naturtyper er bestemt på områdeniveau ud fra de enkelte forekomsters natur /skovtilstand og aktuelle trusler og inddeles i *gunstig* eller *ugunstig prognose*. Naturtyper i tilstandsklasse I (høj tilstand) eller II (god tilstand) har en gunstig prognose, hvis det vurderes, at tilstanden også kan opretholdes på langt sigt. I mange tilfælde forudsætter det, at der gennemføres den for naturtyperne nødvendige indsats i form af naturpleje, begrænsning af næringsstofftilførsel, forbedring af hydrologiske forhold m.m.

Prognosen for de øvrige naturtyper og alle arterne er baseret på den bedste tilgængelige viden. Her benyttes begreberne vurderet gunstig, vurderet ugunstig og ukendt prognose.

I Natura 2000-området er der foretaget følgende vurdering af prognosen for naturtyper og arter:

Prognosen er gunstig eller vurderet gunstig for:

- Ingen

Prognosen er ugunstig eller vurderet ugunstig for:

- 2120 hvid klit fordi naturtypens laveste tålegrænse for N-depositionen er overskredet overalt.
- 2130 *grå/grøn klit fordi naturtypens laveste tålegrænse for N-depositionen er overskredet overalt.
- 6210 kalkoverdrev fordi mere end 25% af det kortlagte areal af naturtypen er i strukturklasse III-V, og fordi der stedvist er problemer med tilgroning.
- 6230 *surt overdrev fordi mere end 25% af det kortlagte areal af naturtypen er i strukturklasse III-V, samt fordi naturtypens laveste tålegrænse for N-depositionen er overskredet overalt og, at der stedvist er problemer med tilgroning.
- 7230 rigkær fordi mere end 25% af det kortlagte areal af naturtypen er i strukturklasse III-V og, at der stedvist er problemer med tilgroning.

Prognosen er ukendt for:

- 1210 strandvold med énårige planter. Naturtypen er ikke kortlagt og kun sporadisk til stede.
- 1230 kystklint. Naturtypen er ikke kortlagt med hensyn til naturindhold.
- 2180 Skovklit. Naturtypen er ikke registreret indenfor området.

Natura 2000 plan

- 3150 næringsrig sø. Naturtypen er ikke kortlagt i samlet omfang eller med hensyn til naturindhold.
- 1166 stor vandsalamander. Artens samlede forekomst i området er ikke kortlagt. Den er imidlertid blevet påvist i 4 vandhuller inden for området og er fundet ynglende i de 3, hvorfor det er sandsynligt, at de voksne salamandre lever udbredt i naturarealerne ovenfor kystskrænten.



Fotograf: Mogens Holmen

Småarealer med klitvegetation ud for feriecentret. I baggrunden skrænter med overdrev

Målsætning

Det overordnede mål er at sikre eller genoprette gunstig bevaringsstatus for de naturtyper og arter, der udgør udpegningsgrundlaget i de enkelte Natura 2000-områder (jf. dog nedenfor om eventuelle modstridende interesser).

Der opstilles en **overordnet målsætning** for området. Den overordnede målsætning angiver det overordnede sigte for, hvorledes området skal udvikle sig både for at sikre områdets integritet og en gunstig bevaringsstatus for arter og naturtyper. Målsætningen skal endvidere fremhæve de naturtyper og arter, der udgør den største arealandel af området, og endelig fremhæves forekomster af naturtyper og arter, der har stor vigtighed på nationalt og/eller biogeografisk niveau. En vurdering af denne betydning foretages efter følgende kriterier:

- Stort areal, levested eller bestand
- Få forekomster
- Truede naturtyper og arter
- Særlige danske ansvarsområder

Miljøministeriet, Naturstyrelsen

Der opstilles desuden mere **konkrete målsætninger**, der fastlægger de langsigtede mål for udviklingen i areal og tilstand for de enkelte naturtyper og arters levesteder. Målfastsættelsen tager udgangspunkt i den tilstand, som er vurderet for naturtyper og arters levested efter tilstandsvurderingssystemet. Hvor der ikke er udviklet et sådant system, skal gunstig bevaringsstatus sikres eller genoprettes på baggrund af bedste faglige viden.

Såvel overordnet målsætning som de konkrete målsætninger rækker ud over 1. planperiode og beskriver en tilstand, der tager hensyn til potentialet i de lokale naturforhold. Målsætningerne afspejler desuden en afvejning af eventuelle modstridende interesser efter retningslinjer angivet i By- og Landskabsstyrelsen 2009: "Retningslinier for den statslige Natura 2000-planlægning: Målfastsættelse og indsatsprogram".

Overordnet målsætning for Natura 2000-området

Baggrund for den overordnede målsætning:

I Gilbjerg hoved-området er der specielt fokus på kalkoverdrev(6210), surt overdrev (6230) og rigkær (7230), som er truede naturtyper, dvs. at deres biogeografiske status i Danmark er i fare for at blive alvorligt forringet. Endvidere er der fokus på stor vandsalamander, der er meget udbredt i området.

Det overordnede mål for området er:

Områdets naturtyper udgør i vidt omfang et sammenhængende naturområde præget af især store arealer af overdrevsnaturtyper og med væsentligt indhold af levesteder for den udbredte stor vandsalamander.

Arealet af de enkelte naturtyper og af stor vandsalamanders levesteder sikres som minimum opretholdt.

Områdets næringsrige søer sikres en gunstig bevaringstilstand og opnår at rumme velegnede ynglesteder for stor vandsalamander, hvilket forudsætter en god vandkvalitet.

Alle terrestriske naturtyper sikres god-høj naturtilstand i det omfang, de naturgivne forhold gør det muligt. Der vil være en naturlig dynamik mellem det tilgrænsende hav og den kystnære terrestriske natur i området.

Områdets økologiske integritet vil være sikret i form af en for naturtyperne hensigtsmæssig drift/pleje og hydrologi, en lav næringsstofbelastning samt gode sprednings- og etableringsmuligheder for stor vandsalamander.

Konkrete målsætninger for naturtyper og arter

Der opstilles følgende konkrete målsætninger, som fastlægger de langsigtede mål for naturtyper og arter i Natura 2000-området:

- *Naturtyper og arter skal have en gunstig bevaringsstatus.*
- *For naturtyper og for arters levesteder, der er vurderet til natur/skovtilstandsklasse I eller II og gunstig prognose skal udviklingen i deres areal og tilstand være stabil eller i fremgang.*
- *For naturtyper og arters levesteder, der er vurderet til natur/skovtilstandsklasse III-V og/eller ugunstig prognose skal udviklingen i deres natur/skovtilstand være i fremgang, således at der opnås natur/skovtilstand I-II og gunstig bevaringsstatus, såfremt de naturgivne forhold giver mulighed dertil. Det samlede areal af naturtypen/levestedet skal være stabilt eller i fremgang, hvis naturforholdene tillader det. Navnlig for skovnaturtyperne kan der være tale om en dynamisk situation, hvor det ikke nødvendigvis er de samme forekomster, der over tid bidrager til arealmålet.*
- *For naturtyper og arter uden tilstandsvurderingssystem og/eller med en ukendt prognose er målsætningen gunstig bevaringsstatus. Det betyder, at tilstanden og det samlede areal af levestederne for stor vandsalamander stabiliseres eller øges, således at der er grundlag for tilstrækkelige egnede yngle- og fourageområder.*
- *Naturtypeforekomster i artsklasse I målsættes til tilstandsklasse I og skal søges udvidet/sammenkædet, hvis de naturgivne forhold gør det muligt.*

Modstridende interesser

En målsætning om gunstig bevaringsstatus for en bestemt naturtype kan indebære en nedprioritering af en anden naturtype eller art, og det er nødvendigt at foretage et valg.

I området ses stedvist en opvækst af træer og buske i de lysåbne naturtyper. I nogle tilfælde vil disse kunne udvikle sig til skovnaturtyper, men det prioriteres højere at sikre områdets areal og tilstand af de lysåbne naturtyper.

Målsætningerne for Gilbjerg hoved-området medfører ellers ingen nedprioriteringer for de naturtyper og arter, som området er udpeget for, og hvoraf grå/grøn klit (2130) og surt overdrev (6230) er særligt prioriterede ifølge habitatdirektivet.



Fotograf: Mogens Holmen

På vej ind i området fra syd. I baggrunden ses træbevoksningen ovenfor kystskrænten

Indsatsprogram

Opfyldelsen af Habitat- og Fuglebeskyttelsesdirektivernes krav om gunstig bevaringsprognose er en opgave som strækker sig over lang tid og kræver en omfattende indsats over flere planperioder. Det er derfor nødvendigt at prioritere indsatsen i den enkelte planperiode. Den nationale prioritering af indsatsen i 1. planperiode er formuleret i 4 sigtelinjer, som lægger niveauet for indsatsen i planperioden. Sigtelinjerne er beskrevet i bilag 3.

Indsatsprogrammet der bygger på de 4 sigtelinjer beskriver indsatsen i den første planperiode 2010-2015 (for skovbevoksede fredskovs-pligtige arealer dog frem til 2021).

Indsatsprogrammet består af en række **generelle retningslinjer**, som skal sikre den eksisterende naturtilstand. De generelle retningslinjer gælder for alle arter og naturtyper på udpegningsgrundlaget, og den nødvendige indsats vil efterfølgende blive konkretiseret i de kommunale/statslige handleplaner.

Indsatsprogrammet består desuden af en række **konkrete retningslinjer**, som skal sikre små naturarealer, ubeskyttede naturarealer og særligt truede arter og naturtyper. De konkrete retningslinjer giver en nærmere beskrivelse af den indsats, som i disse særlige tilfælde skal indarbejdes i de kommende handleplaner.

Indsatsprogrammet indeholder ikke bindende krav til kommunernes, Naturstyrelsens eller andre offentlige lodsejeres brug af de virkemid-

ler og tiltag, som skal sikre den nødvendige indsats. Tiltag prioriteres og konkretiseres i handleplanerne eller i andre opfølgende tiltag.

Indsatsprogrammet for Natura 2000-området omfatter nedenstående generelle og konkrete retningslinjer, som tillige er vist oversigtligt i bilag 2.

Generelle retningslinjer

Indsatser efter sigtelinje 1. Areal og tilstand af udpegede naturtyper og levesteder for udpegede arter må ikke gå tilbage eller forringes.

- 1.1 *Reduktion af kvælstof-deposition fra luften på områdets habitatnaturtyper sker ved administration af husdyrgodkendelsesloven, der med ændringen af 10. februar 2010 har fastlagt et særligt beskyttelsesniveau af hensyn til bevaringsmålsætningen i Natura 2000-planlægningen. Den øvrige tilførsel af næringsstoffer til typerne reduceres, herunder fra dræntilløb og fodring.*
- 1.2 *Det undersøges nærmere, hvor der er behov for at skabe mere hensigtsmæssig hydrologi i skovnaturtyperne.*
- 1.3 *De lysåbne terrestriske naturtyper sikres en hensigtsmæssig ekstensiv drift og pleje.*
- 1.4 *Skovnaturtyperne sikres en skovnaturtypebevarende drift og pleje. I særlige tilfælde kan permanent ophør af drift i skovnaturtyper (urørt skov) være nødvendig for at opfylde direktivforpligtigelsen primært på arealer, som i forvejen i en længere periode har haft minimal eller ingen hugst.*
- 1.5 *Der sikres velegnede levesteder for stor vandsalamander i form af mindst 3 vandhuller med gode, solrige yngleforhold for arten.*
- 1.6 *Invasive arter som rynket rose og glansbladet hæg bekæmpes og deres spredning skal forebygges. Dette omfatter indenfor de lysåbne naturtyper tillige arten rødgran, der overfor disse naturtyper har en lignende virkning.*

Konkrete retningslinjer

Indsatser efter sigtelinje 2. Små og fragmenterede habitatnaturtyper og levesteder for arter, som ikke kan opretholdes ved drift af det nuværende areal alene, sikres ved arealudvidelse, sammenkædning af arealer, pleje af naboarealer og/eller etablering af spredningskorridorer.

- 2.1 *Der gennemføres ingen indsats efter denne retningslinje.*

Indsatser efter sigtelinje 3. Naturtyper og levesteder, som ikke er beskyttet af natur- og miljølovgivningen skal sikres.

- 3.1 *Skovnaturtyper sikres. Der kan være tale om en dynamisk situation, hvor det ikke nødvendigvis er de samme forekomster, der over tid bidrager til sikring af en skovnaturtype.*

Natura 2000 plan

Indsatser efter sigtelinie 4. Der skal gøres en særlig indsats for naturtyper og arter, hvis biogeografiske status er i fare for at blive alvorligt forringet i 1. planperiode.

4.1 Der gennemføres ingen indsats efter denne retningslinje.

Forslag til mulige virkemidler

Kommunerne, Naturstyrelsen og statslige lodsejere/myndigheder udarbejder handleplaner, vælger virkemidler og foretager den konkrete forvaltning indenfor rammerne af indsatsprogrammet. Mulige virkemidler nævnt i bilag 2 skal derfor betragtes som eksempler på, hvorledes indsatsprogrammet kan gennemføres.

Sammenhæng og synergi med vandplan

Natura 2000-planen er koordineret med vandplanen. Ifølge Vandrammedirektivet må tilstanden af vandområderne ikke forringes, og vandplanens indsatsprogram vil generelt forbedre den eksisterende vandkvalitet i større søer, vandløb, fjorde og kystvande. Forbedringen sker ved reduktion i tilførslen af næringsstoffer og miljøfarlige stoffer samt stedvis sikring af en mere naturlig hydrologi i ådale. Vandplanen vil desuden forbedre de fysiske forhold og sikre kontinuiteten på udvalgte vandløbsstrækninger. Disse indsatser forventes i de fleste tilfælde at bidrage til at forbedre tilstanden i de vandafhængige habitatnaturtyper og i levestederne for de arter, der er tilknyttet vand.

Der er gode muligheder for at opnå andre synergieffekter mellem de 2 planer, men i enkelte tilfælde kan der opstå konflikter, f.eks. hvor indsats efter vandplanen medfører oversvømmelser af habitatnaturtyper eller levesteder for arter.

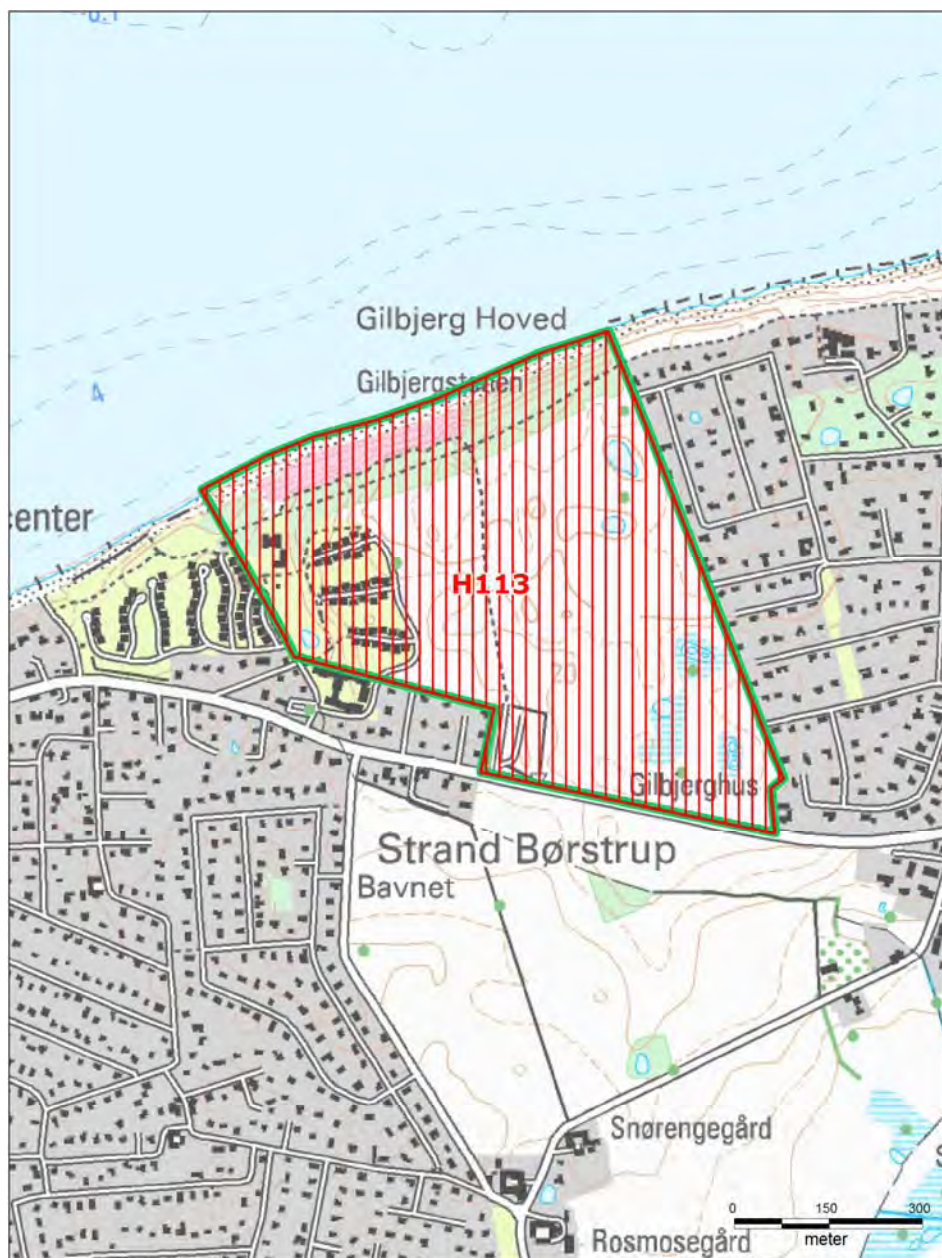
Planlagt indsats efter vandplanen, der kan påvirke udpegningsgrundlaget i et Natura 2000-område væsentligt, skal konsekvensvurderes i henhold til habitatdirektivets artikel 6, stk. 3. Indsatsen kan i givet fald kun gennemføres, hvis det på grundlag af bedste faglige viden dokumenteres, at aktiviteten ikke vil skade bevaringsmålsætningen for området. Potentielle konflikter mellem Vand- og Natura 2000-planen skal som udgangspunkt afdækket i forbindelse med vedtagelse af vandplanen.

Strategisk miljøvurdering



I medfør af Bekendtgørelse nr. 936 af 24. september 2009 af lov om miljøvurdering skal der foretages en miljøvurdering af planer og programmer, der omhandler fysisk planlægning og arealanvendelse, eller som kan påvirke et internationalt beskyttelsesområde væsentligt.



I bilag 4 er der udarbejdet en miljørapport, der belyser konsekvenserne ved at gennemføre Natura 2000-planen for område nr. 129 Gilbjerg Hoved.

Bilag 1. Kort over Natura 2000-områdets placering og afgrænsning



Natura 2000-område N129 Gilbjerg Hoved

 Natura 2000-område N129
 Øvrige Natura 2000-områder

 Fuglebeskyttelsesområde
 Habitatområde

Bilag 2. Opsummering af Natura 2000-planen og mulige virkemidler

En opsummering af Natura 2000-planens indhold, mål og indsatsprogram findes samlet i en database - opdelt på de naturtyper og arter, der udgør udpegningsgrundlaget for det på gældende Natura 2000-område. Se www.naturstyrelsen.dk – under dette Natura 2000-område.

Bilaget indeholder endvidere en oversigt over mulige virkemidler, der er eksempler på, hvordan indsatsprogrammet kan gennemføres.

Sammen med bilaget findes på hjemmesiden baggrundsmateriale for planerne samlet i basisanalyse og tillæg til basisanalyse samt henvisning til kort over forekomst af de kortlagte og tilstandsvurderede naturtyper.

Bilag 3. Væsentlige naturforvaltningsmæssige opgaver

Ved igangsætningen af Natura 2000-planprocessen blev der identificeret en række væsentlige naturforvaltningsmæssige opgaver. På baggrund heraf blev der opstillet 4 sigtelinjer, der formulerer prioriteringen af den nødvendige indsats. Sigtelinjerne sætter dermed rammerne for Natura 2000-planlægningen.

De overordnede rammer er formuleret i nedenstående bilag. Teksten indgik i idéfasen for vand- og naturplanlægningen, juni – december 2007.

Antallet af naturtyper, der kortlægges og tilstandsvurderes er siden udvidet.

Væsentlige naturopgaver

Miljøministeriet har udarbejdet en oversigt over væsentlige naturforvaltningsmæssige opgaver i Natura 2000-planlægningen. Det er de opgaver, som tillægges den højeste prioritet i 1. planperiode fra 2010 til 2015:

Væsentlige naturforvaltningsmæssige opgaver i Natura 2000-planlægningen:

Danmark er ifølge Habitatdirektivet forpligtiget til at iværksætte de nødvendige foranstaltninger, der sikrer eller genopretter en gunstig bevaringsstatus for de naturtyper og arter, der udgør habitatområdernes udpegningsgrundlag.

Samtidig er Danmark forpligtet til, via gennemførelsen af Fuglebeskyttelsesdirektivet, at træffe egnede foranstaltninger med henblik på at beskytte yngle- og rasteområder for en række fuglearter.

Væsentlige trusler mod naturen

En række faktorer udgør de væsentligste trusler mod de direktivudpegede naturtyper og arter:

Næringsstofbelastning medfører markante forringelser af terrestriske naturtyper, søer, vandløb og kystnære farvande først og fremmest som følge af gødskning, afstrømning fra markarealer og kvælstofnedfald. Store mængder næringsstoffer i naturen fremmer ensartede næringskrævende artssamfund på bekostning af et alsidigt plante- og dyreliv og medfører forringede forhold for den biologiske mangfoldighed og naturtyper og arter;

Tilgroning ændrer på afgørende vis levevilkårene for en række plante- og dyrearter, herunder fuglene. Det truer også især lysåbne naturtyper som moser, enge, klitter, heder, overdrev men også egeskove ofte som følge af manglende eller utilstrækkelig drift;

Fragmentering skaber isolation af arternes bestande, hvorved de risikerer at uddø. Foruden et direkte tab af naturareal, forringes de eksisterende naturtypers tilstand og deres økologiske funktioner;

Udtørring er en vedvarende trussel mod mange våde naturtyper og de tilhørende arter som følge af en ændring i de naturlige vandforhold;

Invasive arter er ikke hjemmehørende arter, der spreder sig. De optager plads og fortrænger det oprindelige plante- og dyreliv og findes i dag på mange naturarealer;

Forstyrrelse kan være en afgørende faktor navnlig for truede og sårbare arter, der på grund af levevis og specifikke krav til levested, vil være følsomme overfor menneskelige aktiviteter.

Ofte vil truslerne påvirke i samme retning. For eksempel er tilgroning ofte en effekt af næringsstofbelastning og udtørring, tillige er presset på mange arter højt på grund af fragmentering, og det øges yderligere med forekomst af for eksempel invasive arter og menneskelig forstyrrelse.

Overordnet målsætning

Målsætningen er, at de udpegede naturtyper og arter på sigt opnår "gunstig bevaringsstatus". Der skal opstilles en langsigtet målsætning for hvert af de udpegede Natura 2000-områder.

Målsætningen rækker udover 1. planperiode og beskriver en tilstand, der tager hensyn til potentialet i de lokale naturforhold og i de udpegede områder som helhed.

Sigtelinjer for indsatsen i 1. planperiode

Natura 2000-planen skal under hensynstagen til den overordnede målsætning opstille konkrete retningslinjer for indsatsen i 1. planperiode for hvert enkelt beskyttelsesområde. Det kan være en indsats, som strækker sig ud over planperioden, men som skal iværksættes nu.

Opfyldelsen af Habitat- og Fuglebeskyttelsesdirektivernes krav om "gunstig bevaringsstatus" er en opgave, som strækker sig over lang tid og kræver en omfattende indsats. Det er derfor nødvendigt at prioritere og målrette indsatsen i den enkelte planperiode. Den nationale prioritering af indsatsen i 1. planperiode fokuserer på at sikre naturtilstanden for udpegede naturtyper og bestandene for udpegede arter. Der vil på baggrund af naturmæssige forskelligheder være regionale forskelle i gennemførelsen af indsatsen.

Sikring af naturtilstanden af eksisterende naturarealer og arter i beskyttelsesområderne

Ifølge direktiverne skal de naturtyper og arter, der udgør områdernes udpegningsgrundlag, have en gunstig bevaringsstatus. Der er således

en forpligtigelse til at sikre naturen mindst samme tilstand som ved direktivernes ikrafttræden. Dette kræver ofte en løbende driftsindsats og en vedvarende indsats mod næringsstofbelastningen på de eksisterende naturarealer for at opretholde eller genoprette dem i samme tilstand.

Sikring af de små naturarealer

De små naturarealer er ofte i dårlig naturtilstand, blandt andet fordi de er så små, at påvirkningen fra omgivende arealer har stor betydning. En udvidelse af små naturarealer indenfor beskyttelsesområderne samt eventuelt sammenkædning af arealer via spredningskorridorer og trædesten kan være nødvendig for at opretholde naturtilstanden også på længere sigt.

Sikring af naturtyper og levesteder som lovligt kan ødelægges

Der skal ske en sikring af de naturtyper og levesteder, der ikke er beskyttet mod aktiviteter, som direkte kan ødelægge dem. Det drejer sig for eksempel om skovens naturtyper og sten- og boblerev på havet. Der vil derudover være andre ikke beskyttede levesteder for visse af direktivernes arter, hvor en sikring kan være nødvendig, for eksempel for visse fuglearter.

Indsats for truede naturtyper og arter

For naturtyper og arter, hvis status på landsplan er i fare for at blive voldsomt forringet i 1. planperiode, og hvor der er en fare for, at de forsvinder fra den danske natur på sigt kan en egentlig naturgenopretningsindsats og/eller målrettet drift være nødvendig. Som eksempler på truede naturtyper og arter kan nævnes højmoser, eremit og sortterne.

Natura 2000-planlægningen fastlægger desuden retningslinjer for myndighedernes skønsmæssige beføjelser efter lovgivningen i øvrigt.

Natura 2000 og Vandrammedirektivet

Gennemførelsen af Vandrammedirektivet og vandplanerne forventes at bidrage til at imødegå nogle af ovennævnte trusler. Eksempelvis genskabes nye naturområder i ådale, og vandkvaliteten vil blive forbedret. Omfanget af synergieffekten mellem Natura 2000 og Vandrammedirektivet vil blive tydelig undervejs i planprocessen. For vandforekomster, der også er omfattet af Natura 2000-direktiverne, vil det strengeste af miljømålene være gældende.

Med målbekendtgørelsen er der fastlagt nærmere retningslinjer for fastsættelse af mål i Natura 2000-områderne og defineret en 5-trinsskala for naturtilstanden i 18 lysåbne naturtyper. Et tilsvarende tilstandssystem er under udarbejdelse for de 10 skovnaturtyper og for direktivernes arter. På et senere tidspunkt vil et tilstandssystem for såvel de ferske som de marine naturtyper blive udarbejdet.

Bilag 4. Miljørapport for Natura 2000-planen

N 129 - Gilbjerg Hoved

- kan læses på Naturstyrelsens hjemmeside, se www.naturstyrelsen.dk under opslag om plan for dette Natura 2000-område.



Naturstyrelsen
Haraldsgade 53
2100 København Ø
www.nst.dk