Tværsnit +10m nord

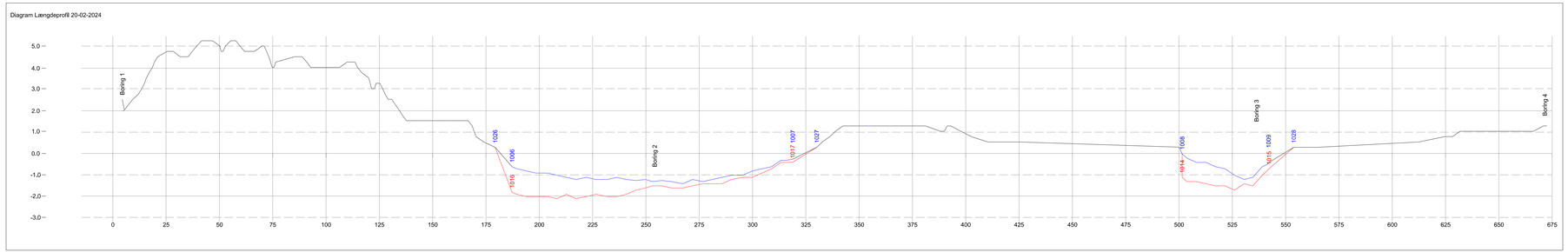

Tværsnit midt

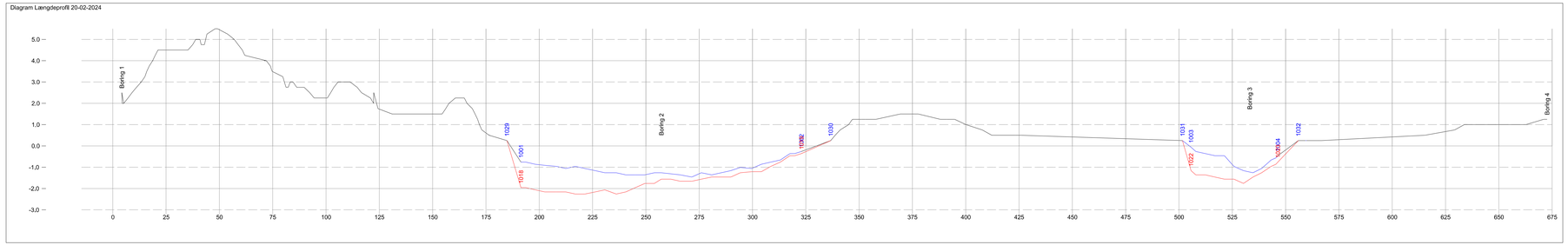

Tværsnit -10m syd

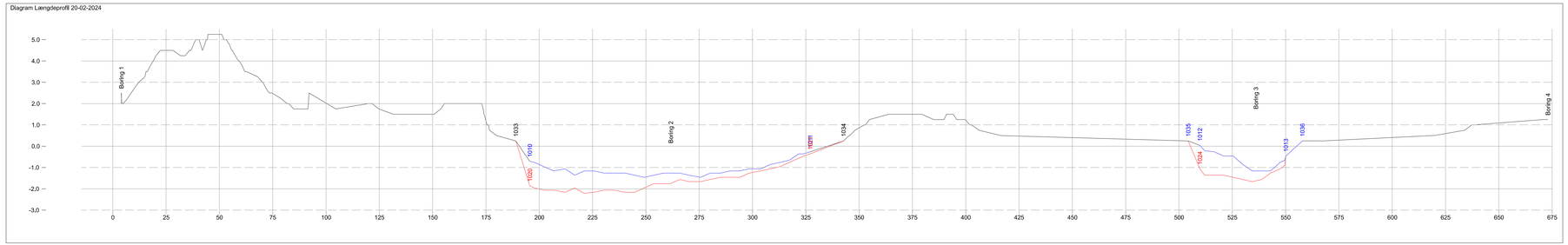

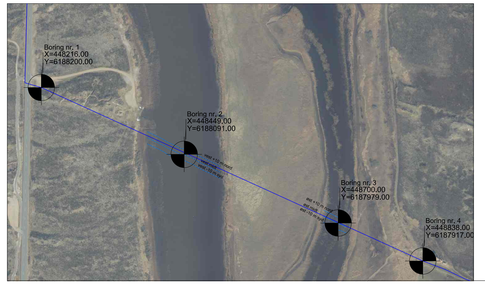

NOTE: RSF_A5_K06_8900

Koter er i m angivet i kotesystem DVR90.
Ubenævnte mål er i m. (mm.)
Koordinatsystem er UTM32.

SIGNATURER:

- Terræn
- Fast bund iht. Pejlinger fra Storm Marine
- Top sediment iht. Pejlinger fra Storm Marine

FORELØBIGT TRYK 2024-02-21

Udgave	Betegnelse/Revision	Dato	Udført	Kontrol	Godkendt
Sag:	Vandledning syd om Ringkøbing Fjord Ringkøbing-Skjern Forsyning A/S	Projekt nr.:	10418217		
		Fase:	-		
Emne:	Længdesnit	Tegn. nr.:			Rev.:

RSF_A5_K06_8900

Dato: Udf.: MQAN Kont.: Godk.: Skala: 1: 1000 420mm x 1050mm

NIRAS

Nupark 45, 7500 Holstebro
niras@niras.dk | 9742 2055

R:\PROJ\10418217\C07_Geometry\C07.01_Drawing\K06_Land Surveying\RSF_A5_K06_8900.Dgn
2024-02-21 10:29:52