



Miljø- og Fødevareministeriet  
Miljøstyrelsen

# Høringsportal

## Justering af Natura 2000-områdernes grænser

Kommunernes Vand- og  
Naturnetværk d. 14/6 2017

Heidi Vinther, Miljøstyrelsen

### Placering og brug af høeringsportalen

Indgang til høeringsportalen via styrelsens hjemmeside  
[www.mst.dk](http://www.mst.dk)

Høeringsportalen er pt. under produktion => det er ikke den endelige version, der vises.

Brug af høeringsportalen ([testversion](#))



## Kvitteringsmail

Fra:  fugle-habitat-2017hoering@mst.dk Sendt: ti 06-06-2017  
 Til:  Heidi Vinther  
 Cc:  
 Emne: Natura 2000 høringssvarkvittering

Meddelelse

Kære Afsender, 8

Det bekræftes hermed, at dit høringssvar til høringen "Justering af Natura 2000-områdernes grænser" er modtaget af Miljøstyrelsen.

Vedhæftet kan du se en kopi af dit indsendte høringssvar.

Alle høringssvar gemmes digitalt. De oplysninger, som du har indtastet i blanketten, er registreret hos Miljøstyrelsen, og er derfor omfattet af persondataloven. Du kan læse mere om persondataloven [her](#).

Dit høringssvar har løbenummer: 53. Høringssvaret indeholder forslag vedrørende specifikke indtegnede arealer, som har følgende ændringsforslagsnummer: 87, 88, 89 og 90. Løbenummer og arealnumre bedes oplyst ved henvendelse.

Du kan læse mere om proces, tidsplan og status for behandling af høringssvar samt godkendelse af nye Natura 2000-grænser på Miljøstyrelsens [hjemmeside](#).

Dette er en autogenereret mail som ikke kan besvares.

Med venlig hilsen

Miljø- og Fødevareministeriet



3 / Miljøstyrelsen / Høringsportal til justering af Natura 2000-områdernes grænser

## Bilag med alle delforslag

Tak for dit høringssvar. Det har fået løbenummer: 53, samt ændringsforslagsnummer: 87

### Kontaktoplysninger

Hvem er du   
 Afsender   
 Postadresse   
 E-mailadresse   
 Kontaktperson   
 Type af høringssvar

### Tegn et område



### Oplysninger vedr. dit indtegnede ændringsforslag

Er du enig i, at det indtegnede areal og tilhørende kommentarer for et fuglebeskyttelsesområde, habitatområde eller begge områdetyper?

Ændringsforslag vedrører

Hvilken type ændring har du tegnet?

Indskrænkning = det tegned areal tages ud af det beskyttede område  
 Udvidelse = det beskyttede område udvides med det tegned areal  
 Nyt område = det tegned areal skal være et helt nyt beskyttet område  
 Uændret = det beskyttede område forbliver uændret for det areal, du har indtegnet



4 / Miljøstyrelsen / Høringsportal til justering af Natura 2000-områdernes grænser

Introduktion	<h2>Offentlig høring af justerede Natura 2000-område grænser</h2>  <p>Natura 2000-områderne er en del af et europæisk netværk af særligt værdifulde naturområder. Formålet med områderne er at beskytte og bevare sjældne, truede eller særligt karakteristiske naturtyper, dyre- og plantearter.</p> <p>I Danmark er der udpeget 252 Natura 2000-områder. De er nogle af de mest værdifulde naturområder i Danmark. Natura 2000 er en fællesbetegnelse for fuglebeskyttelsesområder og habitatområder. Et enkelt Natura 2000-område kan være udpeget som enten fuglebeskyttelsesområde eller habitatområde, men det kan også være udpeget som begge dele samtidig.</p> <p>Forslaget til de ændrede områdegrænser er i høring. I høringsperioden kan alle komme med deres synspunkter og kommentarer til forslagene for de ændrede Natura 2000-områdegrænser. Du kan indsende dit høringssvar ved at trykke på "Indsend høringssvar" i menuen til venstre.</p>
Indsend høringssvar	

<h3>Indsendelse af høringssvar</h3> <p>Her kan du indgive høringssvar med forslag og kommentarer til ændringer i afgrænsningen af habitat- og/eller fuglebeskyttelsesområder. Høringssvarerne vil indgå i det videre arbejde med justering af Natura 2000-områdernes grænser.</p> <h4>Kontaktoplysninger</h4> <p>Til brug for behandlingen af høringssvaret har vi brug for en række informationer, herunder afsender og kontaktoplysninger. Felter markeret med * skal udfyldes. Kvitteringen på dit høringssvar sendes til den e-mailadresse, der er skrevet i kontaktoplysningerne. Hvis vi har nogle spørgsmål til dit høringssvar, sender vi dem også til denne e-mailadresse.</p> <p>Felter markeret med * skal udfyldes.</p> <p>Afsendertype * <input type="text" value=""/></p> <p>Afsender * <input type="text" value=""/></p> <p>Postadresse * <input type="text" value=""/></p> <p>E-mailadresse * <input type="text" value=""/></p> <p>Gentag e-mail * <input type="text" value=""/></p> <p>Evt. kontaktperson <input type="text" value=""/></p> <p>Drejer dit høringssvar sig om nogle generelle kommentarer til processen så vælg "Generelt". Hvis dit høringssvar derimod drejer sig om et eller flere konkrete habitat- eller fuglebeskyttelsesområder så vælg "Specifikt område". Herved får du også mulighed for at tegne dit forslag på et kort.</p> <p>Type af høringssvar * <span style="background-color: #0056b3; color: white; padding: 2px 5px;">Specifikt område</span> <span style="padding: 2px 5px;">Generelt</span></p> <p style="font-size: small;">6 / Miljøstyrelsen / Høringsportal til justering af Natura 2000-områdernes grænser</p>	
---	--

Type af hørings svar \* Specifikt område Generelt


Her kan du se Miljøstyrelsens høringsforslag til ændrede grænser for habitatområder (orange) og fuglebeskyttelsesområder (rød). Den gældende afgrænsning af habitat- og fuglebeskyttelsesområder er vist med gråt. I dit hørings svar kan du selv tegne på kortet og dermed angive de arealer, som du gerne vil have ind eller ud af områderne i forhold til Miljøstyrelsens høringsforslag.

**Kommentar \***

Skriv dine kommentarer til dit tegnede ændringsforslag. Fx argumenter for udvidelse/indskrænkning. Det er muligt at vedhæfte yderligere dokumentation under "Dokumenter/billeder"

Dokumenter / billeder

Vedhæft  
Vis  
Slet

 7 / Miljøstyrelsen / Høringsportal til justering af Natura 2000-områdernes grænser

Her kan du se Miljøstyrelsens høringsforslag til ændrede grænser for habitatområder (orange) og fuglebeskyttelsesområder (rød). Den gældende afgrænsning af habitat- og fuglebeskyttelsesområder er vist med gråt. I dit hørings svar kan du selv tegne på kortet og dermed angive de arealer, som du gerne vil have ind eller ud af områderne i forhold til Miljøstyrelsens høringsforslag.

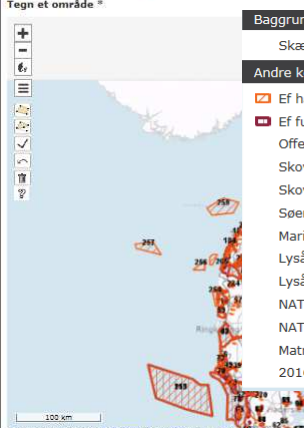
1 af 1 Nyt forslag Slet

**Tegn ændringsforslag**

Du zoomer i kortet ved at bruge +/- knapperne. Du tegner ved hjælp af ikonerne til venstre i kortet. Du kan tegne flere ændringsforslag, ved at trykke på knappen "Nyt forslag". For hvert enkelt ændringsforslag, skal du beskrive dit forslag, før du kan lave et nyt. Du kan gå frem og tilbage mellem dine forslag og foretage ændringer i både de tegnede arealer og den tilhørende tekst. Du skifter mellem dine forslag ved hjælp af pil-ikonerne øverst til højre. Her kan du også se hvor mange forslag, du har tegnet.


Dit samlede hørings svar med alle de forslag, du har tegnet, er først sendt, når du til sidst trykker på "Send hørings svar" og har modtaget en kvitteringsmail.

**Tegn et område \***



**Kort hjælp**

- + Zoom ind. Brug også dobbeltklikke på kortet for at zoome ind, eller mussehjulet.
- Zoom ud. Brug også mussehjulet.
- 🌐 Zoom ud til hele Danmark.
- ☰ Viser/skjuler temavælger
- 📐 Dette værktøj anvendes til at tegne en ny polygon. Aktivér værktøjet og tegn derefter i kortet. Klik én gang for hvert punkt i polygonen. Afslut ved at dobbeltklikke, ved at klikke i startpunktet, eller ved at trykke på
- ✎ Dette værktøj anvendes til at modificere en eksisterende polygon
- ✓ Dette værktøj anvendes til at afslutte den igangværende tegning.
- ↶ Dette værktøj fortryder det sidst tegnede punkt i den igangværende tegning.
- 🗑️ Dette værktøj sletter den tegnede polygon, for at starte forfra.

 8 / Miljøstyrelsen

**Oplysninger vedr. dit indtegnede ændringsforslag**

Gælder dit tegnede areal og tilhørende kommentarer for et fuglebeskyttelsesområde, habitatområde eller begge områdetyper?

Ændringsforslag vedrører \*

Hvilken type ændring har du tegnet? \*


Indskrænkning = det tegnede areal tages ud af det beskyttede område  
 Udvidelse = det beskyttede område udvides med det tegnede areal  
 Nyt område = det tegnede areal skal være et helt nyt beskyttet område

**Kommentar \***

Skriv dine kommentarer til dit tegnede ændringsforslag. Fx argumenter for udvidelse/indskrænkning. Det er muligt at vedhæfte yderligere dokumentation under "Dokumenter/billeder"

Dokumenter / billeder

Vil du tegne flere ændringsforslag så tryk på "Nyt forslag". Hvis du er færdig med hele dit hørings svar og har forslået alle dine ændringer så gå videre til de næste punkter. Dit samlede hørings svar er først sendt, når du har trykket "Send hørings svar" og har modtaget en kvitteringsmail.

 9 / Miljøstyrelsen / Høringsportal til justering af Natura 2000-områdernes grænser

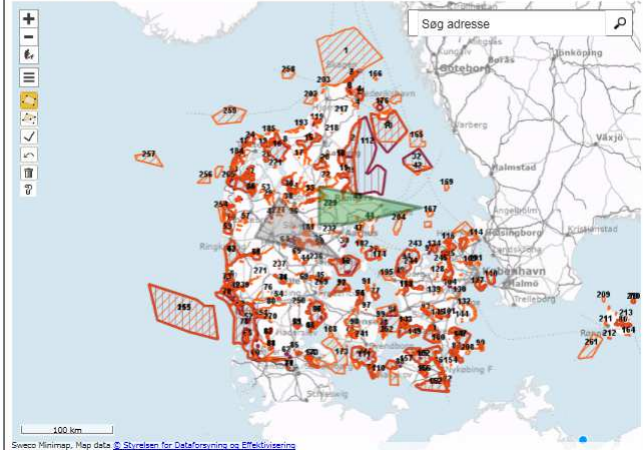
< 2 af 2 >

**Tegn ændringsforslag**


Du zoomer i kortet ved at bruge +/- knapperne. Du tegner ved hjælp af ikonerne til venstre i kortet. Du kan tegne flere ændringsforslag, ved at trykke på knappen "Nyt forslag". For hvert enkelt ændringsforslag, skal du beskrive dit forslag, før du kan lave et nyt. Du kan gå frem og tilbage mellem dine forslag og foretage ændringer i både de tegnede arealer og den tilhørende tekst. Du skifter mellem dine forslag ved hjælp af pil-ikonerne øverst til højre. Her kan du også se hvor mange forslag, du har tegnet.

Dit samlede hørings svar med alle de forslag, du har tegnet, er først sendt, når du til sidst trykker på "Send hørings svar" og har modtaget en kvitteringsmail.

**Tegn et område \***



Sveco Minimap, Map data © Sveriges for Dataforsörning og Effektivisering

 10 / Miljøstyrelsen / Høringsportal til justering af Natura 2000-områdernes grænser

**Må dit høringssvar offentliggøres?**

Miljøstyrelsen påtænker at offentliggøre alle høringssvar på Miljøstyrelsens hjemmeside, efter at alle modtagne høringssvar er behandlet. Vi vil derfor gerne have din tilladelse til, at Miljøstyrelsen må offentliggøre dit høringssvar på Miljøstyrelsens hjemmeside i dets helhed. Du har altid senere mulighed for at bede Miljøstyrelsen om at fjerne høringssvaret.

Du har også mulighed for at sige nej til, at Miljøstyrelsen offentliggør dit høringssvar. I givet fald vil dit høringssvar ikke blive offentliggjort, men dit høringssvar vil stadig blive behandlet på samme vis som øvrige modtagne høringssvar. Høringssvaret vil dog efter omstændighederne kunne blive omfattet af reglerne om ret til aktindsigt.

Ja, mit høringssvar må offentliggøres (ikke adresse og e-mail)  Nej, mit høringssvar må ikke offentliggøres

Jeg giver hermed mit samtykke til, at dette høringssvar må anvendes i denne høring, og at jeg må  ja kontaktes på e-mail, hvis der er spørgsmål.

**Send høringssvar**

Når du trykker på knappen "Send høringssvar" vil dit høringssvar blive sendt til Miljøstyrelsen. Du modtager herefter en e-mail som kvittering på at dit høringssvar er modtaget. Dit høringssvar er ikke afgivet før du modtager denne e-mail.

[Send høringssvar](#)



11 / Miljøstyrelsen / Høringsportal til justering af Natura 2000-områdernes grænser

**Kvitteringsmail**

Fra:  fugle-habitat-2017hoering@mst.dk Sendt: ti 06-06-2017  
 Til:  Heidi Vinther  
 Cc:  
 Emne: Natura 2000 høringssvarkvittering

Meddelelse forslag87.pdf (122 KB) forslag88.pdf (134 KB) forslag89.pdf (164 KB) forslag90.pdf (184 KB)

Kære Afsender, 8

Det bekræftes hermed, at dit høringssvar til høringen "Justering af Natura 2000-områdernes grænser" er modtaget af Miljøstyrelsen.

Vedhæftet kan du se en kopi af dit indsendte høringssvar.

Alle høringssvar gemmes digitalt. De oplysninger, som du har indtastet i blanketten, er registreret hos Miljøstyrelsen, og er derfor omfattet af persondataloven. Du kan læse mere om persondataloven [her](#).

Dit høringssvar har løbenummer: 53. Høringssvaret indeholder forslag vedrørende specifikke indtegnede arealer, som har følgende ændringsforslags nummer: 87, 88, 89 og 90. Løbenummer og arealnumre bedes oplyst ved henvendelse.

Du kan læse mere om proces, tidsplan og status for behandling af høringssvar samt godkendelse af nye Natura 2000-grænser på Miljøstyrelsens [hjemmeside](#).

Dette er en autogenereret mail som ikke kan besvares.

Med venlig hilsen

**Miljø- og Fødevarerministeriet**



12 / Miljøstyrelsen / Høringsportal til justering af Natura 2000-områdernes grænser

## Bilag med alle delforslag

Tak for dit høringssvar. Det har fået løbenummer 53, samt ændringsforslag nummer: 67

### Kontaktoplysninger

Hvem er du	Statslige myndigheder
Afsender	8
Postadresse	8
E-mailadresse	nevn@svava.dk
Kontaktperson	8
Type af høringssvar	Specifikt område

### Tegn et område



### Oplysninger vedr. dit indtegnede ændringsforslag

Gælder dit tegnede areal og tilhørende kommentarer for et fuglebeskyttelsesområde, habitatområde eller begge områdetyper?

Ændringsforslag vedrører	Begge
Hvilken type ændring har du tegnet?	Udvidelse

Indskrænkning = det tegnede areal tages ud af det beskyttede område  
 Udvidelse = det beskyttede område udvides med det tegnede areal  
 Nyt område = det tegnede areal skal være et helt nyt beskyttet område  
 Uændret = det beskyttede område forbliver uændret for det areal, du har indtegnet

